

COMMITTENTE:



DIREZIONE LAVORI:



APPALTATORE:

TELESE S.c.a r.l.

Consorzio Telese Società Consortile a Responsabilità Limitata



PROGETTAZIONE:

MANDATARIA



MANDANTI



IL DIRETTORE DELLA PROGETTAZIONE:

Ing. L. LACORO

Responsabile integrazione fra le varie prestazioni specialistiche

PROGETTO ESECUTIVO

ITINERARIO NAPOLI-BARI RADDOPPIO TRATTA CANCELLO - BENEVENTO II LOTTO FUNZIONALE FRASSO TELESINO - VITULANO 3° SUBLOTTO SAN LORENZO - VITULANO

DISEGNO

VIABILITÀ


NV32 - VIABILITÀ DI ACCESSO ALLA FERMATA PONTE-CASADUNI AL km 41+550

SEZIONI TRASVERSALI

APPALTATORE	SCALA:
IL DIRETTORE TECNICO Ing. M. FERRONI	

COMMESSA LOTTO FASE ENTE TIPO DOC. OPERA/DISCIPLINA PROGR. REV.

I F 2 R 3 2 E Z Z WA NV 3 2 0 0 0 0 1 B

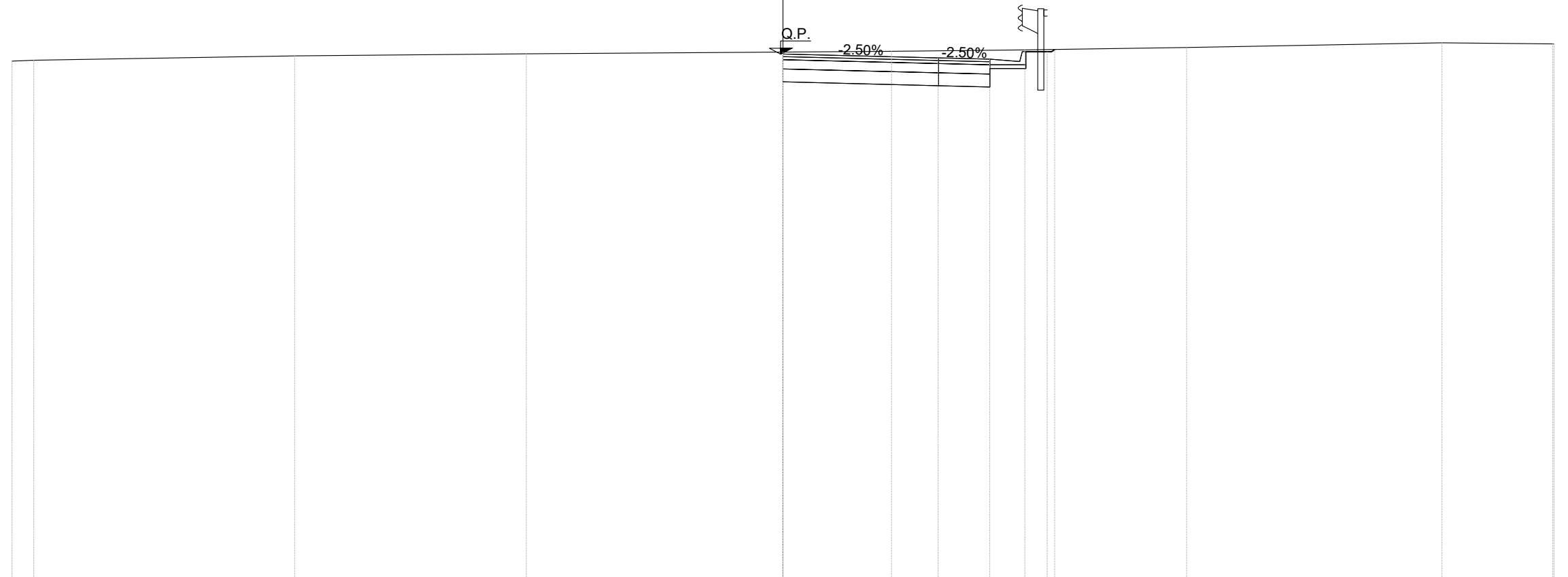
Rev.	Descrizione	Redatto	Data	Verificato	Data	Approvato	Data	Autorizzato Data
A	EMISSIONE	F. TRAPANESE	23/06/21	G. MARTUSCELLI	24/06/21	A. REZZI	24/06/21	IL PROGETTISTA L. LACORO 
B	EMISSIONE PER RdV	F. TRAPANESE	13/10/21	G. MARTUSCELLI	14/10/21	A. REZZI	14/10/21	

File: IF2R.3.2.E.ZZ.WA.NV.32.0.0.001.B.dwg

n. Elab.:

NV32
 Sezione N.: 5
 Progressiva: 0+086.02

Materiale	Area (m ²)
Sterro	2.862
Rilevato	0.000
Usura	0.201
Binder	0.242
Base	0.725
Sottofondo	1.006
Piattaforma stradale	0.000
Fossi	0.000
Cunetta	0.077
Semina	0.006

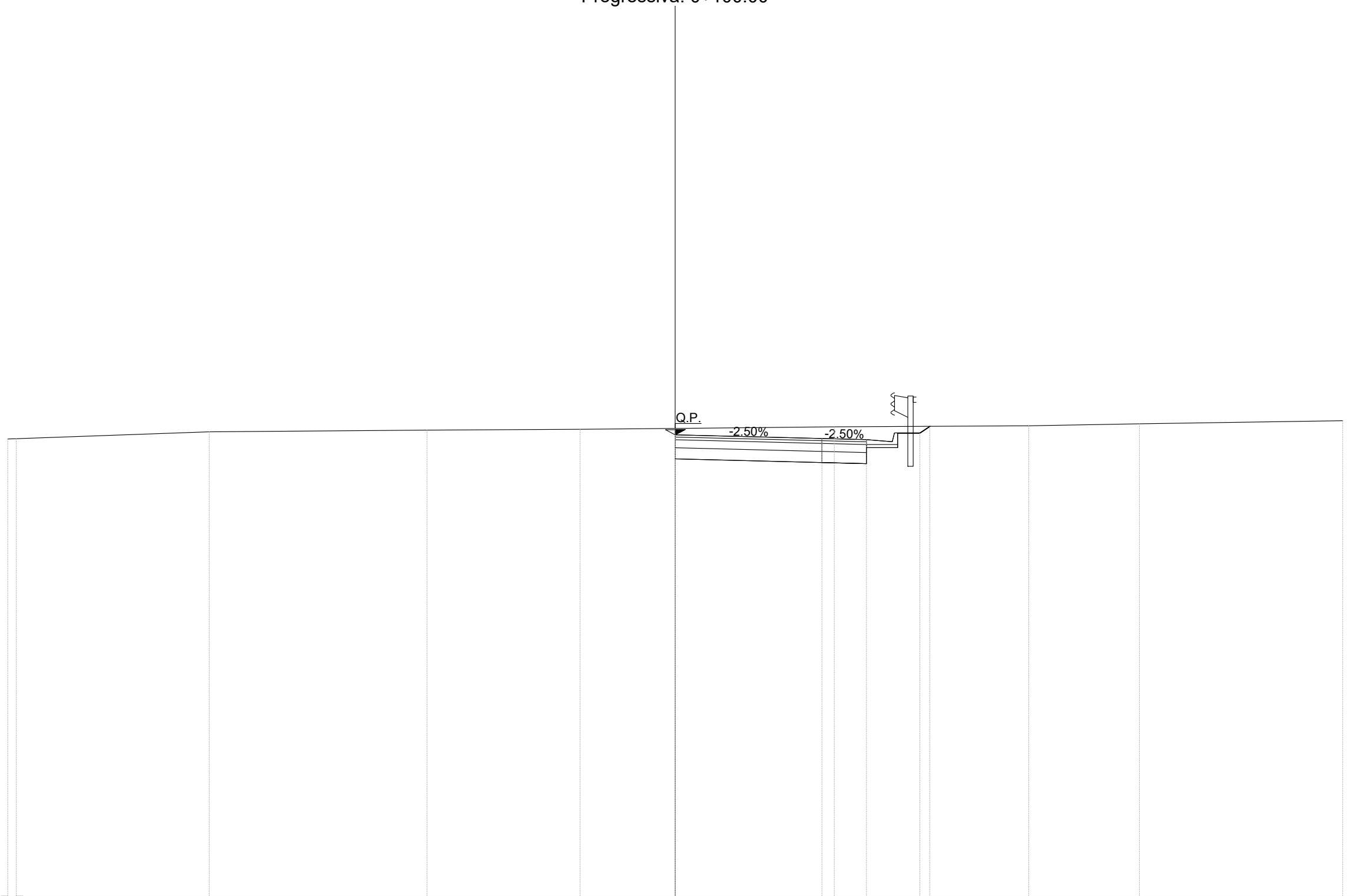


scala 1:100 Q.rif. 80.00

PROGRESSIVE TERRENO	-15.00	-14.58	-9.50	-4.99	2.11	4.70	7.85	12.82	14.98	15.00		
DISTANZE PARZIALI TERRENO		5.07	4.51	4.99	2.11	2.59	3.15	4.97	2.16			
QUOTE TERRENO	-90.08	-90.09	-90.18	-90.22	-90.25	-90.27	-90.29	-90.34	-90.43	-90.41		
PROGRESSIVE PROGETTO					0.00	3.02	4.02	4.60	4.73	5.14	5.28	5.29
DIST.PARZIALI PROGETTO					3.02	1.00	0.58					
QUOTE PROGETTO					-90.21	-90.14	-90.11	-90.07	-90.26	-90.26	-90.30	-90.30

NV32
 Sezione N.: 6
 Progressiva: 0+100.00

Materiale	Area (m ²)
Sterro	3.681
Rilevato	0.000
Usura	0.215
Binder	0.258
Base	0.774
Sottofondo	1.074
Piattaforma stradale	0.000
Fossi	0.000
Cunetta	0.077
Semina	0.007

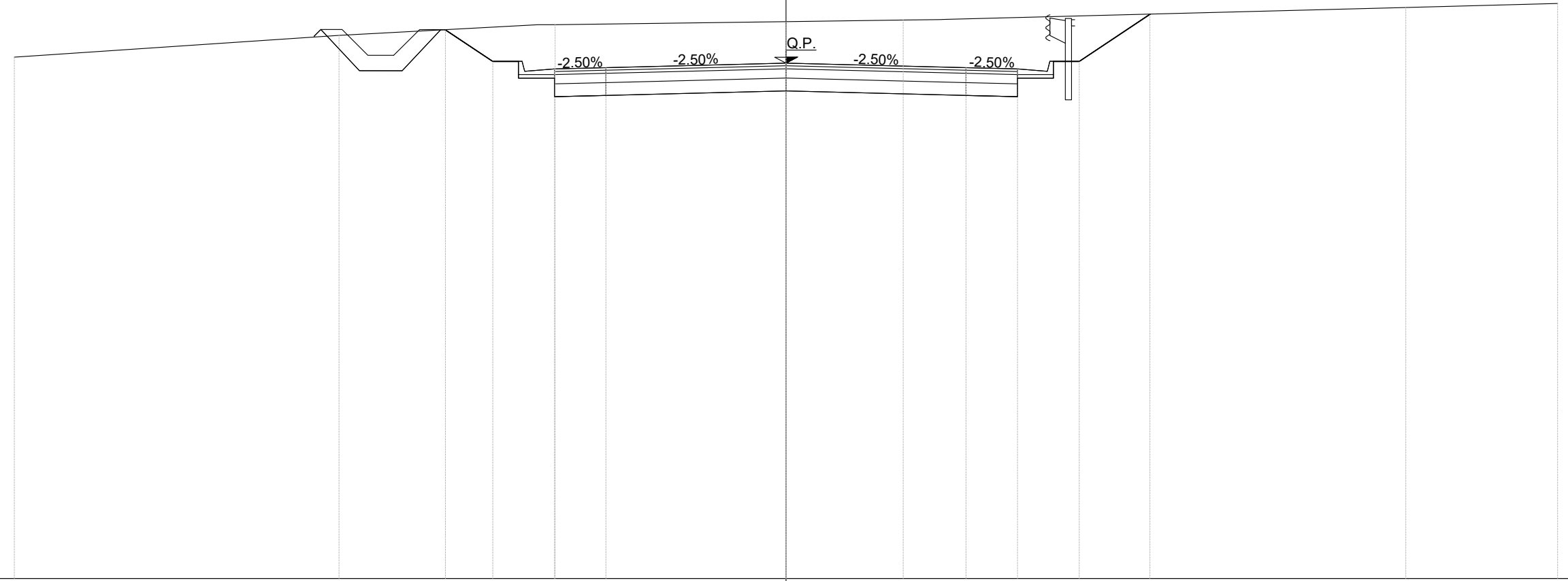


scala 1:100 Q.rif. 80.00

PROGRESSIVE TERRENO	-15.00	-14.81	-10.47	-5.58	-2.14	3.57	7.95	10.43	-15.00		
DISTANZE PARZIALI TERRENO		4.33	4.89	3.44	2.14	3.57	4.37	2.49	4.57		
QUOTE TERRENO	90.27	90.28	90.43	90.47	90.49	90.51	90.55	90.57	90.61	90.68	
PROGRESSIVE PROGETTO					0.00	3.30	4.30	4.88	5.00	5.50	5.72
DIST.PARZIALI PROGETTO						3.30	1.00	0.58	0.50		
QUOTE PROGETTO					90.37	90.28	90.26	90.21	90.41	90.41	90.56

NV32
 Sezione N.: 7
 Progressiva: 0+120.00

Materiale	Area (m ²)
Sterro	15.892
Rilevato	0.000
Usura	0.450
Binder	0.540
Base	1.620
Sottofondo	2.250
Piattaforma stradale	0.000
Fossi	1.113
Cunetta	0.153
Semina	0.033

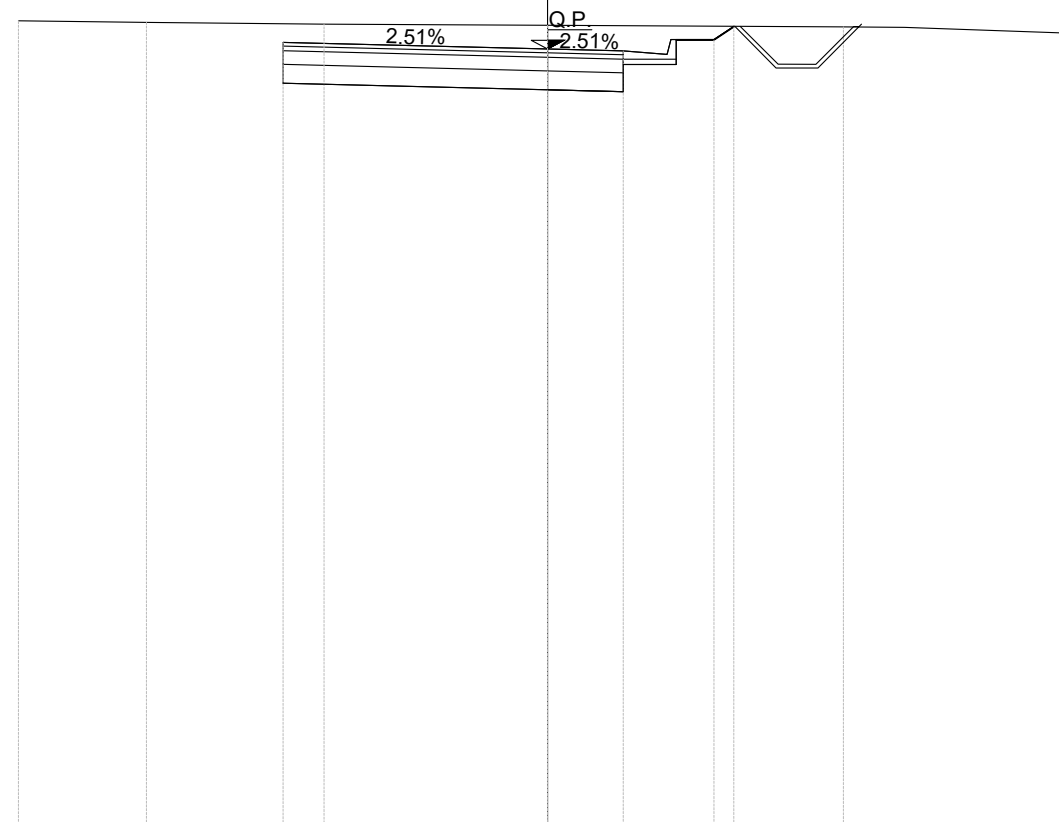


scala 1:100 Q.rif. 80.00

PROGRESSIVE TERRENO	-15.00	-8.69	-4.49	2.28	12.05	-15.00								
DISTANZE PARZIALI TERRENO	6.31	3.87	4.49	2.28	8.95	2.95								
QUOTE TERRENO	-90.14	-90.56	-90.77	-90.83	-90.86	-91.10	-91.18							
PROGRESSIVE PROGETTO		-6.62	-5.70	-5.20	-5.08	-4.50	-3.50	0.00	3.50	4.50	5.08	5.20	5.70	7.07
DIST.PARZIALI PROGETTO		0.92	0.50	0.58	1.00	3.50	3.50	1.00	0.58	0.50	1.37			
QUOTE PROGETTO		90.67	90.06	90.06	89.86	89.91	89.93	90.02	89.93	89.91	89.86	90.06	90.06	90.97

NV32 QUADRANTE E
 Sezione N.: 1
 Progressiva: -0+000.00

Materiale	Area (m ²)
Sterro	4.197
Rilevato	0.000
Usura	0.225
Binder	0.270
Base	0.810
Sottofondo	1.125
Piattaforma stradale	0.000
Fossi	0.000
Cunetta	0.077
Semina	0.008



scala 1:100 Q.rif. 80.00

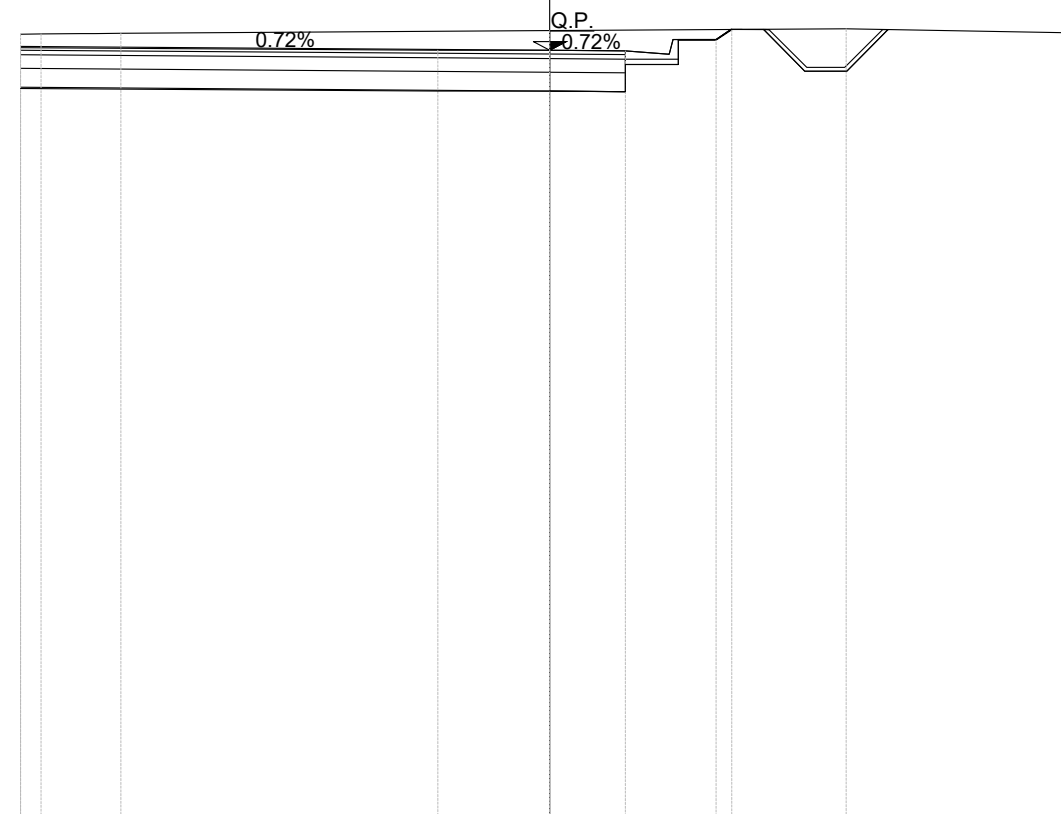
PROGRESSIVE TERRENO	-7.00	-5.31	-2.96			3.91	7.00
DISTANZE PARZIALI TERRENO	1.69	2.35	2.96		3.91		2.28
QUOTE TERRENO	-90.64	-90.62	-90.60		-90.58	-90.56	-90.48
PROGRESSIVE PROGETTO			-3.50		0.00	1.00	1.58
DIST.PARZIALI PROGETTO			3.50		1.00	0.58	0.50
QUOTE PROGETTO			-90.36		-90.27	90.25	90.20
						90.40	90.40
						90.57	

NV32 QUADRANTE E

Sezione N.: 2

Progressiva: 0+010.25

Materiale	Area (m ²)
Sterro	6.546
Rilevato	0.000
Usura	0.630
Binder	0.756
Base	2.269
Sottofondo	3.151
Piattaforma stradale	0.000
Fossi	0.617
Cunetta	0.077
Semina	0.007



scala 1:100 Q.rif. 80.00

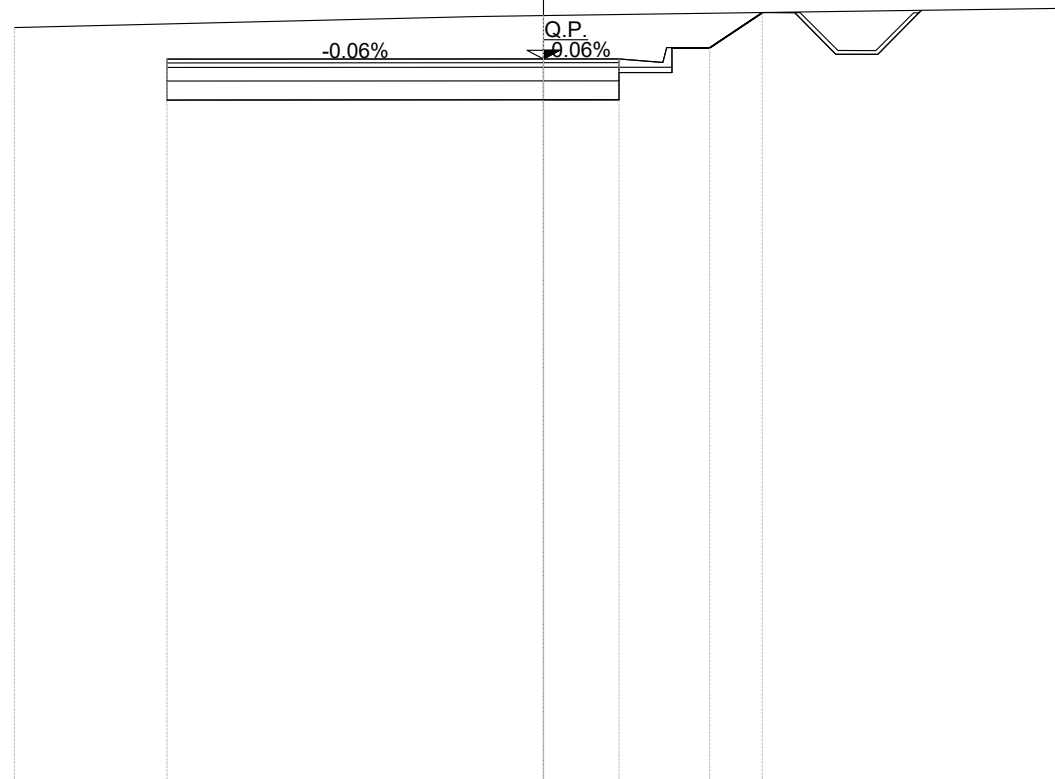
PROGRESSIVE TERRENO	-7.00	-6.73	-5.67					3.92		7.00		
DISTANZE PARZIALI TERRENO			5.67				3.92		3.08			
QUOTE TERRENO	90.38	90.38	90.39			90.42		90.45		90.39		
PROGRESSIVE PROGETTO	-7.00			-1.48		0.00	1.00	1.58	1.70	2.20	2.40	2.41
DIST.PARZIALI PROGETTO			5.52		1.48	1.00	0.58					
QUOTE PROGETTO	-90.20			-90.17		-90.16	90.16	90.11	90.31	90.31	90.44	90.44

NV32 QUADRANTE E

Sezione N.: 3

Progressiva: 0+020.50

Materiale	Area (m ²)
Sterro	7.339
Rilevato	0.000
Usura	0.299
Binder	0.359
Base	1.076
Sottofondo	1.495
Piattaforma stradale	0.000
Fossi	0.639
Cunetta	0.077
Semina	0.012

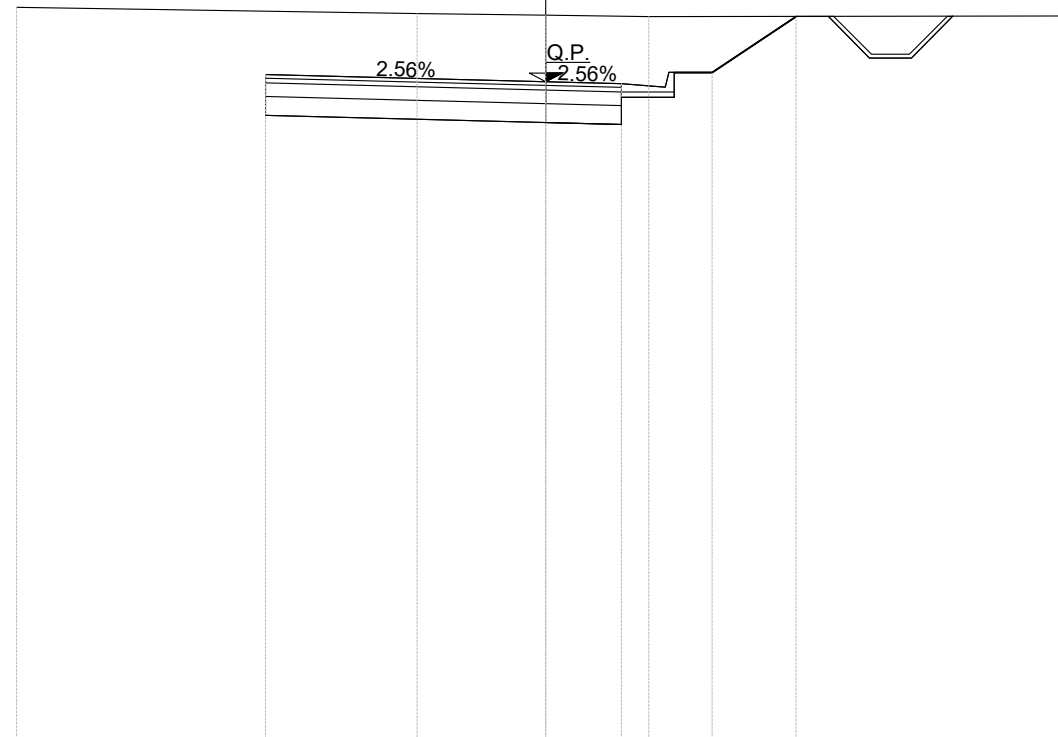


scala 1:100 Q.rif. 80.00

PROGRESSIVE TERRENO	-7.00	0.00	7.00				
DISTANZE PARZIALI TERRENO	6.13	7.00					
QUOTE TERRENO	-89.99	-90.15	-90.24				
PROGRESSIVE PROGETTO	-4.98	0.00	1.00	1.58	1.70	2.20	2.89
DIST.PARZIALI PROGETTO	4.98	1.00	0.58	0.69			
QUOTE PROGETTO	-89.57	-89.57	-89.57	-89.53	-89.72	-89.72	-90.19

NV32 QUADRANTE E
 Sezione N.: 5
 Progressiva: 0+036.70

Materiale	Area (m ²)
Sterro	8.128
Rilevato	0.000
Usura	0.235
Binder	0.282
Base	0.847
Sottofondo	1.177
Piattaforma stradale	0.000
Fossi	0.609
Cunetta	0.077
Semina	0.016

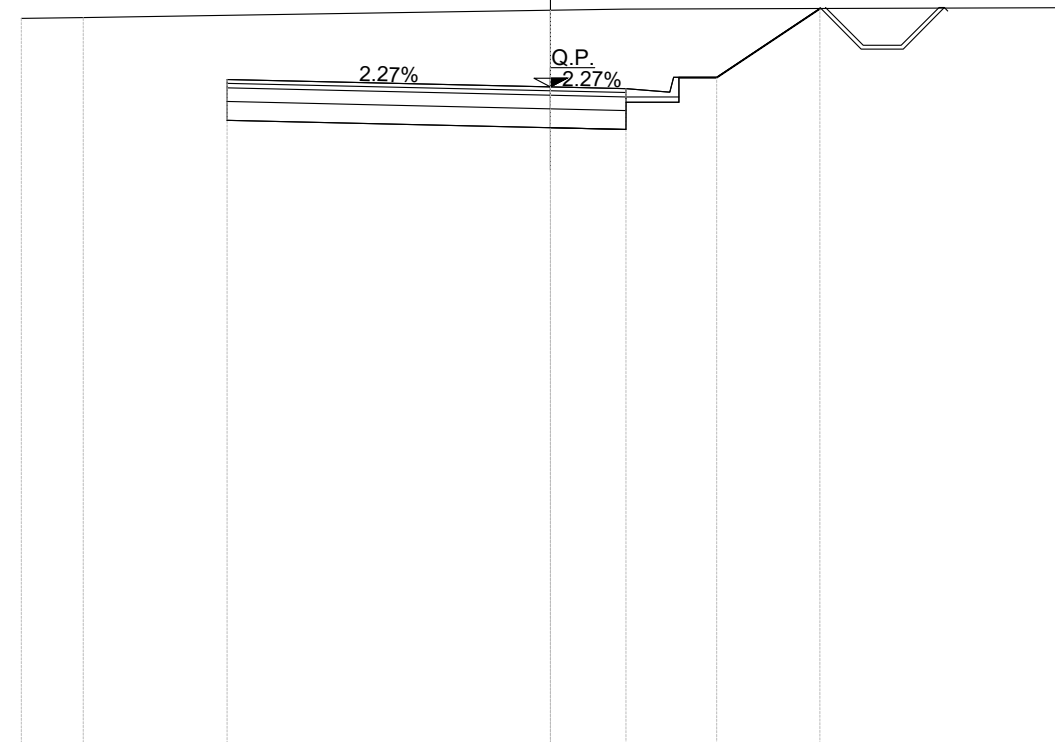


scala 1:100 Q.rif. 80.00

PROGRESSIVE TERRENO	-7.00	-1.70	1.36	7.00			
DISTANZE PARZIALI TERRENO	5.30	1.70	1.36	5.64			
QUOTE TERRENO	-89.73	-89.65	-89.63	-89.61	-89.62		
PROGRESSIVE PROGETTO	-3.71	0.00	1.00	1.58	1.70	2.20	3.31
DIST.PARZIALI PROGETTO	3.71	1.00	0.58	0.50	1.11		
QUOTE PROGETTO	-88.84	-88.75	-88.72	-88.68	-88.87	-88.87	-89.61

NV32 QUADRANTE W
 Sezione N.: 1
 Progressiva: 0+000.00

Materiale	Area (m ²)
Sterro	9.802
Rilevato	0.000
Usura	0.264
Binder	0.317
Base	0.950
Sottofondo	1.319
Piattaforma stradale	0.000
Vegetale	0.000
Fossi	0.000
Cordolo	0.000
Cunetta	0.077
Semina	0.019



scala 1:100 Q.rif. 80.00

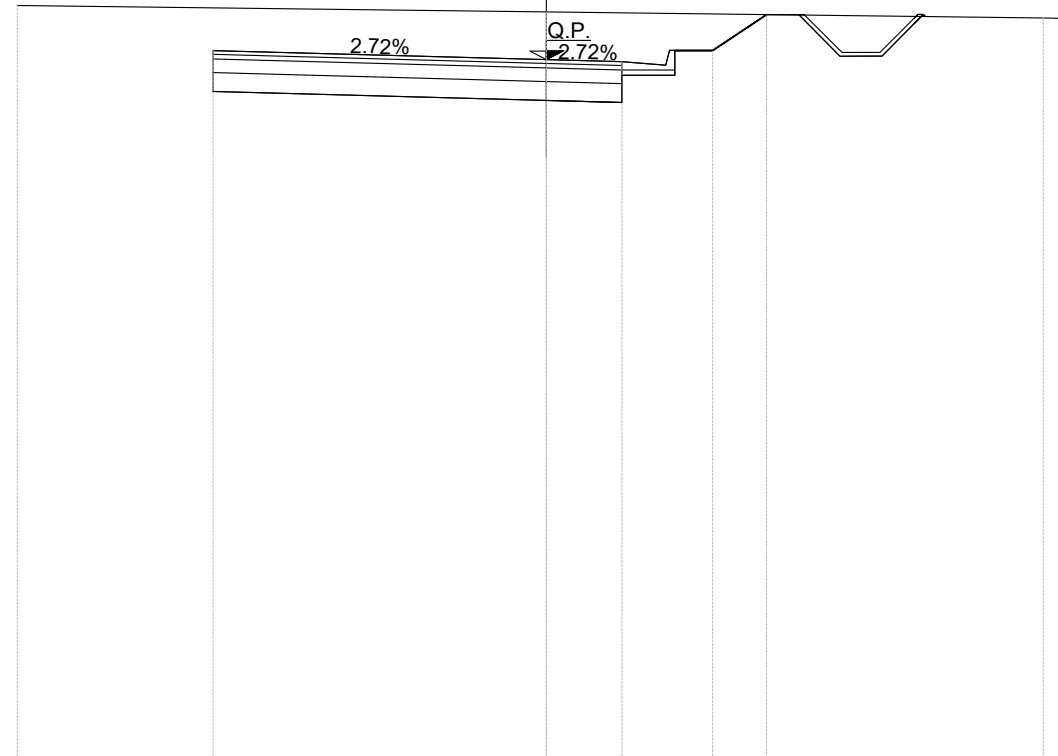
PROGRESSIVE TERRENO	-7.00	-6.18					0.00					7.00
DISTANZE PARZIALI TERRENO			6.18					6.01				
QUOTE TERRENO			-88.83			-88.73	-88.71	-88.86			-89.77	
PROGRESSIVE PROGETTO		-4.28			0.00	1.00	1.58	1.70	2.20		3.57	
DIST.PARZIALI PROGETTO			4.28				1.00	0.58	0.50	1.37		
QUOTE PROGETTO		-88.83			-88.73	-88.71	-88.66	-88.86	-88.86		-89.77	

NV32 QUADRANTE W

Sezione N.: 2

Progressiva: 0+011.66

Materiale	Area (m ²)
Sterro	7.183
Rilevato	0.000
Usura	0.270
Binder	0.325
Base	0.974
Sottofondo	1.352
Piattaforma stradale	0.000
Vegetale	0.000
Fossi	0.579
Cordolo	0.000
Cunetta	0.077
Semina	0.012



scala 1:100 Q.rif. 80.00

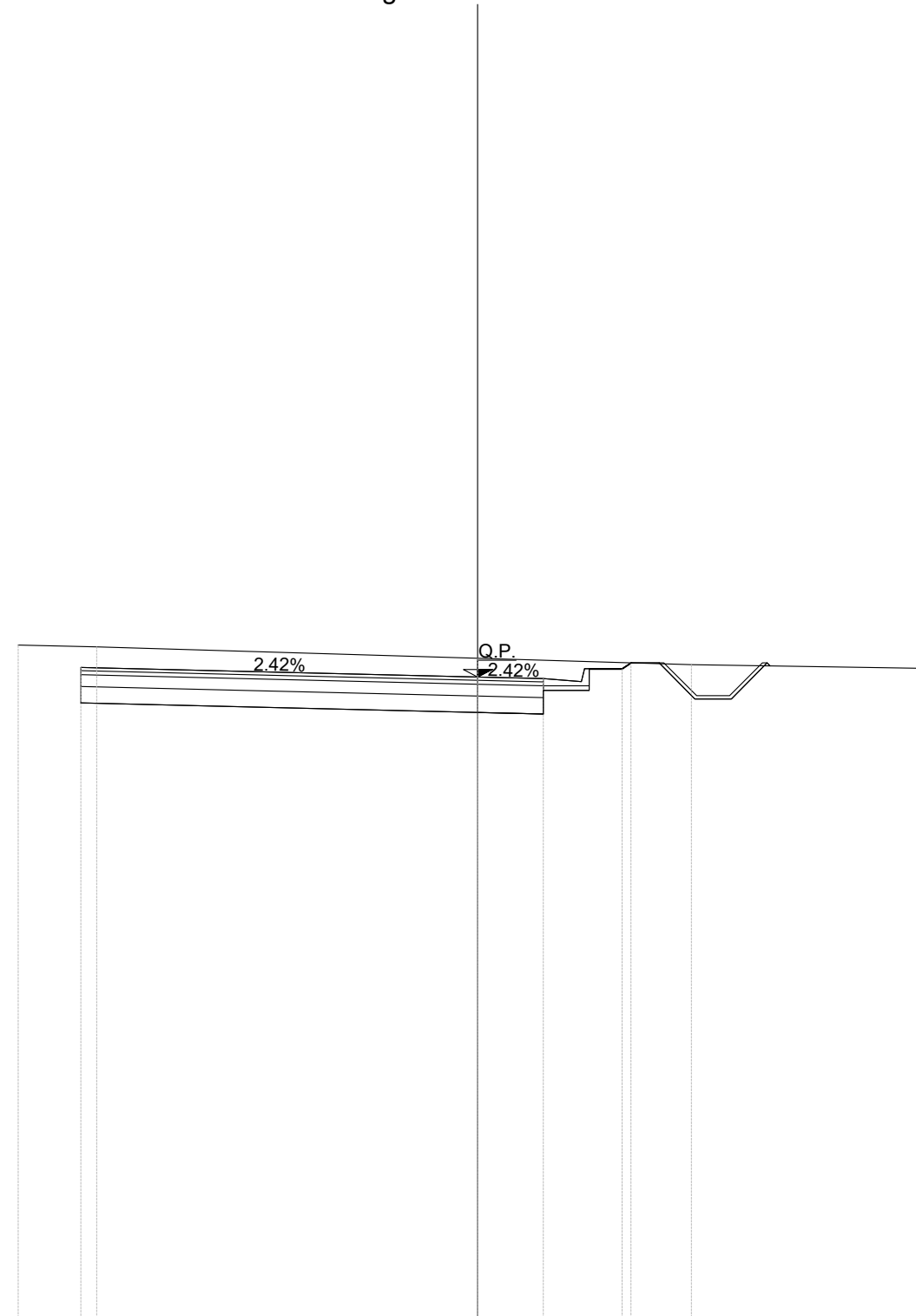
PROGRESSIVE TERRENO	-7.00									6.57	7.00
DISTANZE PARZIALI TERRENO		7.00								6.57	
QUOTE TERRENO		-89.37			-89.25	-89.22	-89.37	-89.84			
PROGRESSIVE PROGETTO		-4.41		0.00	1.00	1.58	1.70	2.20	2.91	2.91	
DIST.PARZIALI PROGETTO			4.41		1.00	0.58		0.71			
QUOTE PROGETTO		-89.37		-89.25	-89.22	-89.17	-89.37	-89.37	-89.84	-89.84	

NV32 QUADRANTE W

Sezione N.: 3

Progressiva: 0+023.32

Materiale	Area (m ²)
Sterro	6.288
Rilevato	0.000
Usura	0.352
Binder	0.423
Base	1.268
Sottofondo	1.761
Piattaforma stradale	0.000
Vegetale	0.000
Fossi	0.555
Cordolo	0.000
Cunetta	0.077
Semina	0.006



scala 1:100 Q.rif. 80.00

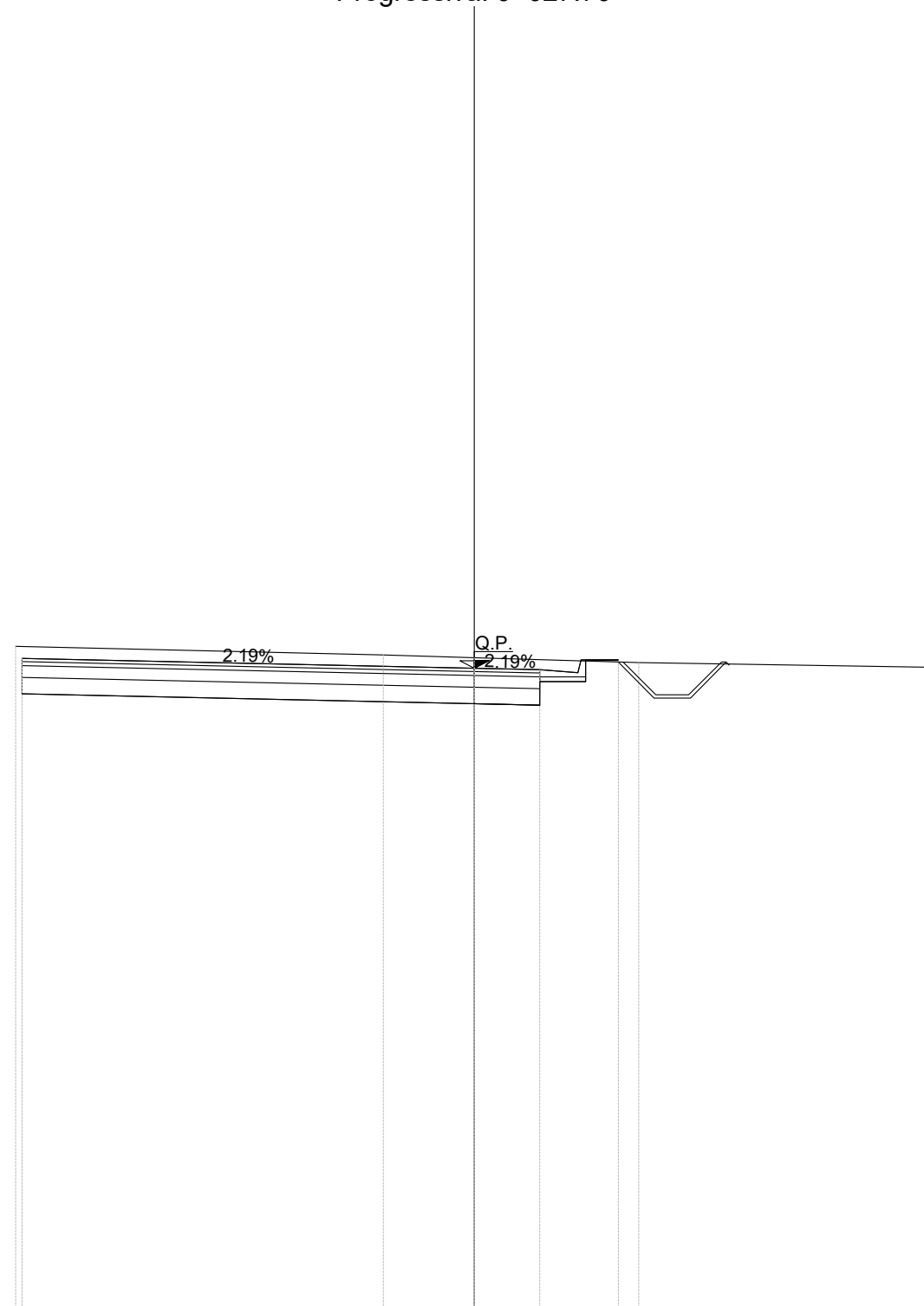
PROGRESSIVE TERRENO	-7.00	-5.80	0.00	3.26	7.00
DISTANZE PARZIALI TERRENO	1.20	5.80	3.26	3.74	
QUOTE TERRENO	-89.91	-89.76	-89.74	-89.89	-89.98
PROGRESSIVE PROGETTO	-6.05	0.00	1.00	1.58	1.70
DIST.PARZIALI PROGETTO	6.05	1.00	0.58	2.20	2.34
QUOTE PROGETTO	-89.91	-89.76	-89.74	-89.69	-89.89

NV32 QUADRANTE W

Sezione N.: 4

Progressiva: 0+027.70

Materiale	Area (m ²)
Sterro	5.856
Rilevato	0.012
Usura	0.395
Binder	0.474
Base	1.423
Sottofondo	1.976
Piattaforma stradale	0.000
Vegetale	0.000
Fossi	0.000
Cordolo	0.000
Cunetta	0.077
Semina	0.000



scala 1:100 Q.rif. 80.00

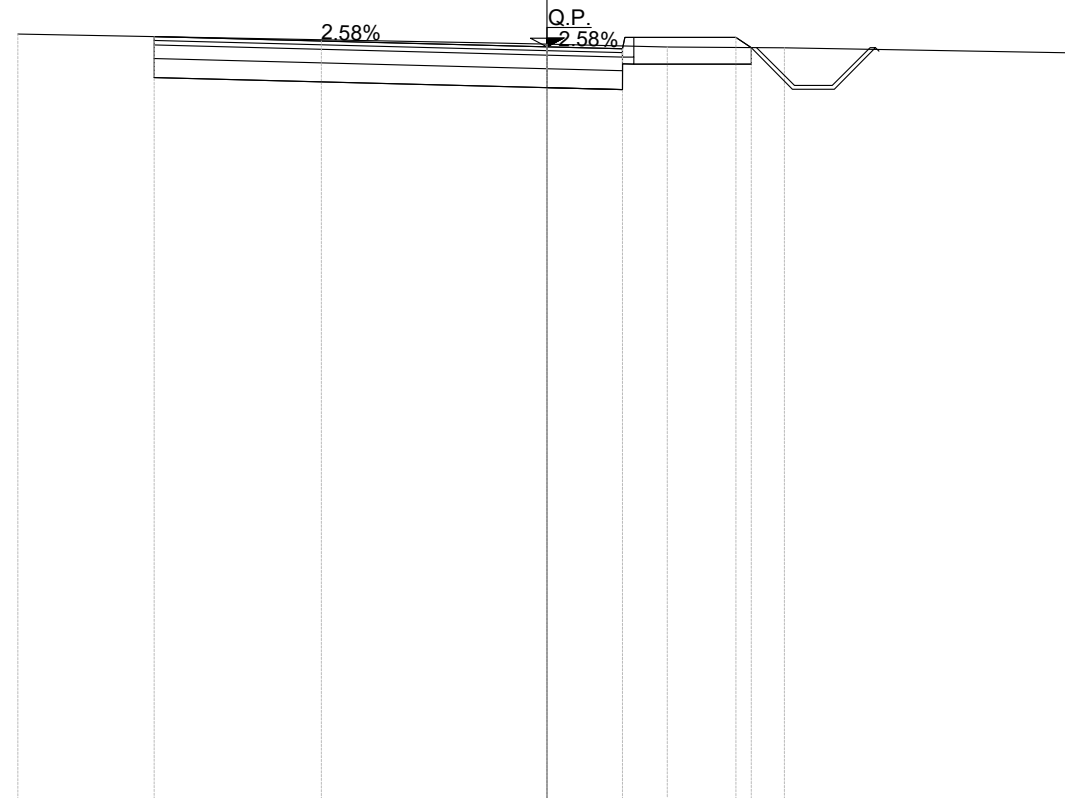
PROGRESSIVE TERRENO	-7.00		-1.39		2.51		-7.00
DISTANZE PARZIALI TERRENO		5.61	1.39	2.51		4.49	
QUOTE TERRENO	-90.06		-89.91	-89.89	-90.04		
PROGRESSIVE PROGETTO	-6.90		0.00	1.00	1.58	2.20	
DIST.PARZIALI PROGETTO		6.90		1.00	0.58		
QUOTE PROGETTO	-90.06		-89.91	-89.89	-89.84	-90.04	-90.04

NV32 QUADRANTE W

Sezione N.: 5

Progressiva: 0+033.46

Materiale	Area (m ²)
Sterro	3.867
Rilevato	0.000
Usura	0.310
Binder	0.372
Base	1.115
Sottofondo	1.549
Piattaforma stradale	0.000
Vegetale	0.536
Fossi	0.000
Cordolo	0.037
Cunetta	0.000
Semina	0.000



scala 1:100 Q.rif. 80.00

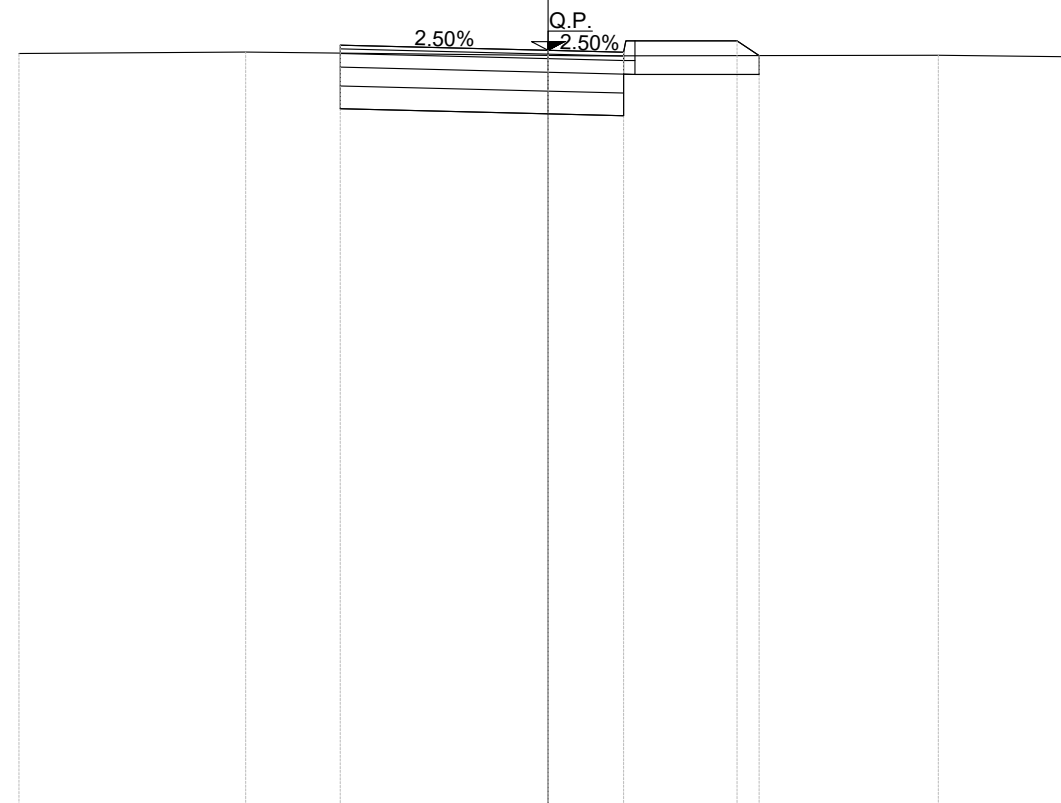
PROGRESSIVE TERRENO	-7.00				1.59	3.14	7.00
DISTANZE PARZIALI TERRENO		6.43			1.59	1.55	3.86
QUOTE TERRENO		90.14	90.08	90.00	89.98	90.13	89.99
PROGRESSIVE PROGETTO		-5.20	-2.98	0.00	1.00	1.15	2.50
DIST.PARZIALI PROGETTO			2.21	2.98	1.00	1.35	
QUOTE PROGETTO		90.14	90.08	90.00	89.98	90.13	89.99

NV32 QUADRANTE W

Sezione N.: 6

Progressiva: 0+039.21

Materiale	Area (m ²)
Sterro	3.298
Rilevato	0.000
Usura	0.187
Binder	0.225
Base	0.675
Sottofondo	0.937
Piattaforma stradale	1.125
Vegetale	0.700
Fossi	0.000
Cordolo	0.037
Cunetta	0.000
Semina	0.000



scala 1:100 Q.rif. 80.00

PROGRESSIVE TERRENO	-7.00	-4.00			5.16	-7.00
DISTANZE PARZIALI TERRENO	3.00	4.00		4.60	1.84	
QUOTE TERRENO		-90.06	-89.99	-89.96	-90.11	-89.92
PROGRESSIVE PROGETTO		-2.75	0.00	1.00	1.15	2.50
DIST.PARZIALI PROGETTO		2.75	1.00	1.35		
QUOTE PROGETTO		-90.06	-89.99	-89.96	-90.11	-89.92