SEZIONE TIPOLOGICA N°7

RILEVATO 5.0 m < H ≤ 6.0 m scala 1:100

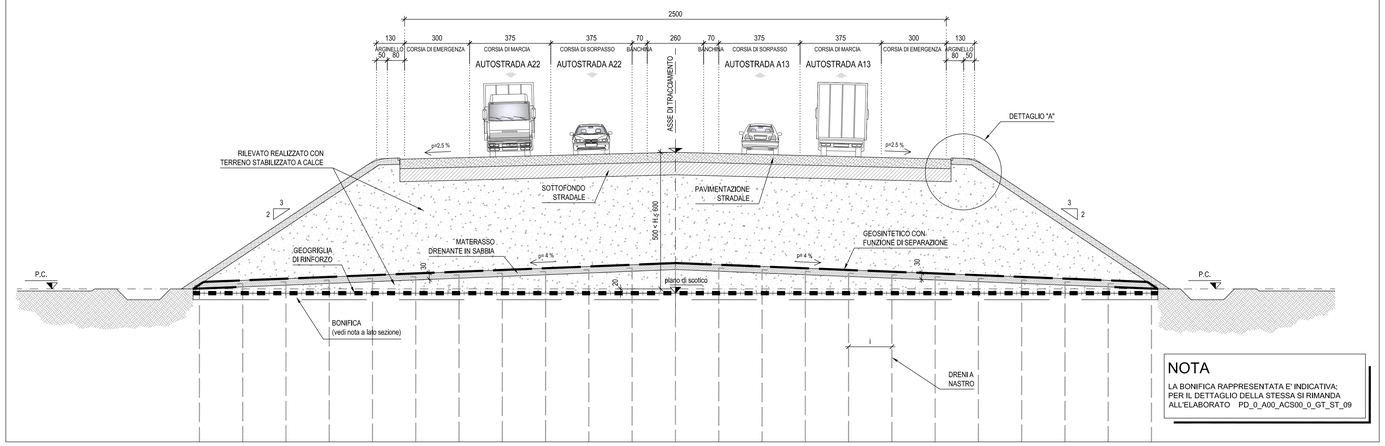

NOTA

LA BONIFICA RAPPRESENTATA E' INDICATIVA;
PER IL DETTAGLIO DELLA STESSA SI RIMANDA
ALL'ELABORATO PD_0_A00_ACS00_0_GT_ST_09

SEZIONE TIPOLOGICA N°8
TRATTO IN CORRISPONDENZA INTERFERENZA CON RILEVATI ESISTENTI

RILEVATO 5.0 m < H ≤ 6.0 m scala 1:100

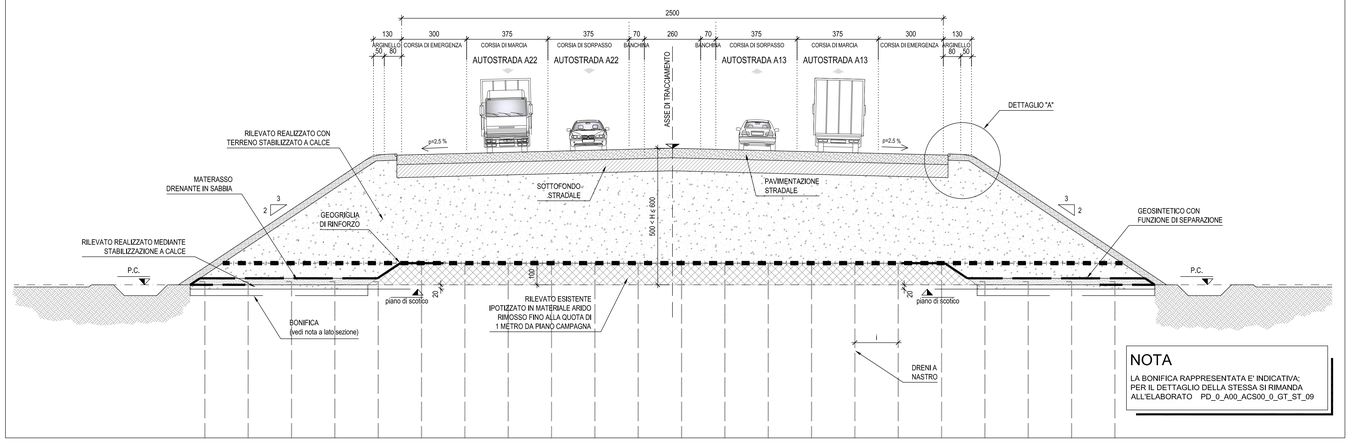

NOTA

LA BONIFICA RAPPRESENTATA E' INDICATIVA;
PER IL DETTAGLIO DELLA STESSA SI RIMANDA
ALL'ELABORATO PD_0_A00_ACS00_0_GT_ST_09

SEZIONE TIPOLOGICA N°9
TRATTO IN CORRISPONDENZA INTERFERENZA CON RILEVATI ESISTENTI

RILEVATO 6.0 m < H ≤ 8.0 m scala 1:100

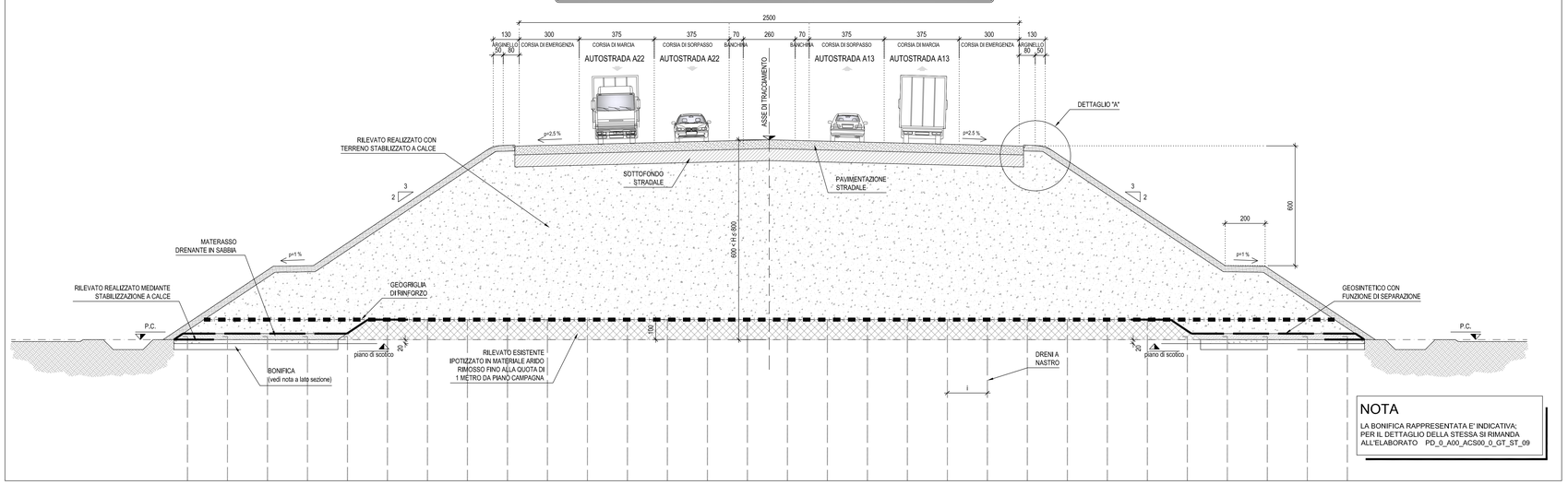

NOTA

LA BONIFICA RAPPRESENTATA E' INDICATIVA;
PER IL DETTAGLIO DELLA STESSA SI RIMANDA
ALL'ELABORATO PD_0_A00_ACS00_0_GT_ST_09

DETTAGLIO "A"

LIVELLI PRESTAZIONALI IN TERMINI DI MODULO DI DEFORMAZIONE SU PIASTRA scala 1:25

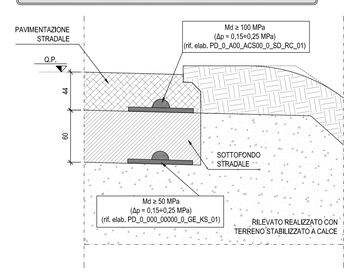

LIMITI DI VALIDITA' DEL PRESENTE ELABORATO :

Il presente elaborato è valido
per i seguenti contenuti:

- Trattamento del piano di posa dei rilevati
- Intervento di consolidamento con dreni e relativo materasso drenante
- Rinforzo alla base dei rilevati con geogriglie
- Geometria del corpo rilevato in termini di posizionamento e dimensioni banche e pendenza delle scarpate
- Livelli prestazionali della sovrastruttura stradale in termini di modulo di deformazione su piastra.

NOTA

LA BONIFICA RAPPRESENTATA E' INDICATIVA;
PER IL DETTAGLIO DELLA STESSA SI RIMANDA
ALL'ELABORATO PD_0_A00_ACS00_0_GT_ST_09

MATERASSO DRENANTE

MATERASSO DRENANTE IN SABBIA MEDIO GROSSA
AVENTE CURVA GRANULOMETRICA COMPRESA
ENTRO I LIMITI SEGUENTI:

APERTURA vaglio uni (mm)	PASSANTE %	
	MIN	MAX
0,075	0	3
0.40	0.00	10.00
2.00	15.00	45.00
5.00	35.00	75.00
10.00	70.00	100.00

GEOTESSILE CON FUNZIONE DI SEPARAZIONE

IL GEOTESSILE DOVRÀ ESSERE DEL TIPO
NON TESSUTO IN POLIPROPILENE O POLIESTERE
DI PESO NON INFERIORE A 300 g/m²

IL CONCEDENTE

Regione Emilia-Romagna

IL CONCESSIONARIO

ARC AUTOSTRADA REGIONALE CISPADANA

AUTOSTRADA REGIONALE CISPADANA
DAL CASELLO DI REGGIOLO-ROLO SULLA A22 AL CASELLO DI FERRARA SUD SULLA A13

CODICE C.U.P. E81B08000060009

PROGETTO DEFINITIVO

ASSE AUTOSTRADALE (COMPRENSIVO DEGLI INTERVENTI LOCALI DI COLLEGAMENTO VIARIO AL SISTEMA AUTOSTRADALE)

GEOLOGIA, IDROGEOLOGIA, SISMICA E GEOTECNICA

GEOTECNICA

SEZIONI TIPO ASSE

ASSE AUTOSTRADALE - SEZIONI TIPO GEOTECNICHE RILEVATI CORRENTI 3/8

IL PROGETTISTA
Ing. Gianfranco Marchi
Albo Ing. Ravenna n° 342

RESPONSABILE INTEGRAZIONE PRESTAZIONI SPECIALISTICHE
Ing. Emilio Salsi
Albo Ing. Reggio Emilia n° 945

IL CONCESSIONARIO
Autostrade Regionali Cispadane S.p.A.
IL PRESIDENTE
Graziano Pattuzzi

REV.	DATA	DESCRIZIONE	REDAZIONE	CONTROLLO	APPROVAZIONE
G					
F					
E					
D					
C					
B					
A	17.04.2012	EMISSIONE	A.Boschi	G.Marchi	E.Salsi

IDENTIFICAZIONE ELABORATO

NUM. PROGR.	FASE	LOTTO	GRUPPO	CODICE OPERA WBS	TRATTO OPERA	AMBITO	TIPO ELABORATO	PROGRESSIVO	REV.	DATA
05 17	PD	0	A00	ACS00	0	GT	ST	03	A	MAGGIO 2012

SCALA: Varie

IL PRESENTE DOCUMENTO NON POTRA' ESSERE COPIATO, RIPRODOTTO O ALTRIMENTI PUBBLICATO, IN TUTTO O IN PARTE, SENZA IL CONSENSO SCRITTO DEL CONCEDENTE. OGNI UTILIZZO NON AUTORIZZATO SARA' PERSEGUITO A NORMA DI LEGGE.
THIS DOCUMENT MAY NOT BE COPIED, REPRODUCED OR PUBLISHED, EITHER IN PART OR IN ITS ENTIRETY, WITHOUT THE WRITTEN PERMISSION OF ARCESA CONCESSIONA. UNAUTHORIZED USE WILL BE PROSECUTED BY LAW.