SEZIONE TIPO A
scala 1:100

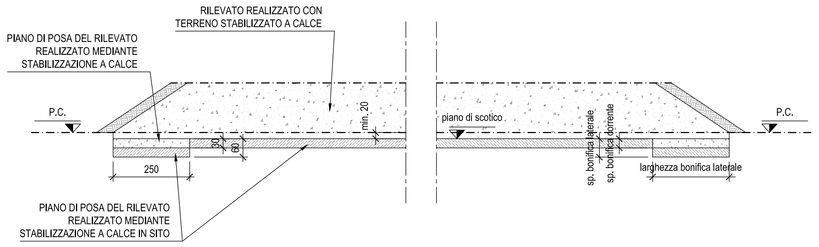

SEZIONE TIPO B
scala 1:100

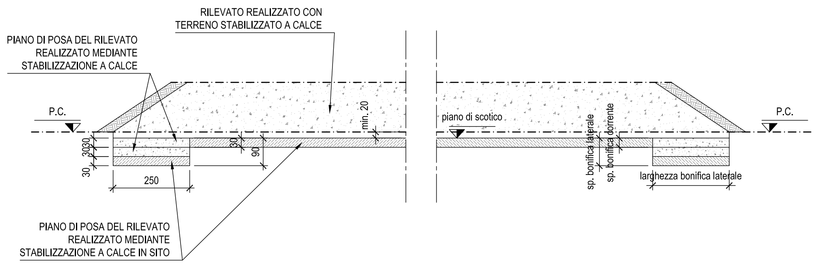

SEZIONE TIPO C
scala 1:100

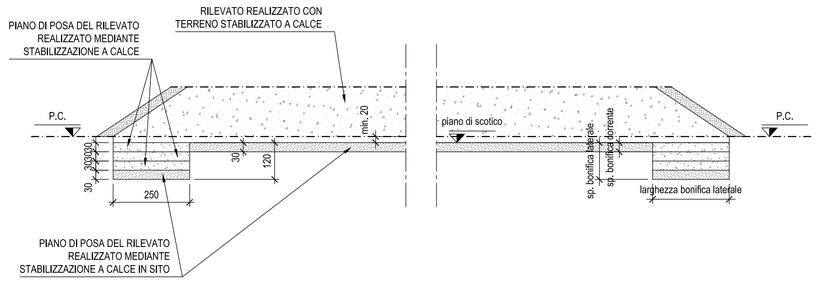

SEZIONE TIPO D
scala 1:100

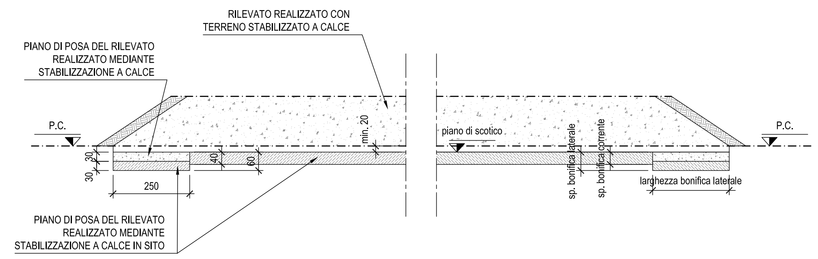

SEZIONE TIPO E
scala 1:100

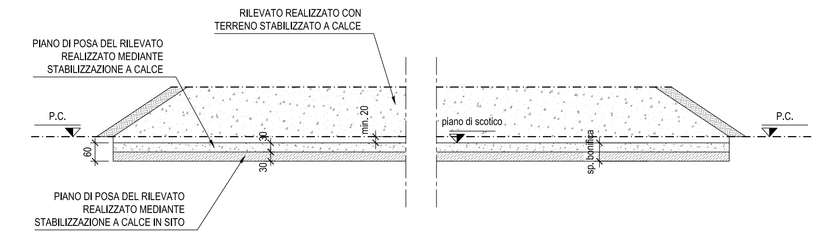

SEZIONE TIPO F
scala 1:100

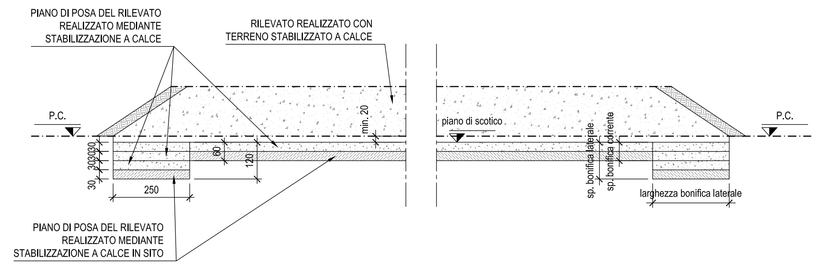

Progressiva chilometrica di INIZIO	Progressiva chilometrica di FINE	SEZIONE TIPO BONIFICA
0+000	0+400	SEZIONE TIPO A
0+400	1+530	SEZIONE TIPO E
1+530	4+800	SEZIONE TIPO A
4+800	5+880	SEZIONE TIPO E
5+880	11+200	SEZIONE TIPO A
11+200	12+450	SEZIONE TIPO E
12+450	12+614	SEZIONE TPO G
12+614	13+244	TRINCEA DI SAN POSSIDONIO
13+244	13+350	SEZIONE TIPO E
13+350	13+650	SEZIONE TIPO A
13+650	14+400	SEZIONE TIPO E
14+400	14+820	SEZIONE TIPO A
14+820	16+250	SEZIONE TIPO B
16+250	18+090	SEZIONE TIPO A
18+090	18+160	SEZIONE TIPO E
18+153	18+742	TRINCEA DI SAN GIACOMO
18+742	18+780	SEZIONE TIPO E
18+780	21+100	SEZIONE TIPO A
21+100	21+725	SEZIONE TIPO E
21+725	22+300	SEZIONE TIPO A
22+300	22+600	SEZIONE TIPO E
22+600	24+350	SEZIONE TIPO A

Progressiva chilometrica di INIZIO	Progressiva chilometrica di FINE	SEZIONE TIPO BONIFICA
24+350	24+550	SEZIONE TIPO E
24+550	25+000	SEZIONE TIPO A
25+000	25+700	SEZIONE TIPO B
25+700	26+350	SEZIONE TIPO G
26+350	28+200	SEZIONE TIPO B
28+200	28+550	SEZIONE TIPO E
28+550	29+600	SEZIONE TIPO A
29+600	30+610	SEZIONE TIPO C
30+610	31+330	SEZIONE TIPO F
31+330	32+500	SEZIONE TIPO C
32+500	33+850	SEZIONE TIPO E
33+850	34+200	SEZIONE TIPO E
34+200	35+500	SEZIONE TIPO A
35+500	36+150	SEZIONE TIPO C
36+150	36+770	SEZIONE TIPO A
36+770	37+970	SEZIONE TIPO E
37+970	40+600	SEZIONE TIPO A
40+600	41+550	SEZIONE TIPO E
41+550	44+700	SEZIONE TIPO A
44+700	45+600	SEZIONE TIPO H
45+600	48+800	SEZIONE TIPO A
48+800	49+010	SEZIONE TIPO D

Progressiva chilometrica di INIZIO	Progressiva chilometrica di FINE	SEZIONE TIPO BONIFICA
49+010	49+500	SEZIONE TIPO A
49+500	50+800	SEZIONE TIPO D
50+800	51+370	SEZIONE TIPO A
51+370	52+270	SEZIONE TIPO E
52+270	53+820	SEZIONE TIPO A
53+820	57+350	SEZIONE TIPO E
57+350	62+380	SEZIONE TIPO A
62+380	64+700	SEZIONE TIPO E

TRATTAMENTO PIANO DI POSA DEI RILEVATI
Fasi esecutive bonifica di spessore 30 cm



TRATTAMENTO PIANO DI POSA DEI RILEVATI
Fasi esecutive bonifica di spessore X > 30 cm

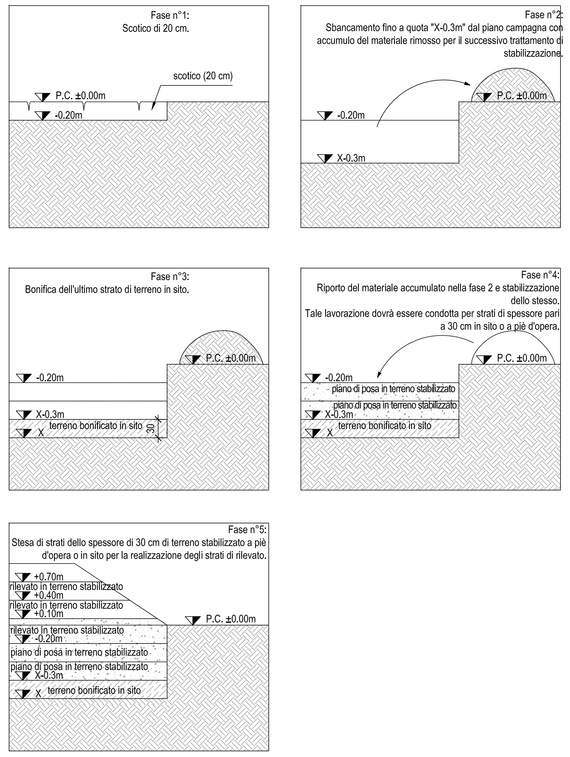

NOTE GENERALI
LE DIMENSIONI SONO ESPRESSE IN CENTIMETRI

SEZIONE TIPO G
scala 1:100

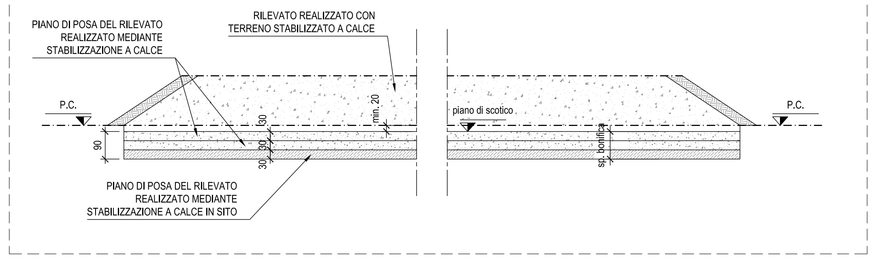

SEZIONE TIPO H
scala 1:100

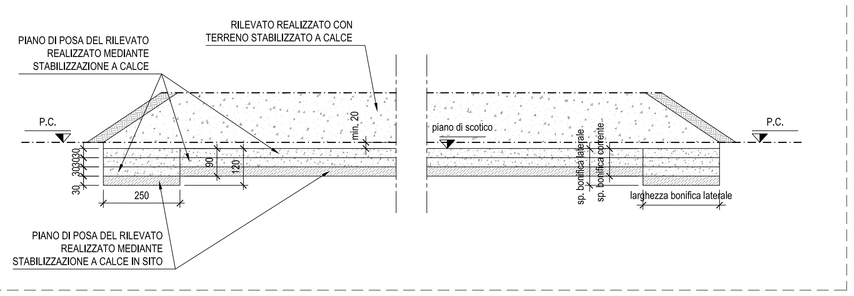

IL CONCEDENTE

Regione Emilia-Romagna

IL CONCESSIONARIO

ARC AUTOSTRADA REGIONALE CISPADANA

AUTOSTRADA REGIONALE CISPADANA
DAL CASELLO DI REGGIOLO-ROLO SULLA A22 AL CASELLO DI FERRARA SUD SULLA A13

CODICE C.U.P. E81B08000060009

PROGETTO DEFINITIVO

ASSE AUTOSTRADALE (COMPRENSIVO DEGLI INTERVENTI LOCALI DI COLLEGAMENTO VIARIO AL SISTEMA AUTOSTRADALE)
GEOLOGIA, IDROGEOLOGIA, SISMICA E GEOTECNICA

GEOTECNICA

SEZIONI TIPO ASSE

ASSE AUTOSTRADALE - SEZIONI TIPO GEOTECNICHE
TRATTAMENTO PIANO DI POSA DEI RILEVATI



IL PROGETTISTA
Ing. Gianfranco Marchi
Albo Ing. Ravenna n° 342

RESPONSABILE INTEGRAZIONE PRESTAZIONI SPECIALISTICHE
Ing. Emilio Salsi
Albo Ing. Reggio-Emilia n° 945

IL CONCESSIONARIO
Autostrade Regionali Cispadane S.p.A.
IL PRESIDENTE
Graziano Pattuzzi

REV.	DATA	DESCRIZIONE	REDAZIONE	CONTROLLO	APPROVAZIONE
G					
F					
E					
D					
C					
B					
A	17.04.2012	EMISSIONE	A.Boschi	G.Marchi	E.Salsi

IDENTIFICAZIONE ELABORATO

NUM. PROG.	FASE	LOTTO	GRUPPO	CODICE OPERA MEC.	TIPOLO OPERA	AMBITO	TIPO ELABORATO	PROGRESSIVO	REV.	DATA MAGGIO 2012
0 5 2 3	P D	0	A 0 0	A C S 0 0	0	G T	S T	0 9	A	SCALA Varie

IL PRESENTE DOCUMENTO NON POTRA' ESSERE COPIATO, RIPRODOTTO O ALTRIMENTI PUBBLICATO, IN TUTTO O IN PARTE, SENZA IL CONSENSO SCRITTO DEL CONCEDENTE. OGNI UTILIZZO NON AUTORIZZATO SARA' PERSEGUITO A NORMA DI LEGGE
THIS DOCUMENT MAY NOT BE COPIED, REPRODUCED OR PUBLISHED, EITHER IN PART OR IN ITS ENTIRETY, WITHOUT THE WRITTEN PERMISSION OF ARCESS CONCESSIONA. UNAUTHORIZED USE WILL BE PROSECUTED BY LAW.