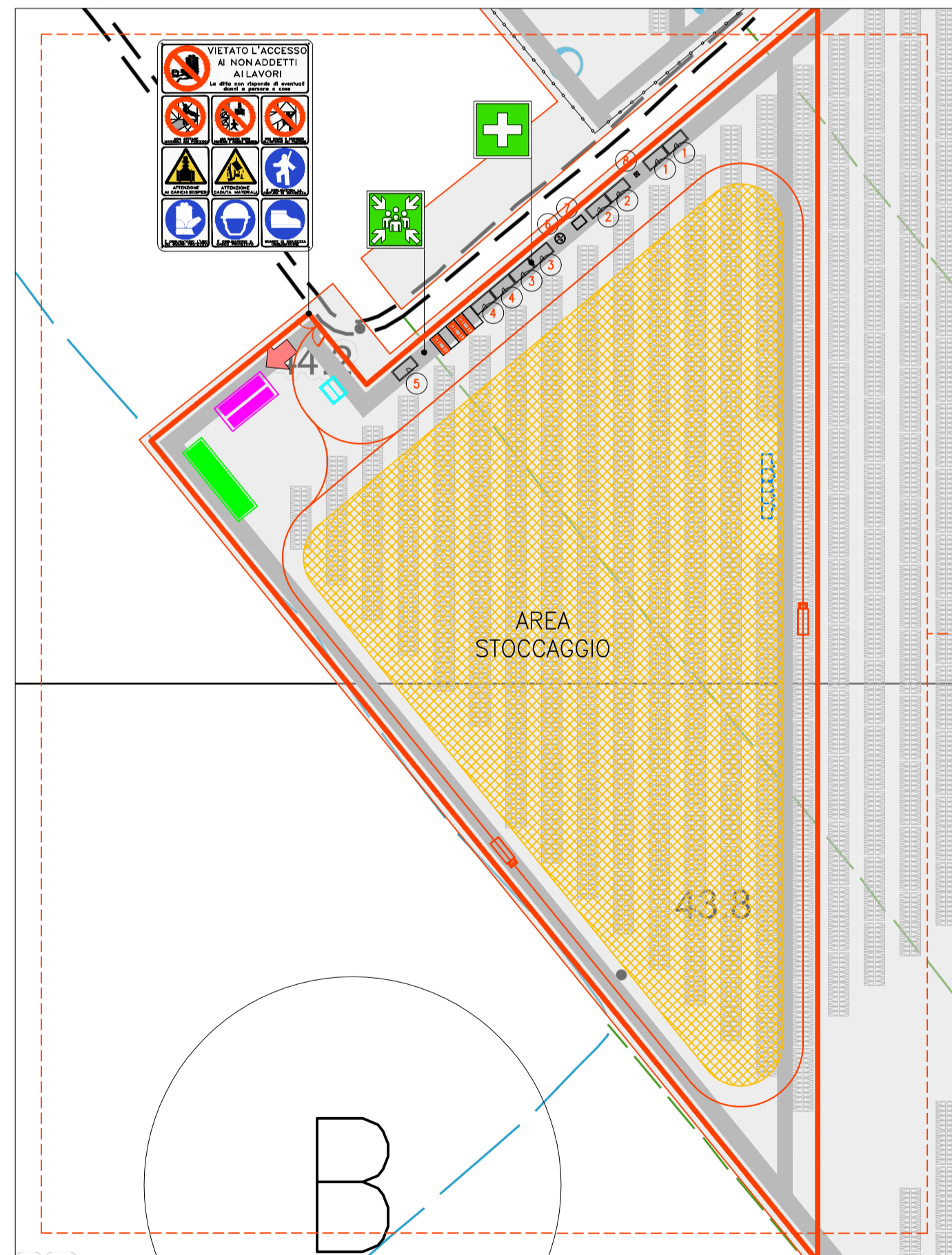
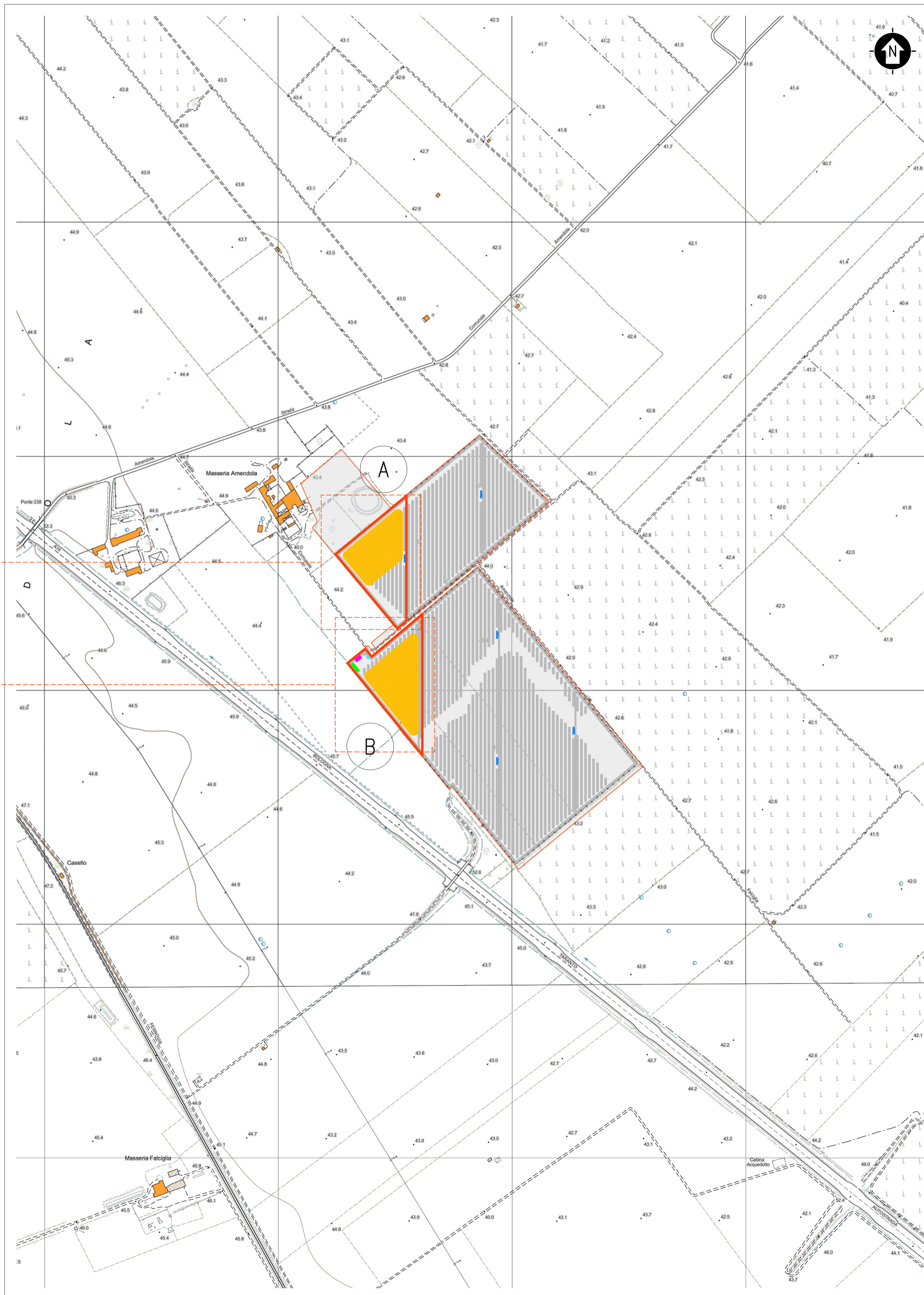


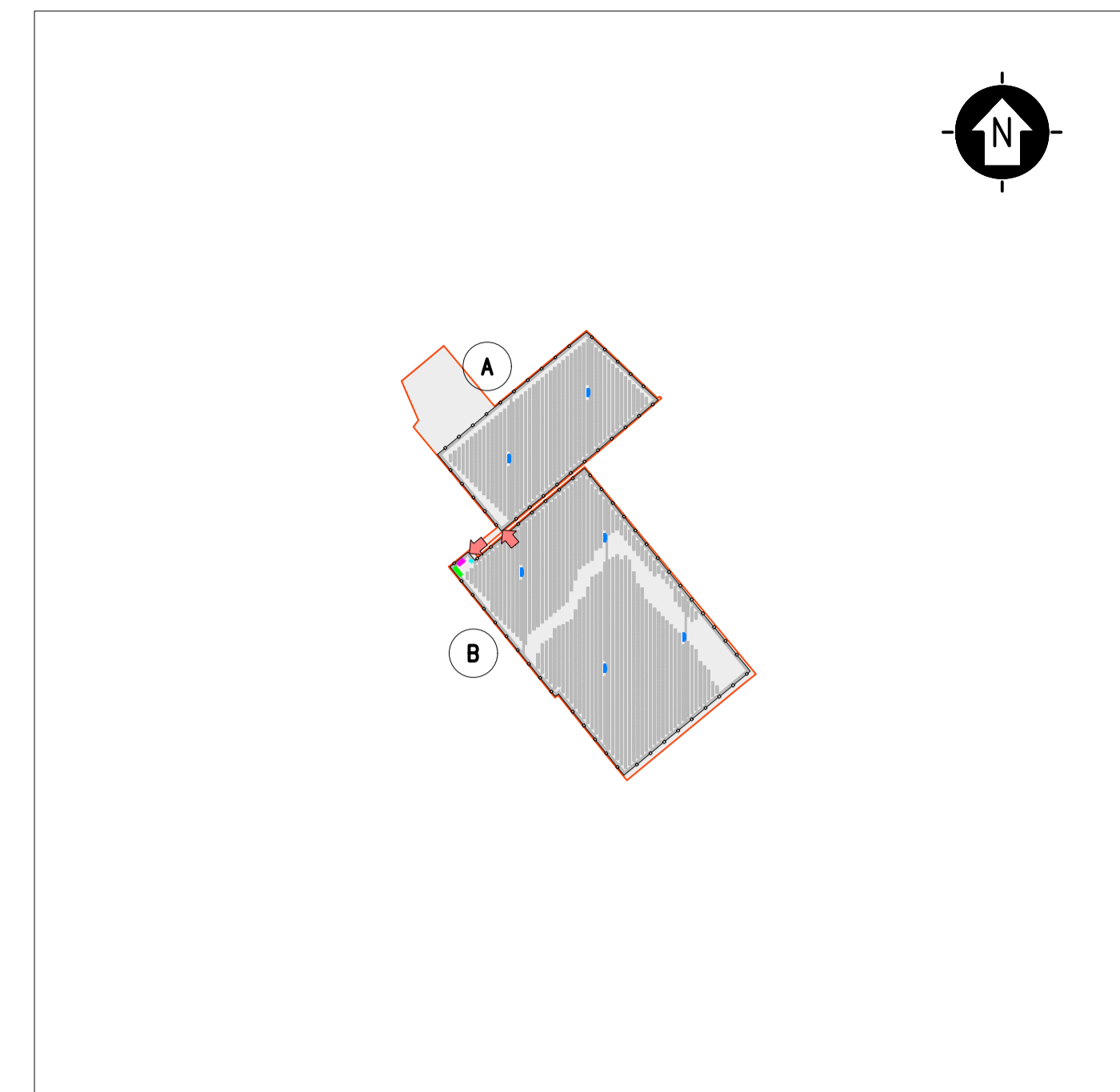
DETTAGLIO CARTOGRAFICO AREA B - SCALA 1:1250
 SCALA 1:1250 - 1 cm = 12.5 m



DETTAGLIO CARTOGRAFICO AREA A - SCALA 1:1250
 SCALA 1:1250 - 1 cm = 12.5 m



INQUADRAMENTO TERRITORIALE, STRALCO CARTOGRAFIA TECNICA REGIONALE
 SEZIONI: 396142, 408021



KPLAN
 SCALA 1:12500 - 1 cm = 125 m

- LEGENDA**
- SITO CATASTALE
 - RECINZIONE IN PROGETTO
 - ACCESSO AREA IMPIANTO
 - VIABILITÀ DI PROGETTO
 - TRACKER
- CABINATI**
- CABINA ELETTRICA GENERALE MT
 - CABINA ELETTRICA DI CAMPO MT/BT
 - LOCALE GUARDIANA E CONTROLLO ACCESSI
 - MAGAZZINO
- LEGENDA**
- SITO CATASTALE
 - RECINZIONE IN PROGETTO
 - ACCESSO AREA IMPIANTO
 - VIABILITÀ DI PROGETTO
 - TRACKER
- CABINATI**
- CABINA ELETTRICA GENERALE MT
 - CABINA ELETTRICA DI CAMPO MT/BT
 - LOCALE GUARDIANA E CONTROLLO ACCESSI
 - MAGAZZINO
- LEGENDA**
- AREA CANTIERE
 - AREA STOCCAGGIO
 - VIABILITÀ DI CANTIERE
 - 1 UFFICI
 - 2 MENSA
 - 3 WC
 - 4 SPAGLIATOIO - DOCCE
 - 5 GUARDIANA
 - 6 VASCA IMHOFF
 - 7 RISERVA IDRICA
 - 8 GRUPPO ELETTROGENO

SCALA 1:5000 - 1 cm = 50 m

0	125	250	625 m
0	1	2	5 cm

		Montana SpA Via Carlo Farini, 6 20143 Milano Tel. +39.02.54118173 Fax +39.02.54129988 www.montanaspa.com		P.IVA 10414270156 Cap. Soc. 600.000,00 €			
Commitente: TS ENERGY 4 SRL VIA REINELLA SNC - 71017 TORREMAGGIORE (FG)							
Progettisti: ING. LAURA CONTI Iscritta all'Ordine degli Ingegneri della Provincia di Pavia al n. 1726							
Oggetto: IMPIANTO INTEGRATO AGRIVOLTAICO COLLEGATO ALLA RTN POTENZA NOMINALE 22 MW COMUNE DI SAN SEVERO PROGETTO DEFINITIVO							
Titolo: PLANIMETRIA AREA DI CANTIERE							N. Tav. 9
No. R.I. 2748_4499_SSCAS_PD_T09_REVO_PLANIMETRIA AREA DI CANTIERE							Scala VARIE
È VIETATA LA RIPRODUZIONE DI QUESTO DOCUMENTO SENZA PREVENTIVA AUTORIZZAZIONE SCRITTA DELLA MONTANA SPA							