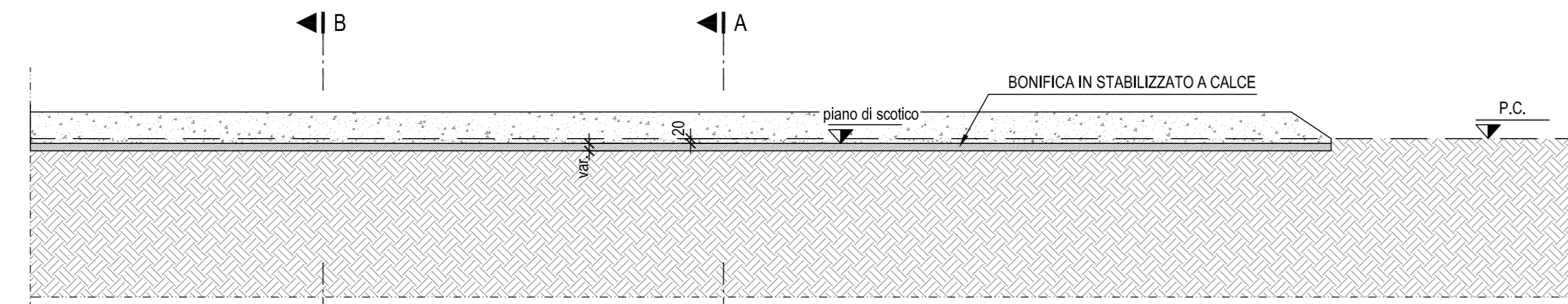
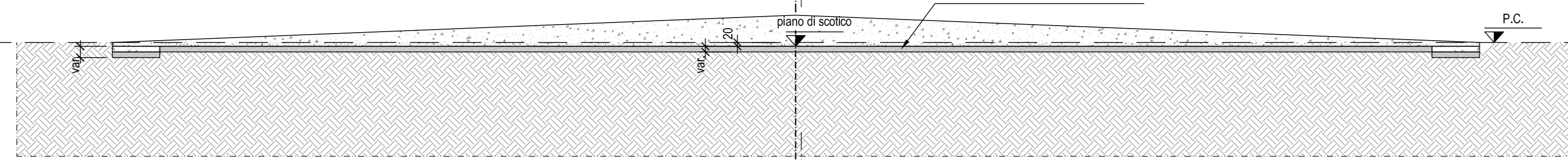


FASE 1: ESECUZIONE SCOTICO, BONIFICA E REALIZZAZIONE STRATO DI BASE RILEVATO

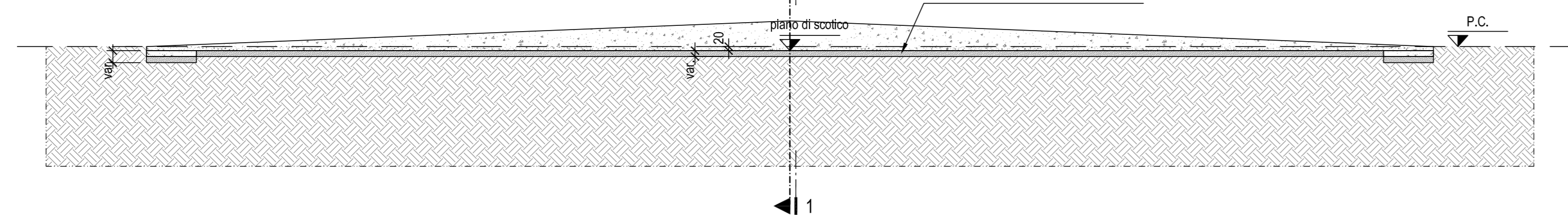
SEZIONE LONGITUDINALE 1-1



SEZIONE TRASVERSALE A-A (tre corsie)

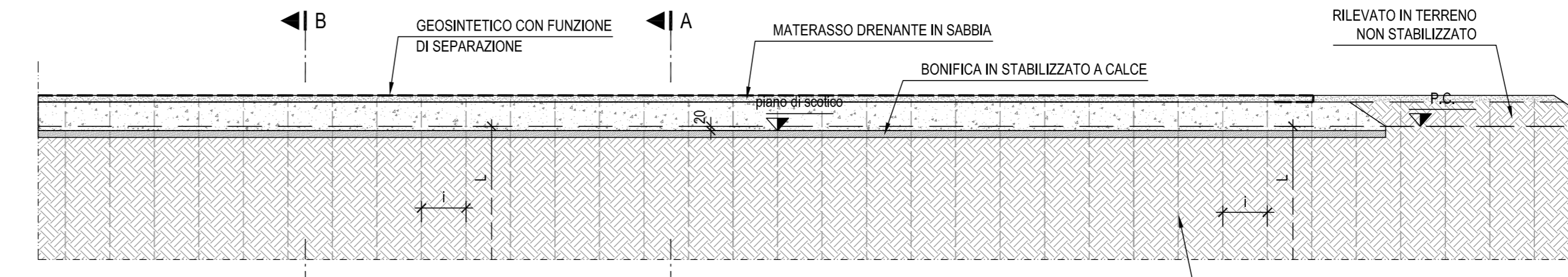


SEZIONE TRASVERSALE B-B (due corsie)

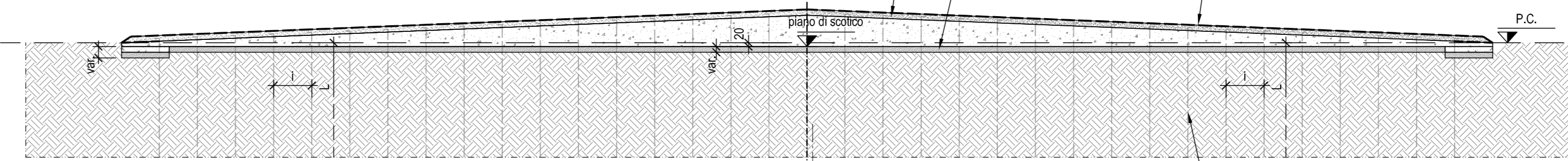


FASE 2: ESECUZIONE DRENI, MATERASSO DRENANTE E POSA GEOSINTETICO

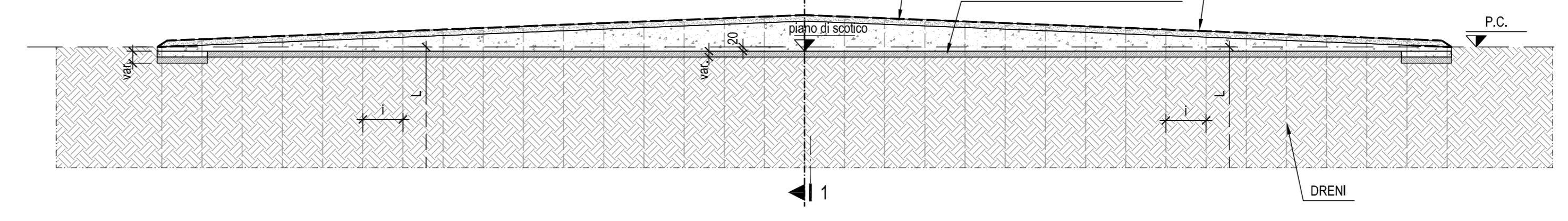
SEZIONE LONGITUDINALE 1-1



SEZIONE TRASVERSALE A-A (tre corsie)

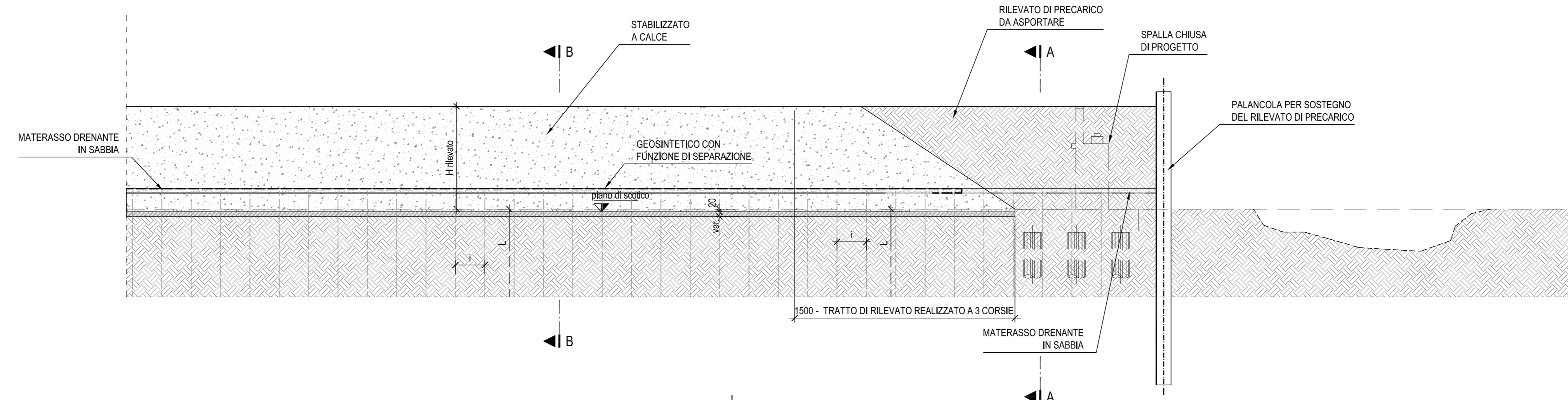


SEZIONE TRASVERSALE B-B (due corsie)

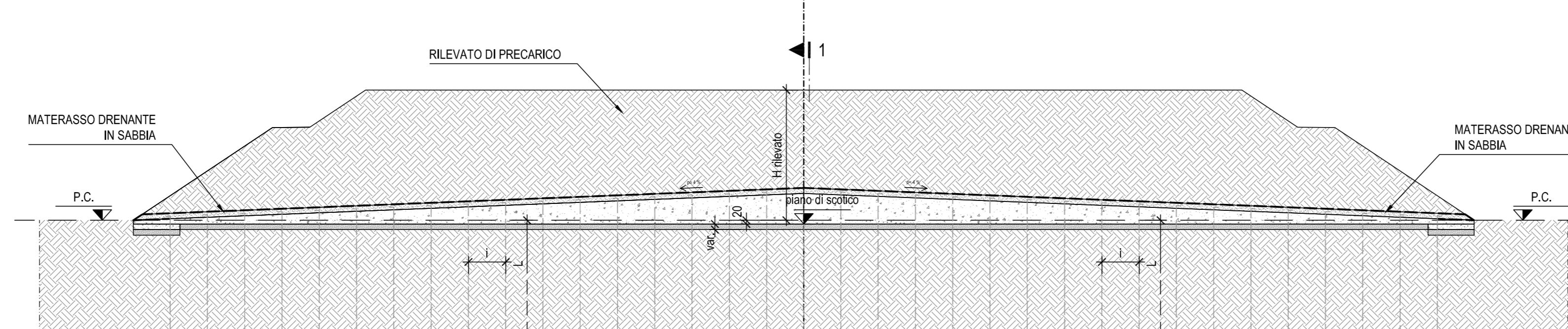


FASE 3: REALIZZAZIONE RILEVATO

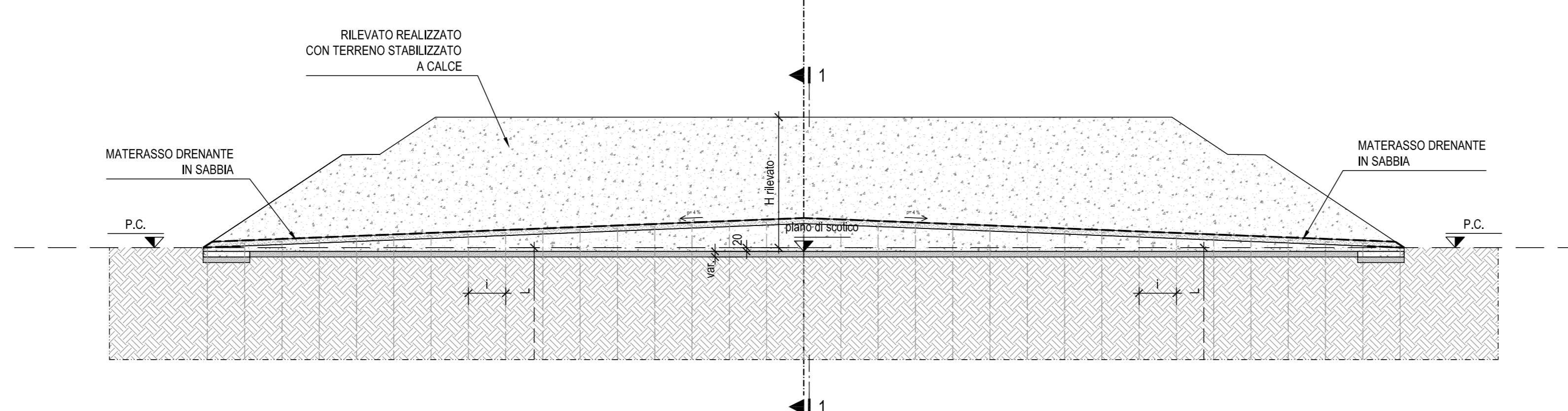
SEZIONE LONGITUDINALE 1-1



SEZIONE TRASVERSALE A-A (tre corsie)



SEZIONE TRASVERSALE B-B (due corsie)



NOTA - OPERE INTERESSATE DA INTERVENTO CON PALANCOLA PROVVISORIA:

- APO08 - Ponte sul Canale Sabianello;
 - APO09 - Ponte sul Canale Diversivo di Burana 2;
 - SPO01 - Ponte sul Canale Burana IV.
- Per quest'ultimo intervento non è da considerare l'indicazione relativa all'ingrandimento alla terza corsia.

NOTE GENERALI

LE DIMENSIONI SONO ESPRESSE IN CENTIMETRI

IL CONCESSIONARIO: **ARC** AUTOSTRADA REGIONALE CISPADANA

IL CONCESSIONARIO: **Autosole** Autostada Regionale Cispadana S.p.A. e PRESENTI Gruppo Pirelli

AUTOSTRADA REGIONALE CISPADANA DAL CASELLO DI REGGIOLO-ROLO SULLA A22 AL CASELLO DI FERRARA SUD SULLA A13
CODICE C.U.P. E8180800060009

PROGETTO DEFINITIVO

ASSE AUTOSTRADALE (COMPRESIVO DEGLI INTERVENTI LOCALI DI COLLEGAMENTO VIARIO AL SISTEMA AUTOSTRADALE)
GEOLOGIA, IDROGEOLOGIA, SISMICA E GEOTECNICA

GEOTECNICA
FASI ESECUTIVE
ASSE AUTOSTRADALE - FASI ESECUTIVE RILEVATO DI APPROCCIO OPERE D'ARTE CON PRECARICO E PALANCOLA PROVVISORIA 1/2

IL PROGETTISTA: Ing. Giuseppina Marchi
Aut. Ing. Ravenna n° 342

RESPONSABILE INTEGRAZIONE PRESTAZIONI SPECIALISTICHE: Ing. Emilio Salsi
Aut. Ing. Reggio Emilia n° 545

CONTRATTO: 1/2

17.04.2012

EMISSIONE

DESCRIZIONE: A. Boschi | G. Marchi | E. Salsi

IDENTIFICAZIONE ELABORATO: 01 02 03 04 05 06 07 08 09 10 11 12 13 14 15 16 17 18 19 20 21 22 23 24 25 26 27 28 29 30 31 32 33 34 35 36 37 38 39 40 41 42 43 44 45 46 47 48 49 50 51 52 53 54 55 56 57 58 59 60 61 62 63 64 65 66 67 68 69 70 71 72 73 74 75 76 77 78 79 80 81 82 83 84 85 86 87 88 89 90 91 92 93 94 95 96 97 98 99 100

DATA: 17.04.2012

SCALE: 1:200

| | | | | | | | | | |
|---------------------------|------------|-------------|--------------|--------------------|--------------|--------|--------|--------|--------|
| G | | | | | | | | | |
| F | | | | | | | | | |
| E | | | | | | | | | |
| D | | | | | | | | | |
| C | | | | | | | | | |
| B | | | | | | | | | |
| A | 17.04.2012 | EMISSIONE | | | | | | | |
| REV. | DATA | DESCRIZIONE | ELABORAZIONE | CONTROLLI | APPROVAZIONE | | | | |
| IDENTIFICAZIONE ELABORATO | | | | | | | | | |
| NUM. PROSP. | FILE | SETTORE | GRUPPO | CODICE PROSP. REG. | DATAZIONE | PROSP. | PROSP. | PROSP. | PROSP. |
| 01 | 02 | 03 | 04 | 05 | 06 | 07 | 08 | 09 | 10 |