


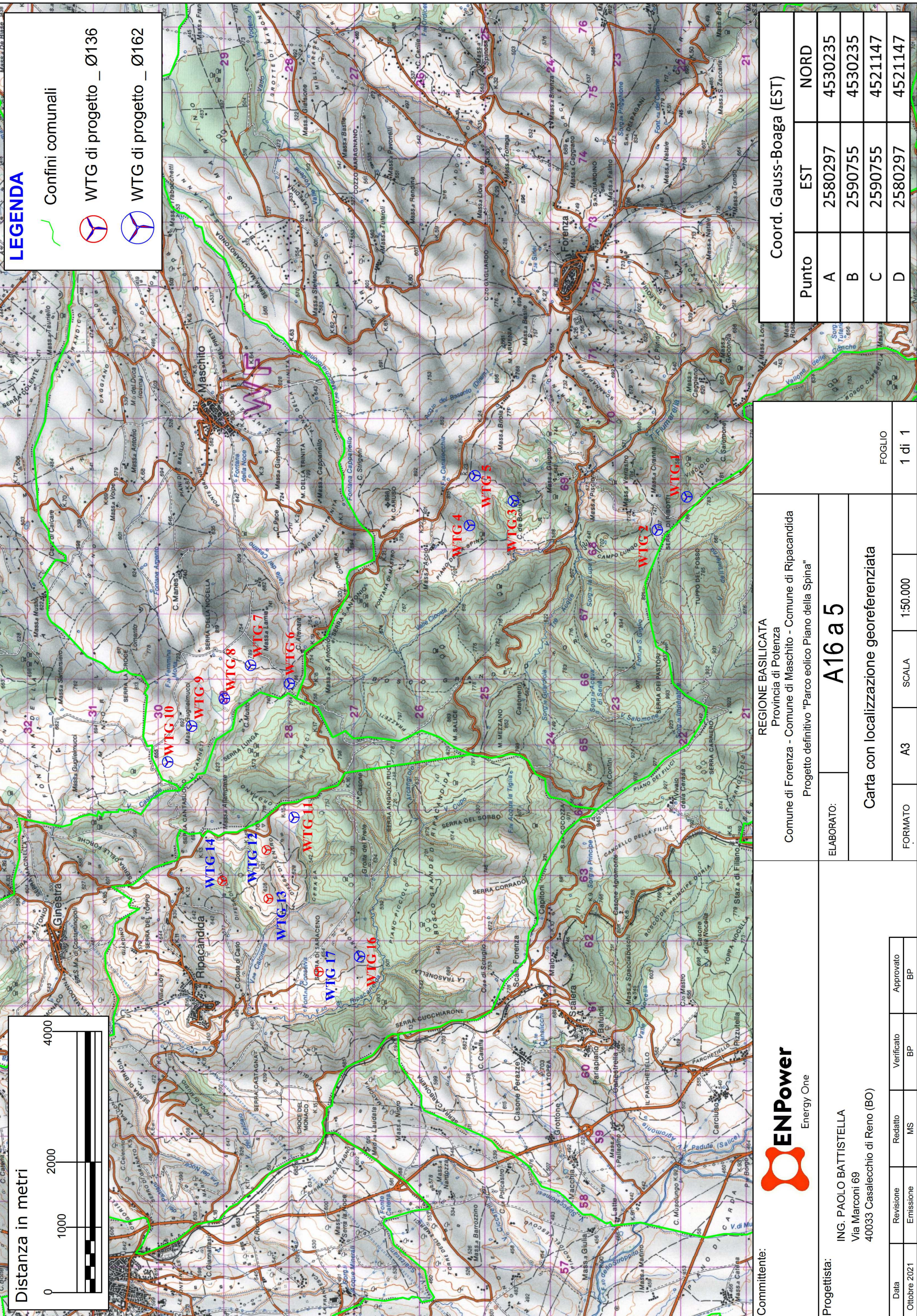


**LEGENDA**

-  Confini comunali
-  WTG di progetto \_ Ø136
-  WTG di progetto \_ Ø162



**ENPower**  
Energy One

**Committente:**  
ING. PAOLO BATTISTELLA  
Via Marconi 69  
40033 Casalecchio di Reno (BO)

**REGIONE BASILICATA**  
Provincia di Potenza  
Comune di Forenza - Comune di Maschito - Comune di Ripacandida  
Progetto definitivo "Parco eolico Piano della Spina"

**ELABORATO:**  
**A16 a 5**  
Carta con localizzazione georeferenziata

Data	Revisione	Redatto	Verificato	Approvato
Ottobre 2021	Emissione	MS	BP	BP

FORMATO	A3	SCALA	1:50.000	FOGLIO	1 di 1
---------	----	-------	----------	--------	--------

Coord. Gauss-Boaga (EST)		
Punto	EST	NORD
A	2580297	4530235
B	2590755	4530235
C	2590755	4521147
D	2580297	4521147