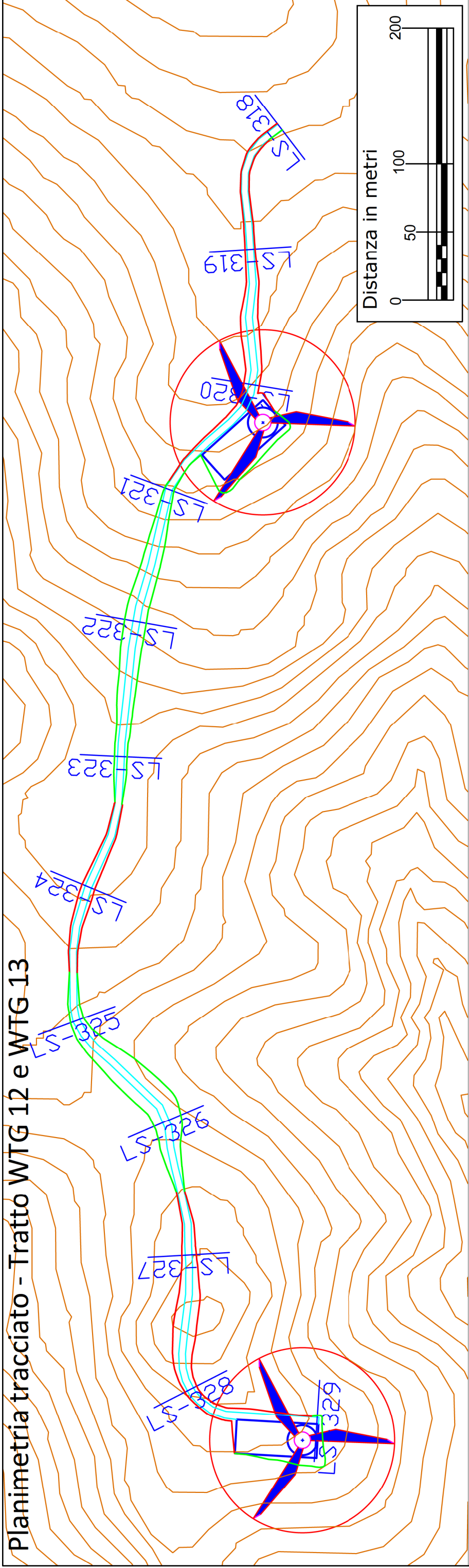
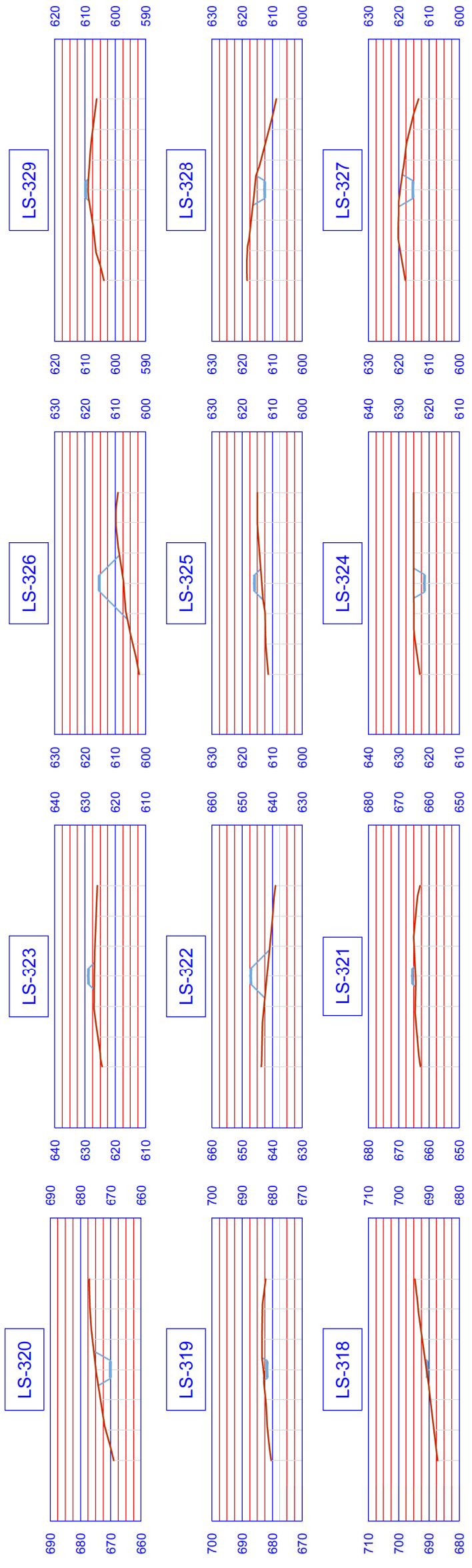



Planimetria tracciato - Tratto WTG 12 e WTG 13






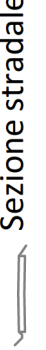


Sezioni trasversali



		REGIONE BASILICATA Provincia di Potenza Comune di Forenza - Comune di Maschito - Comune di Ripacandida Progetto definitivo "Parco eolico Piano della Spina"		FOGLIO 12 di 15	
Committente:		ELABORATO:		SCALA	
Progettista: ING. PAOLO BATTISTELLA Via Marconi 69 40033 Casalecchio di Reno (BO)		A16 a 13		-	
Data Ottobre 2021		Revisione Emissione		A3	
Redatto MS		Verificato BP		Approvato BP	
PLANIMETRIE STRADALI CON CURVE DI LIVELLO		FORMATO		SCALA	

LEGENDA

-  WTG di progetto
-  SCARPATA - Sterro
-  Plinto e piazzola
-  SCARPATA - Riporto
-  Viabilità cantiere
-  Sezione stradale