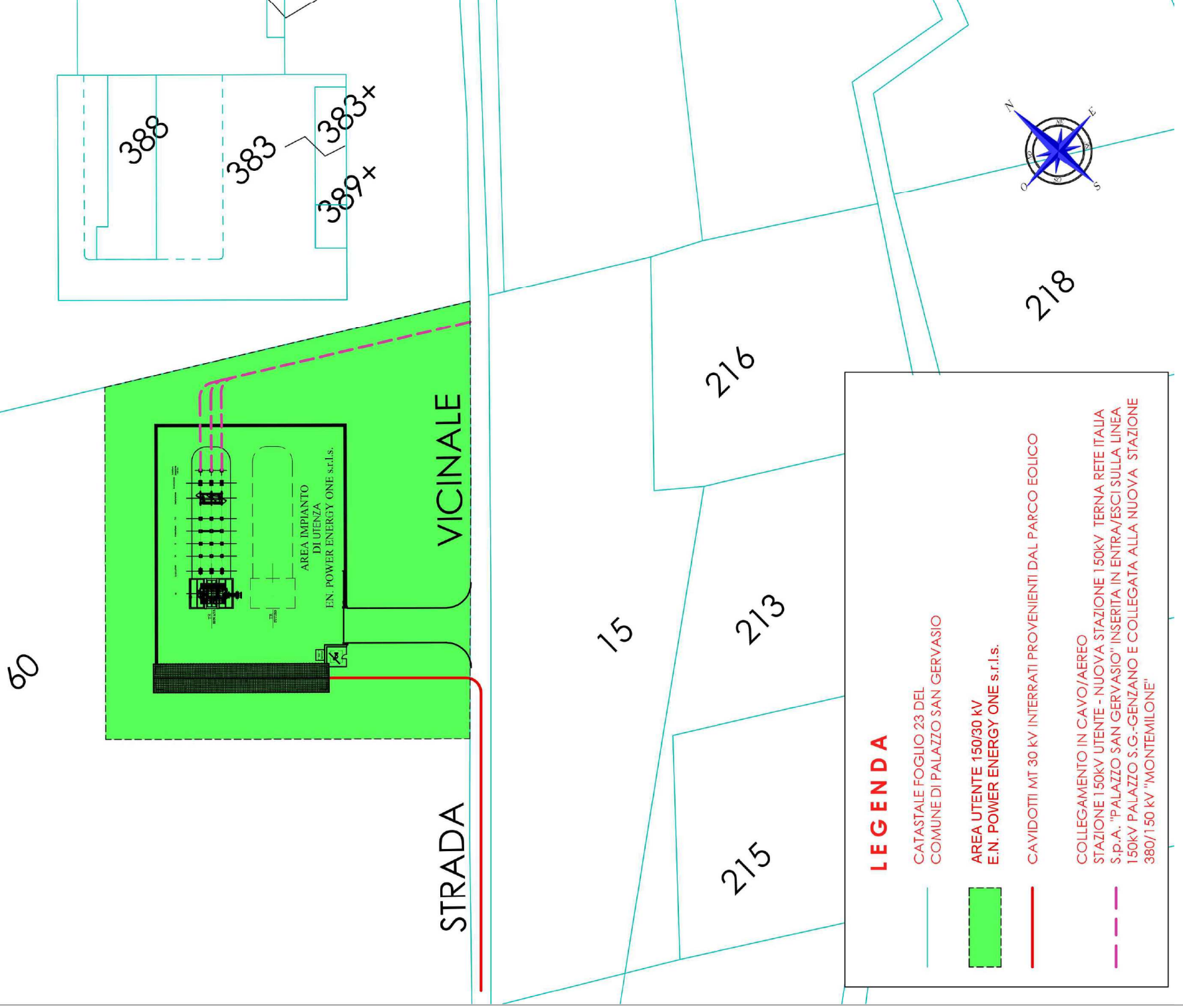


**Planimetria su Catastale
Comune di Palazzo San Gervasio
Foglio 23 P.IIa 60 (in parte)**

Scala 1:1.000




REGIONE BASILICATA

PROVINCIA DI POTENZA



Committente:



Oggetto:

PROGETTO DEFINITIVO
"PARCO EOLICO PIANO DELLA SPINA"

Titolo:

Opere d'arte connessione

Tavola:

A.16.C1

-Progettista Architettonico/Elettromecc.:

Ing. Paolo Battistella

-Consulenza Geologica:


Dott. Geologo Antonio Viviani

-Responsabile V.I.A.:

Ing. Rocco Sileo

-Consulenza Topografica:

Geom. Rocco Galasso



N°	REVISIONE	DATA	RED.	APPR.
0	Emissione	10/2021	M/G	BP

Data:

Ottobre 2021