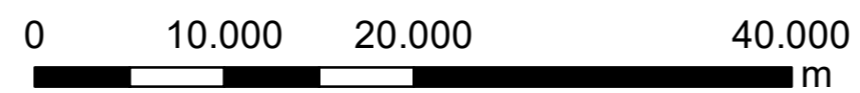





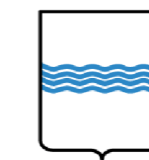


Parco eolico



Legenda

-  Perimetro parco eolico art.52 c.1 L.R. n. 38/2018
-  Laghi e invasi artificiali
-  Buffer 1000 m Laghi e invasi artificiali



REGIONE BASILICATA



PROVINCIA DI POTENZA



COMUNE DI FORENZA



COMUNE DI MASCHITO



COMUNE DI RIPACANDIDA

Committente :



Oggetto :

PROGETTO DEFINITIVO
"PARCO EOLICO PIANO DELLA SPINA"

Titolo :

**Interferenza del progetto con i siti
individuati dalla L.R 54/2015:
Laghi ed invasi artificiali**

Tavola :

A.17.6.5

- Progettista Architettonico/Elettromecc.:

Ing. Paolo Battistella

- Consulenza Geologica :

Dott. Geol. Antonio Viviani

- Responsabile V.I.A.:

Ing. Rocco Sileo



- Consulenza Topografica :

Geom. Rocco Galasso

Scala :
1:400.000

Data :
Ottobre 2021

0	Emissione	10/2021	D.M.	R.S.
N°	REVISIONE	DATA	RED.	APPR.