VIABILITA' INTERFERITA V11

Cavalcavia SP 11 Dir. Mirandola

SEZIONE TIPO CON RILEVATO H ≤ 1.00m

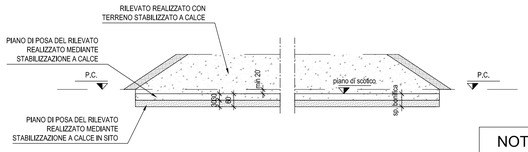

SEZIONE TIPO CON RILEVATO H > 1.00m

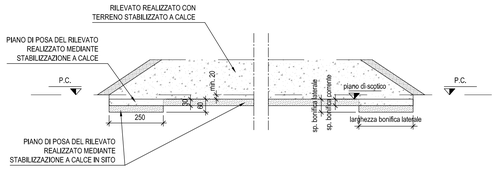

NOTA

LA DISTANZA FRA INTRADOSSO PAVIMENTAZIONE STRADALE ED ESTRADOSSO BONIFICA NON DOVRA' ESSERE INFERIORE A 60 CM.

VIABILITA' INTERFERITA V12

Cavalcavia Via Dei Prati

SEZIONE TIPO CON RILEVATO H ≤ 1.00m

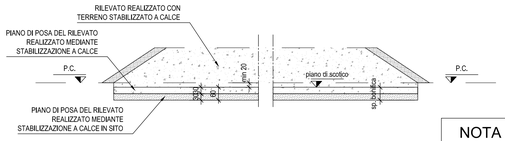

SEZIONE TIPO CON RILEVATO H > 1.00m

NOTA

LA DISTANZA FRA INTRADOSSO PAVIMENTAZIONE STRADALE ED ESTRADOSSO BONIFICA NON DOVRA' ESSERE INFERIORE A 60 CM.

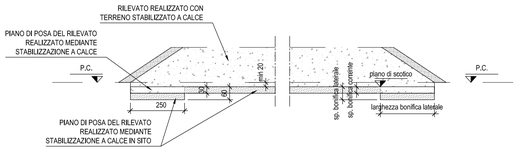

VIABILITA' INTERFERITA V28

Cavalcavia Poderale pk 33+100

SEZIONE TIPO CON RILEVATO H ≤ 1.00m

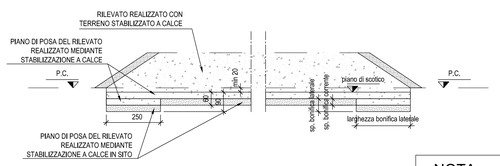

SEZIONE TIPO CON RILEVATO H > 1.00m

NOTA

LA DISTANZA FRA INTRADOSSO PAVIMENTAZIONE STRADALE ED ESTRADOSSO BONIFICA NON DOVRA' ESSERE INFERIORE A 60 CM.

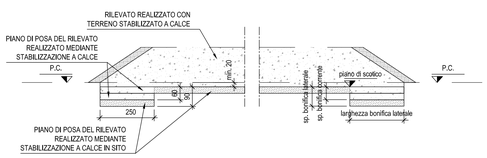

VIABILITA' INTERFERITA V52

Sottopasso Via Scala

SEZIONE TIPO CON RILEVATO H ≤ 1.00m

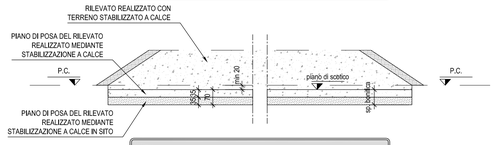

SEZIONE TIPO CON RILEVATO H > 1.00m

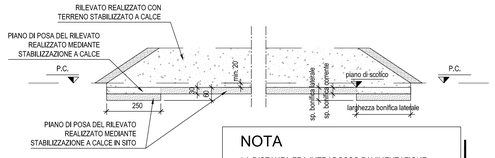

NOTA

LA DISTANZA FRA INTRADOSSO PAVIMENTAZIONE STRADALE ED ESTRADOSSO BONIFICA NON DOVRA' ESSERE INFERIORE A 60 CM.

VIABILITA' INTERFERITA V24

Cavalc. SP8 Dir. S. Felice e Ponte Canale Divers. Burana

SEZIONE TIPO CON RILEVATO H ≤ 1.00m

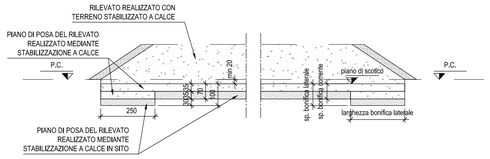

SEZIONE TIPO CON RILEVATO H > 1.00m

NOTA

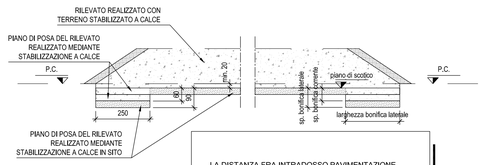

LA DISTANZA FRA INTRADOSSO PAVIMENTAZIONE STRADALE ED ESTRADOSSO BONIFICA NON DOVRA' ESSERE INFERIORE A 60 CM.

VIABILITA' INTERFERITA V51

Sottopasso Via Castellina

SEZIONE TIPO CON RILEVATO H ≤ 1.00m

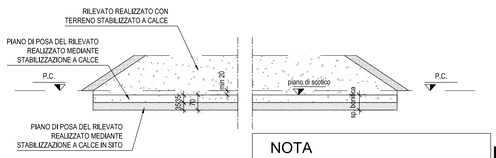

NOTA

LA DISTANZA FRA INTRADOSSO PAVIMENTAZIONE STRADALE ED ESTRADOSSO BONIFICA NON DOVRA' ESSERE INFERIORE A 60 CM.

VIABILITA' INTERFERITA V26

Cavalcavia SP 9 Imperiale

SEZIONE TIPO CON RILEVATO H ≤ 1.00m

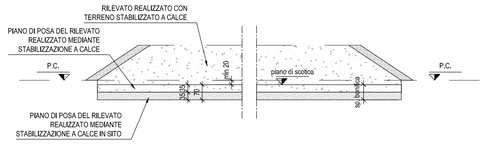

SEZIONE TIPO CON RILEVATO H > 1.00m

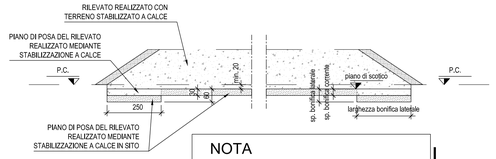

NOTA

LA DISTANZA FRA INTRADOSSO PAVIMENTAZIONE STRADALE ED ESTRADOSSO BONIFICA NON DOVRA' ESSERE INFERIORE A 60 CM.

VIABILITA' INTERFERITA V23

Sottovia Via Bignardi

SEZIONE TIPO CON RILEVATO H ≤ 1.00m

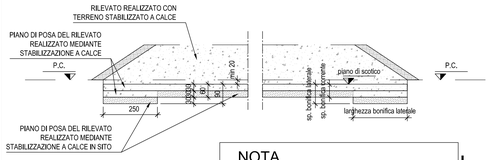

NOTA

LA DISTANZA FRA INTRADOSSO PAVIMENTAZIONE STRADALE ED ESTRADOSSO BONIFICA NON DOVRA' ESSERE INFERIORE A 60 CM.

VIABILITA' INTERFERITA V25

Sottovia Via Pioppe

SEZIONE TIPO CON RILEVATO H ≤ 1.00m

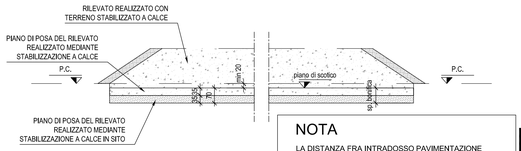

NOTA

LA DISTANZA FRA INTRADOSSO PAVIMENTAZIONE STRADALE ED ESTRADOSSO BONIFICA NON DOVRA' ESSERE INFERIORE A 60 CM.

VIABILITA' INTERFERITA V22

Sottovia Via Getta

SEZIONE TIPO CON RILEVATO H ≤ 1.00m

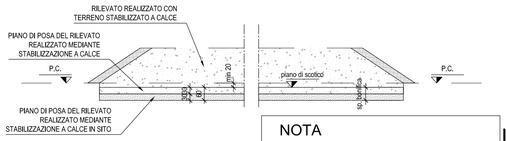

NOTA

LA DISTANZA FRA INTRADOSSO PAVIMENTAZIONE STRADALE ED ESTRADOSSO BONIFICA NON DOVRA' ESSERE INFERIORE A 60 CM.

NOTE GENERALI

LE DIMENSIONI SONO ESPRESSE IN CENTIMETRI

IL CONCEDENTE

Regione Emilia-Romagna

IL CONCESSIONARIO

ARC AUTOSTRADA REGIONALE CISPADANA

AUTOSTRADA REGIONALE CISPADANA
DAL CASELLO DI REGGIOLO-ROLO SULLA A22 AL CASELLO DI FERRARA SUD SULLA A13

CODICE C.U.P. E81B08000060009

PROGETTO DEFINITIVO

ASSE AUTOSTRADALE (COMPRENSIVO DEGLI INTERVENTI LOCALI DI COLLEGAMENTO VIARIO AL SISTEMA AUTOSTRADALE)

GEOLOGIA, IDROGEOLOGIA, SISMICA E GEOTECNICA

GEOTECNICA

SEZIONI TIPO VIABILITA' INTERFERITE

VIABILITA' INTERFERITE - SEZIONI TIPO GEOTECNICHE TRATTAMENTO PIANO DI POSA DEI RILEVATI 1/3



IL PROGETTISTA

Ing. Gianfranco Marchi
Albo Ing. Ravenna n° 342

RESPONSABILE INTEGRAZIONE PRESTAZIONI SPECIALISTICHE

Ing. Emilio Salsi
Albo Ing. Reggio Emilia n° 945

IL CONCESSIONARIO

Autostrada Regionale Cispadana S.p.A.
IL PRESIDENTE
Giuseppe Pettazzoni

REV.	DATA	DESCRIZIONE	REDAZIONE	CONTROLLO	APPROVAZIONE
G					
F					
E					
D					
C					
B					
A	17.04.2012	EMISSIONE	A.Boschi	G.Marchi	E.Salsi

IDENTIFICAZIONE ELABORATO

NUM. PROGR.	FASE	LOTTO	GRUPPO	CODICE OPERA WBS	TIPO OPERA	AMBITO	TIPO ELABORATO	PROGRESSIVO	REV.
0608	PD	0	V00	V0000	0	GT	ST	02	A

DATA: MAGGIO 2012

SCALA: 1:100

IL PRESENTE DOCUMENTO NON POTRA' ESSERE COPIATO, RIPRODOTTO O ALTRIMENTI PUBBLICATO, IN TUTTO O IN PARTE, SENZA IL CONSENSO SCRITTO DEL CONCEDENTE. OGNI UTILIZZO NON AUTORIZZATO SARA' PERSEGUITO A NORMA DI LEGGE
THIS DOCUMENT MAY NOT BE COPIED, REPRODUCED OR PUBLISHED, EITHER IN PART OR IN ITS ENTIRETY, WITHOUT THE WRITTEN PERMISSION OF ARCCISS CONCESSIONA. UNAUTHORIZED USE WILL BE PROSECUTED BY LAW.