TIPICO SEZIONE DI SCAVO
POSA DUE TERNE IN PARALLELO DI CAVI MT INTERRATI E
CORDA DI RAME NUDA – TIPO 2

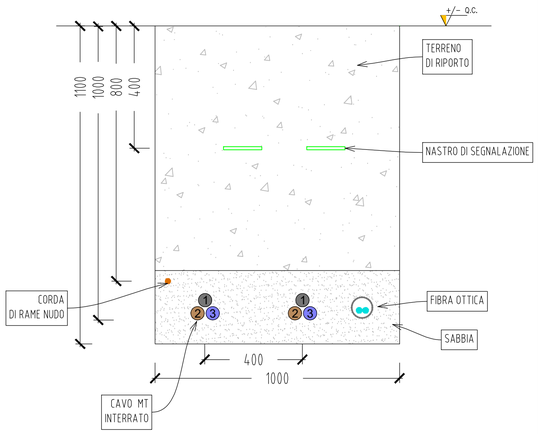

TIPICO SEZIONE DI SCAVO
POSA TERNA DI CAVI MT INTERRATI E CORDA DI RAME NUDA – TIPO 1

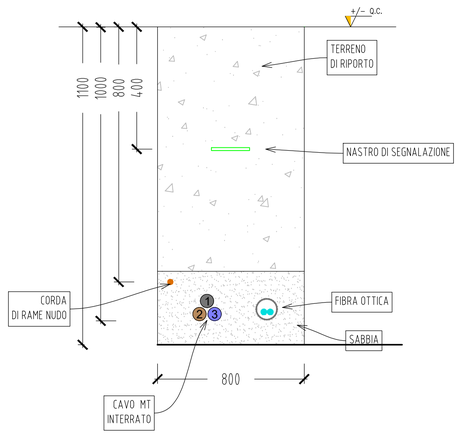



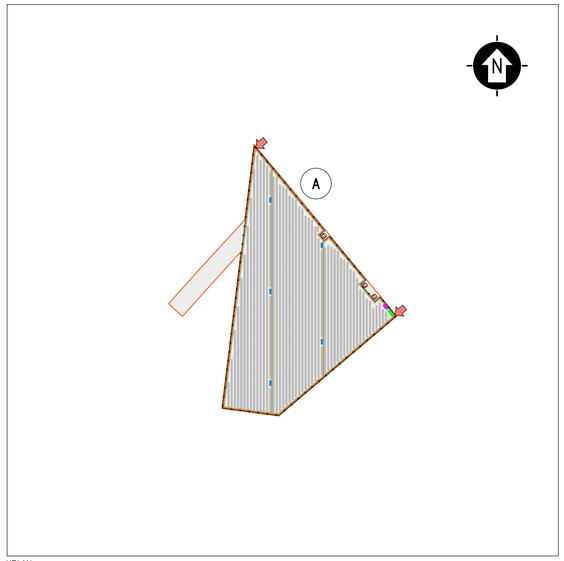

KPLAN

SCALA 1:12500 – 1 cm = 125 m

0 125 250 625 m
0 1 2 5 cm

LEGENDA

- SITO CATASTALE
- RECINZIONE IN PROGETTO
- ACCESSO AREA IMPIANTO
- VIABILITÀ INTERNA IN PROGETTO
- TRACKER

CABINATI

- CABINA ELETTRICA GENERALE MT
- CABINA ELETTRICA DI CAMPO MT/BT
- LOCALE GUARDIANIA E CONTROLLO ACCESSI
- MAGAZZINO

LEGENDA

- CAVIDOTTO INTERRATO MT – TIPO 1
- CAVIDOTTO INTERRATO MT – TIPO 2

SCALA 1:2000 – 1 cm = 20 m

0 50 100 250 m
0 1 2 5 cm

0	–	AFr	RF	LC	10/2021
REV.	DESCRIZIONE	DISEGN.	CONTROL.	APPROV.	DATA

Montana S.p.A
Via Carlo Angelo Furnagalli, 6.
20143 Milano
Tel. +39.02.54118173
Fax +39.02.54129890
www.montanambiente.com
Milano (sede certificata ISO) | Brescia | Palermo | Cagliari | Roma
P.IVA 10414270156
Cap. Soc. 600.000,00 €
CERTIFICAZIONE DI SISTEMA QUALITÀ DNV·GL ISO 9001 ISO 14001

Committente

TS ENERGY 3 SRL
VIA REINELLA 0 – 71017
TORREMAGGIORE (FG)

Progettisti

ING. LAURA CONTI
Iscritta all'Ordine degli Ingegneri della Provincia di Pavia al n. 1726

Oggetto

IMPIANTO INTEGRATO AGRIVOLTAICO COLLEGATO ALLA RTN
POTENZA NOMINALE 20 MW
COMUNE DI SAN SEVERO
PROGETTO DEFINITIVO

Tavola

PERCORSO CAVI MT – TIPOLOGICO TRENCH

N. Tav. 18

No. Rif. 2748_4499_SSCAP_PD_T18_REV0_PERCORSO CAVI MT

Scala 1:5000

È VIETATA LA RIPRODUZIONE DI QUESTO DOCUMENTO SENZA PREVENTIVA AUTORIZZAZIONE SCRITTA DELLA MONTANA SPA