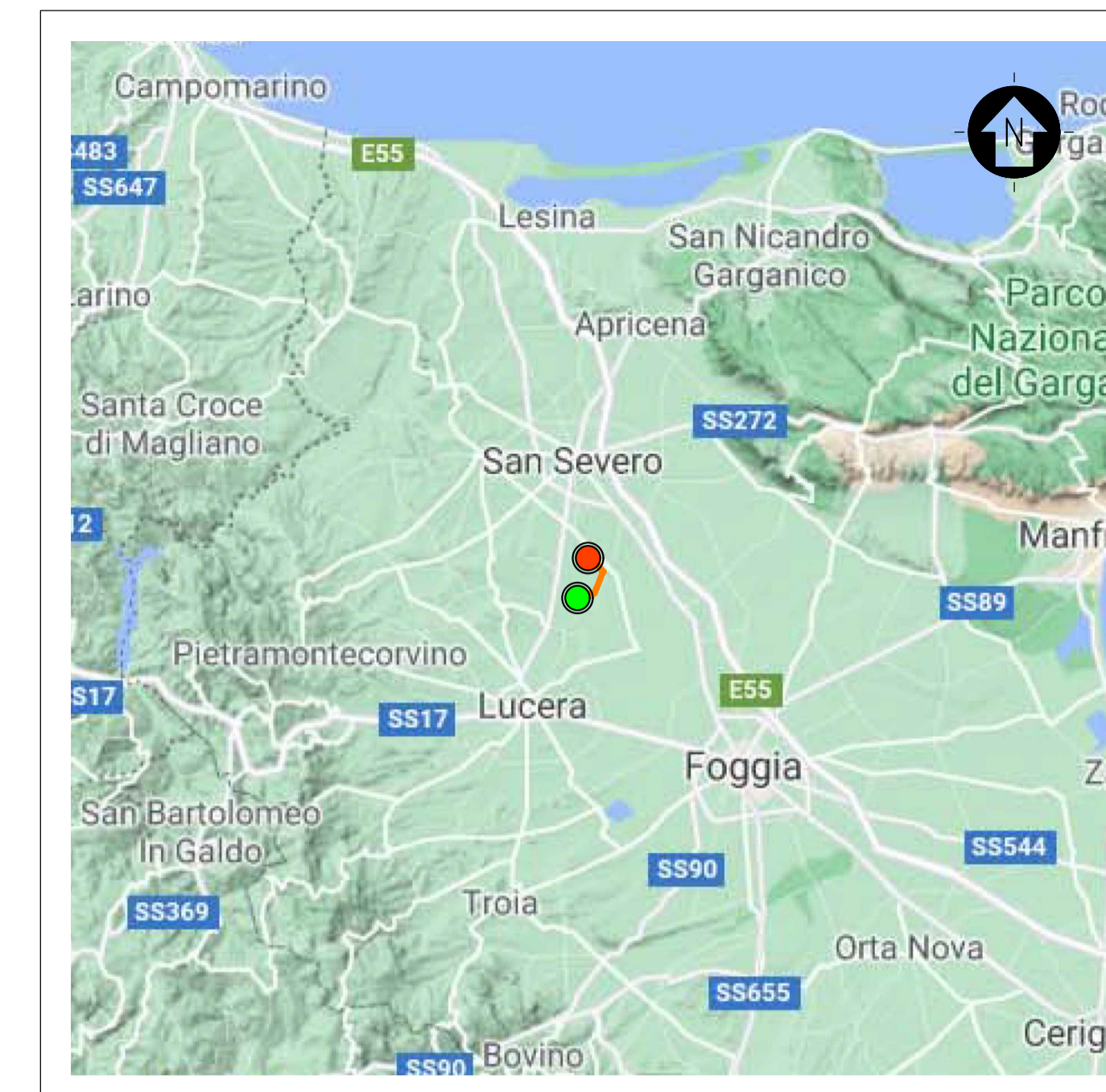
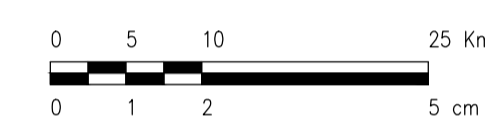


INQUADRAMENTO TERRITORIALE, STRALCIO CARTOGRAFICO CARTOGRAFIA ISTITUTO GEOGRAFICO MILITARE



INQUADRAMENTO TERRITORIALE

SCALA 1:500000 - 1 cm = 5 Km



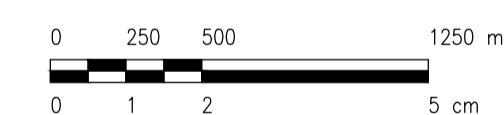
LEGENDA

- SITO
- LINEA DI CONNESSIONE
- PUNTO DI CONNESSIONE

LEGENDA

- SITO CATASTALE
- CIRCONFERENZA INGOMBRO MASSIMO IMPIANTO (RAGGIO = 1000 m)
- LINEA DI CONNESSIONE - MT 30 KV
- STAZIONE DI TRASFORMAZIONE MT/AT
- LINEA DI CONNESSIONE - AT 150 KV
- PUNTO DI CONNESSIONE AMPLIAMENTO SE 380/150 KV RTN TERNA

SCALA 1:25000 - 1 cm = 250 m



0		MD	RF	LC	10/2021
REV.	DESCRIZIONE	DISSEG.	CONTROL.	APPROV.	DATA

**Montana** Montana SpA  
Via Carlo Farini 6  
20143 Milano  
Mito (sede certificata ISO) | Brescia | Palermo | Cagliari | Roma

Tel. +39 02 54118173  
Fax +39 02 54129867  
www.montanasp.com

P. IVA 10414270156  
Cap. Soc. 600.000,00 €

INGEGNERIA DI STRUTTURE E TERMOIDRAULICA  
DNV-GL  
ISO 9001 | ISO 14001

Committente	TS ENERGY 3 SRL VIA REINELLA 0 - 71017 TORREMAGIORE (FG)		
Progettati	ING. LAURA CONTI Iscritta all'Ordine degli Ingegneri della Provincia di Pavia al n. 1726		
Oggetto	IMPIANTO INTEGRATO AGRIVOLTAICO COLLEGATO ALLA RTN POTENZA NOMINALE 20 MW COMUNE DI SAN SEVERO STUDIO DI IMPATTO AMBIENTALE		
Tavola	INQUADRAMENTO TERRITORIALE	N. Tav.	1
No. Riv. 2748_4499_SSCAP_SIA_T01_REV0_INQUADRAMENTO TERRITORIALE È VIETATA LA RIPRODUZIONE DI QUESTO DOCUMENTO SENZA PREVENTIVA AUTORIZZAZIONE SCRITTA DELLA MONTANA SPA			