



<b>"CARAMMELLE"</b>		
MR	11/21	
Sigla	Data	Firma
EMESSO		

1	PROGETTO REV 00
REV.	DESCRIZIONE E REVISIONE

<p><b>GVC</b> SERVIZI DI INGEGNERIA</p> <p>Via della Pineta 1 - 85100 - Potenza email: info@gvcingegneria.it - website: www.gvcingegneria.it C.F. e P.IVA 01737760767 P.E.C.: gvc srl@gigapec.it</p> <p>Direttore Tecnico: dott. ing. MICHELE RESTAINO</p> <p>Collaboratori GVC s.r.l. per il progetto: dott. ing. GIORGIO MARIA RESTAINO dott. ing. CARLO RESTAINO dott. ing. ATTILIO ZOLFANELLI</p> <p><b>GVC s.r.l.</b> Direttore Tecnico Ing. Michele Restaino</p>	<p><b>Nuova Atlantide soc. coop. a r.l.</b></p> <p>Località Palazzo snc - 75011 Accettura - Matera email: progettazione@nuovaatlantide.com</p> <p>Direttore Tecnico: geol. ANTONIO DI BIASE</p> <p>Collaboratore per il progetto: geol. TOMMASO SANTOCHIRICO</p> <p><b>"Nuova Atlantide"</b> Società Cooperativa Località Palazzo, s.n.c. - 75011 Accettura (MT)</p> <p><i>Antonio Di Biase</i></p> <p><b>ORDINE DEI GEOLOGI DELLA BASILICATA</b> N. Iscritt. 257</p>	<p><b>Dott. Antonio Bruscella</b></p> <p>Piazza Alcide De Gasperi 27 - 85100 - Potenza email: antonio Bruscella@hotmail.it</p> <p><b>Dott. Antonio Bruscella</b> <i>Antonio Bruscella</i></p> <p><b>ANTONIO BRUSCELLA</b> Architetto, Urbanista Piazza Tevere De' Anelli, 27 - 85100 Potenza Tel. 0975/260200 E-Mail: antonio Bruscella@libero.it P.I. 01737760767</p>	<p><b>Dott. agr. Paolo Castelli</b></p> <p>Viale Croce Rossa 25 - 90144 - Palermo email: paolo.castelli@hotmail.it P.IVA 0546509826</p> <p><b>Dott. agr. Paolo Castelli</b> <i>Paolo Castelli</i></p> <p><b>ORDINE DEI GEOMETRI E DOTTORI FORESTALI DELLA BASILICATA</b> Dott. Paolo Castelli N. 1988 ALBO SEZ. A PALERMO</p>
--	---	--	---

<p><b>AMBRA SOLARE 14 s.r.l.</b></p> <p>Via Venti Settembre n.1 - 00187 ROMA, Italia ambrosolare14srl@legalmail.it C.F. e P.IVA 15946241005 SOCIETA' DEL GRUPPO POWERDIS s.r.l.</p>	<p><b>Powerdis</b></p> <p>Via Tevere, 41 - 00198 ROMA, Italia www.powerdis.com</p>	<p><b>Soltec</b></p> <p>Via Tevere, 41 - 00198 ROMA, Italia www.soltech.com</p>
---	--	---

Comune	<b>COMUNE DI FERRANDINA (MT)</b>	COD. RIF	G/139/05/A/01/PD	
		ELABORATO		FILE
Opera	PROGETTO PER LA REALIZZAZIONE DI UN IMPIANTO AGRIVOLTAICO DI POTENZA NOMINALE PARI A 19.994,88 kWp DENOMINATO "CARAMMELLE" - UBICATO NEL COMUNE DI FERRANDINA (MT) - REGIONE BASILICATA	Categoria	N.°	
		PD	Scala	1:150.000
Oggetto	PROGETTO DEFINITIVO	<b>A.12.a.4.4</b>		
	<b>CARTA DEI BENI PAESAGGISTICI art. 142. f. Parchi e Riserve</b>			

Questo disegno è di nostra proprietà riservata a termine di legge e ne è vietata la riproduzione anche parziale senza nostra autorizzazione scritta

**CARTA DEI BENI PAESAGGISTICI D.lgs 42/2004 - art.142 f**

**BP142f\_015**

**13731m**








**BP142f\_007**

**BP142f\_012**

**SOTTOSTAZIONE  
MT AT**

**IMPIANTO  
AGRIVOLTAICO**

**BP142f\_019**

-  CAVIDOTTO DI CONNESSIONE MT
-  CAVIDOTTO DI INTERCONNESSIONE TRA CAMPI
-  IMPIANTO AGRIVOLTAICO
- BENI PAESAGGISTICI - PARCHI E RISERVE**
-  PARCO NAZIONALE
-  PARCO REGIONALE
-  RISERVA REGIONALE
-  RISERVA STATALE

**BP142f\_001**

