



"CARAMMELLE"

1	PROGETTO REV 00	MR	11/21	
REV.	DESCRIZIONE E REVISIONE	Sigla	Data	Firma
				EMESSO

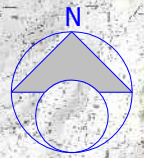
<p><b>GVC</b> SERVIZI DI INGEGNERIA</p> <p>Via della Pineta 1 - 85100 - Potenza email: info@gvcingegneria.it - website: www.gvcingegneria.it C.F. e P.IVA 01737760767 P.E.C.: gvcsrl@gigapec.it</p> <p>Direttore Tecnico: dott. ing. MICHELE RESTAINO</p> <p>Collaboratori GVC s.r.l. per il progetto: dott. ing. GIORGIO MARIA RESTAINO dott. ing. CARLO RESTAINO dott. ing. ATTILIO ZOLFANELLI</p> <p><b>GVC s.r.l.</b> Direttore Tecnico Ing. Michele Restaino</p>	<p><b>Nuova Atlantide soc. coop. a r.l.</b></p> <p>Località Palazzo snc - 75011 Accettura - Matera email: progettazione@nuovaatlantide.com</p> <p>Direttore Tecnico: geol. ANTONIO DI BIASE</p> <p>Collaboratore per il progetto: geol. TOMMASO SANTOCHIRICO</p> <p>"Nuova Atlantide" Società Cooperativa Località Palazzo, s.n.c. - 75011 Accettura (MT)</p> <p><i>Antonio Di Biase</i></p> <p><i>Tommaso Santochirico</i></p> <p>ORDINE DEI GEOLOGI DI BASILICATA N. Iscritt. 257</p>	<p><b>Dott. Antonio Bruscella</b></p> <p>Piazza Alcide De Gasperi 27 - 85100 - Potenza email: antonio Bruscella@hotmail.it</p> <p>Dott. Antonio Bruscella <i>Antonio Bruscella</i></p> <p>ANTONIO BRUSCELLA Architetto Spaccadorato Piazza Tevere De' Rossi, 27 - 00198 Roma Tel. 06 8582000 E-mail: antonio Bruscella@powerartis.com P.I. 01528981000</p>	<p><b>Dott. agr. Paolo Castelli</b></p> <p>Viale Croce Rossa 25 - 90144 - Palermo email: paolo.castelli@hotmail.it P.IVA 0546509826</p> <p><i>Paolo Castelli</i></p> <p>ORDINE AGRONOMI E DOTTORE FORESTALI Dott. CASTELLI N. 1988 ALBO SEZ. A PALERMO</p>
PROGETTAZIONE	GEOLOGIA	ARCHEOLOGIA	AGRONOMIA

<p><b>AMBRA SOLARE 14 s.r.l.</b> Via Venti Settembre n.1 - 00187 ROMA, Italia ambrosolare14srl@legalmail.it C.F. e P.IVA 15946241005 SOCIETA' DEL GRUPPO POWERTIS s.r.l.</p>	<p><b>Powertis</b> Via Tevere, 41 - 00198 ROMA, Italia www.powertis.com</p>	<p><b>Soltec</b> Via Tevere, 41 - 00198 ROMA, Italia www.soltech.com</p>
--	---	--

Comune	<b>COMUNE DI FERRANDINA (MT)</b>	COD. RIF	G/139/05/A/01/PD		
Opera	PROGETTO PER LA REALIZZAZIONE DI UN IMPIANTO AGRIVOLTAICO DI POTENZA NOMINALE PARI A 19.994,88 kWp DENOMINATO "CARAMMELLE" - UBICATO NEL COMUNE DI FERRANDINA (MT) - REGIONE BASILICATA	ELABORATO	FILE		
Oggetto	PROGETTO DEFINITIVO  <b>CARTA DELL'INTERVISIBILITÀ DAI CENTRI URBANI</b>	Categoria	N.°		
		PD	Scala	1.50000	
		<b>A.12.a.4.37</b>			
Questo disegno è di nostra proprietà riservata a termine di legge e ne è vietata la riproduzione anche parziale senza nostra autorizzazione scritta					



# CARTA DELL'INTERVISIBILITÀ DAI CENTRI URBANI



SOTTOSTAZIONE  
MT-AT



IMPIANTO  
AGRIVOLTAICO






3000m





2000m

1000m

FERRANDINA

-  CAVIDOTTO DI INTERCONNESSIONE
-  CAVIDOTTO DI CONNESSIONE MT
-  IMPIANTO AGRIVOLTAICO

INTERVISIBILITÀ ZONA "A" COMUNE DI FERRANDINA

-  VISIBILITÀ DAL 25% DELLA ZONA
-  VISIBILITÀ DAL 50% DELLA ZONA
-  VISIBILITÀ DAL 75% DELLA ZONA
-  VISIBILITÀ DAL 100% DELLA ZONA