








PROGETTO		USO DEI SUOLI	
	Impianto FV		colture arboree
	Cavidotto		inaccessibile/edificato
			incolto/macchia
			seminativo/stoppie
			Limiti comunali





"SERRA CARUSO CAP"

PROGETTO REV 00		NOV	15/01	Plan
DESCRIZIONE E REVISIONE				
		Nuova Attitude soc. coop. a.r.l. Via XX Settembre 1 - 00187 ROMA, Italia www.nuovaattitude.it		Dott. Antonio Buccella Via Tevere, 41 - 00198 ROMA, Italia www.poweris.com
Ambra Solare 16 s.r.l. Via XX Settembre 1 - 00187 ROMA, Italia www.ambrasolare.it		Dott. agr. Paolo Castelli Via Tevere, 41 - 00198 ROMA, Italia www.poweris.com		
COMUNE DI CRACO (MT)				
PROGETTO PER LA REALIZZAZIONE DI UN IMPIANTO AGRIVOLTO DI POTENZA NOMINALE FINO A 10 MW IN VIA SERRA CARUSO CAP - UBICATO NEL COMUNE DI CRACO (MT) - REGIONE BASILICATA.		COD. RUP: G13903A/01/PD CLASSE: N°: PD: _____ Scala: 1:10000		<p style="font-size: 2em; font-weight: bold; text-align: center;">A.4.1</p>
PROGETTO DEFINITIVO CARTA UTILIZZO DEI SUOLI				