






Inquadramento su mappa catastale Comune di Cisterna di Latina - Foglio 32

Scala 1:4000



Inquadramento su ortofotocarta

Scala 1:4000

-  Limite Catastale
-  Recinzione dell'impianto di progetto
-  Cancelli

**REGIONE LAZIO**  
 Provincia di Latina  
**REALIZZAZIONE DELL' IMPIANTO AGROVOLTAICO "CACCIANOVA" DA 21010,86 kWp E DELLE RELATIVE OPERE ED INFRASTRUTTURE CONNESSE NEL TERRITORIO DEL COMUNE DI CISTERNA DI LATINA (LT)**  
 Potenza Nominale Impianto: 21010,86 kWp  
 Potenza Immissione: 19000,00 kW


**PROGETTO DEFINITIVO**  
 DOCUMENTAZIONE GENERALE  
**INQUADRAMENTO DELL'OPERA SU MAPPA CATASTALE E ORTOFOTO**

Livello prog.	Codice	Rintracciabilità	Tipo docum.	N° elaborato	N° foglio	Tot. fogli	NOME FILE	DATA	SCALA	
PD	T0738927	TAV	01B	//	//		PD_DISL2120	GENNAIO 2022	1:2000	
REVISIONI										
REV.	DATA	DESCRIZIONE					ESEGUITO	VERIFICATO	APPROVATO	
00	11/01/22	Emissione					Ing. R. Di Monte	Arch. V. Lauriero	Ing. R. Di Monte	

PROGETTAZIONE:  
 DI MONTE - Studio Tecnico  
 Via Vittorio Veneto, 38  
 70128 - Bari Palese  
 info@dimonte.eu



ENTE: \_\_\_\_\_

RICHIEDENTE  
  
**SONNEDIX SAN GABRIELE S.R.L.**  
 Corso Buenos Aires, n. 54  
 20124 - Milano (MI)