

Planimetria Con rilievo su Ortofoto Ante Operam - Scala 1:2000

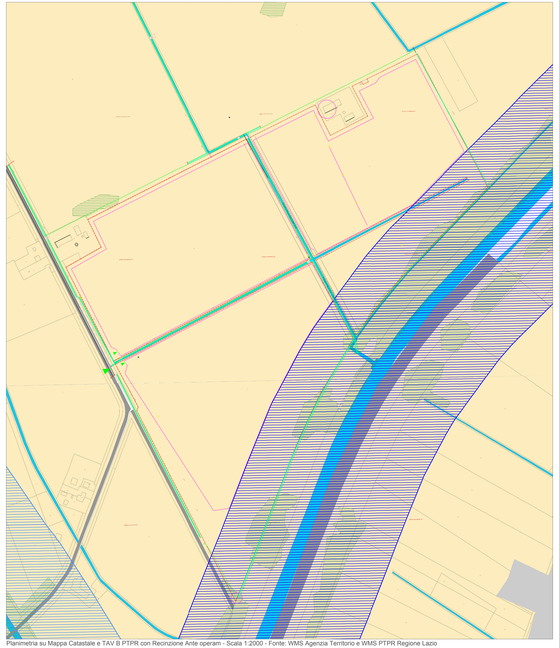

Planimetria su Mappa Catastale e TAV B PTPR con Recinzione Ante operam - Scala 1:2000 - Fonte: WMS Agenzia Territorio e WMS PTPR Regione Lazio

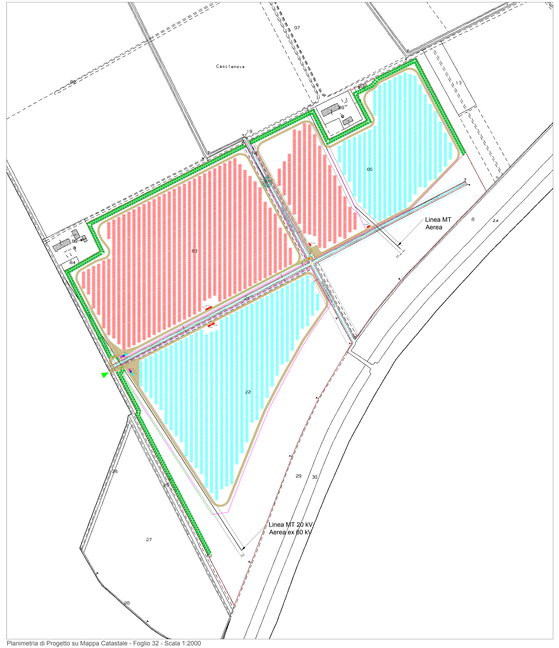

Planimetria di Progetto su Mappa Catastale - Foglio 32 - Scala 1:2000

Particolare Pannelli-Sottostruttura: Sezione - Scala 1:50

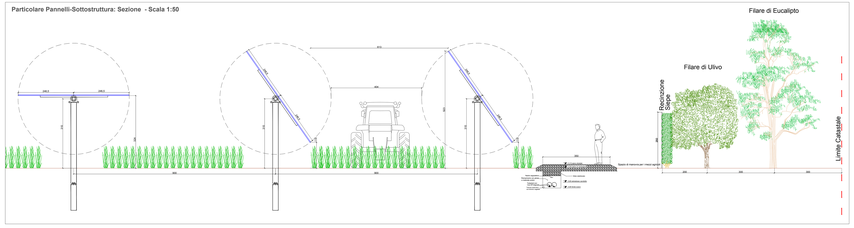
Filare di Eucalipto
Filare di Ulivo
Recinzione Cliente
Limite Catastale
263
263
800
1000
1000
1000