Tracciato Elettrodotto MT su ORTOFOTO - SCALA 1:10000

SEZIONE 1 - 1:100
VIA DEL PETTIROSSO

SEZIONE 3 - 1:100
SP 16 B-DO PAVE CISTERNA
Attraversamento km 7+095 posa lato sx

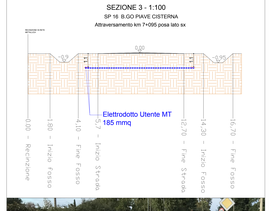

SEZIONE 5 - 1:100
SP 16 - Competenza Comunale



SEZIONE 8 - 1:100
Via Nettuno



Attraversamento N. 1
Scala 1:50

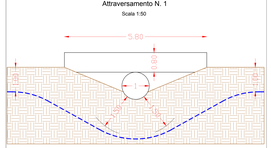

Attraversamento N. 2
Scala 1:100

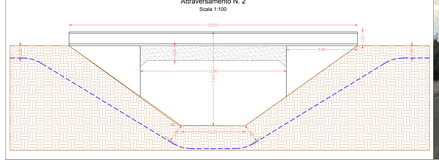

Attraversamento N. 5
Scala 1:50

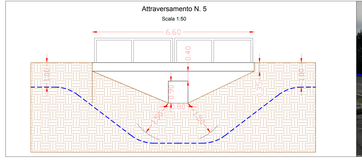

SEZIONE 2 - 1:100
VIA ARTEMIDE - Sp 18 lato dx

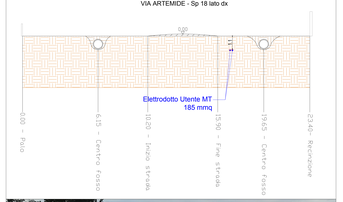

SEZIONE 4
PARALLELA A STRADA PROVINCIALE 16



SEZIONE 6 - 1:100
Tangenziale Appia SS7



SEZIONE 7 - 1:100
TANGENZIALE APPIA SS7

Attraversamento N. 3
Scala 1:50

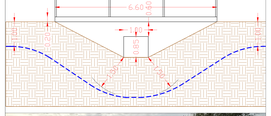

Attraversamento N. 4
Scala 1:50

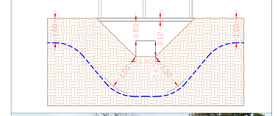

Sezione di posa
Scala 1:50

- Punto di inserimento in CP "Cisterna"
- Cabina di Consegna Lotto 1
- Cabina di Consegna Lotto 2
- Tracciato Cavidotto MT impianto di Rete
- Tracciato Cavidotto MT impianto di Utenza
- Cabina di Raccolta MT Lotto 1
- Cabina di Raccolta MT Lotto 2
- Recinzione Impianto Agrovoltaico
- Limiti Amministrativi

REGIONE LAZIO
Provincia di Latina

REALIZZAZIONE DELL' IMPIANTO AGROVOLTAICO "CACCIANOVA" DA 21010,86 kWp E DELLE RELATIVE OPERE ED INFRASTRUTTURE CONNESSE NEL TERRITORIO DEL COMUNE DI CISTERNA DI LATINA (LT)

Potenza Nominale Impianto: 21010,86 kWp
Potenza Immissione: 19900,00 kW

PROGETTO DEFINITIVO

DOCUMENTAZIONE GENERALE

TRACCIATO ELETTRODOTTO MT: ITERFERENZE

IDENTIFICAZIONE ELABORATO

Codiv.proj.	Codice Sottocodiv.	Tipo Elaborato	N° elaborato	N° Agg.	Cod. N° Agg.	NOME FILE	DATA	SCALA
PD	T0738927	TAV	10C	//	//	PD_DSL 21C0	GENNAIO 2022	-

REVISIONI

REV.	DATA	DESCRIZIONE	ESEGUITO	VERIFICATO	APPROVATO
00	21/01/22	Emissione	Ing. G. Di Monte	Arch. V. Lepore	Ing. G. Di Monte

PROGETTAZIONE
DI MONTE - Studio Tecnico
Via Giovanni Fabro, 39
70125 - Bari Palese
info@dimonte.eu

ROBERTO DI MONTE
03.03.2022 19:59:28
GMT+00:00

ENTE:

Firma digitale/timbro

RICHIEDENTE
sonnedix
SONNEDIX SAN GABRIELE S.A.L.
Calle Quintana Ordo. n. 39
20124 - Milano (MI)