DATI TECNICI FUNZIONALI

RISCHIO ARCHEOLOGICO

PROGRESSIVE

AREA VERIFICA ARCHEOLOGICA

CONFINI AMMINISTRATIVI

DATI CARATTERISTICI

DATI DI COSTRUZIONE

PRESSIONE DI PROGETTO	bar	75.0
PRESSIONE MASSIMA DI ESERCIZIO (MOP)	70.0 (35.0) bar	
GRADO DI UTILIZZAZIONE DICHIARATO	f - 0.72	

REALIZZATO IN CONFORMITA' AL D.M. 17/04/2008

RIVESTIMENTO GIUNTI DI SALDATURA

DATI GENERALI

DN 400 (16") SP 11.1 [UNI-EN]

PLANIMETRIA 1:2000

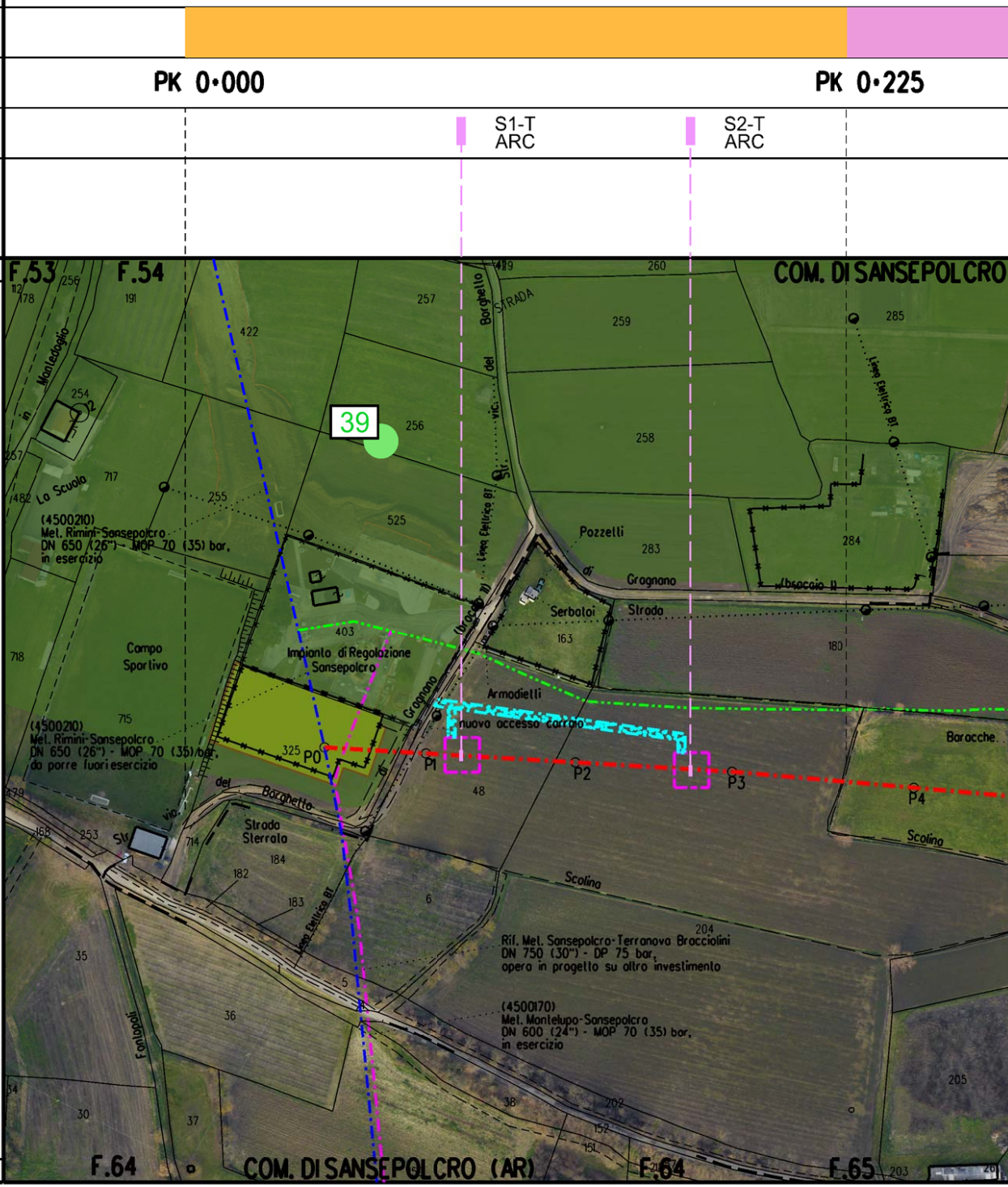
PK 0·000
PK 0·225
S1-T
ARC
S2-T
ARC
F.53
F.54
COM. DI SANSEPOLCRO
39
112
178
256
191
422
257
Borghello
del
vic.
Str.
STRADA
419
260
259
258
285
Linea Elettrica BT
in
Montedoglio
254
12
257
La Scuola
717
482
255
525
(4500210)
Mel. Rimini-Sansepolcro
DN 650 (26") - MOP 70 (35) bar,
in esercizio
Linea Elettrica BT
(braccio 1)
Pozzelli
283
di
Gragnano
Serbatoi
Strada
163
284
(braccio 1)
180
403
Campo
Sportivo
718
Impianto di Regolazione
Sansepolcro
Gragnano
Armodielli
715
(4500210)
Mel. Rimini-Sansepolcro
DN 650 (26") - MOP 70 (35) bar,
da porre fuori esercizio
nuovo accesso carraio
325
P0
P1
P2
P3
P4
48
Baracche.
Scolina
179
del
Borghetto
via
168
253
Str
714
Strada
Sterrata
184
182
183
Linea Elettrica BT
6
Scolina
204
Rif. Mel. Sansepolcro-Terranova Bracciolini
DN 750 (30") - DP 75 bar,
opera in progetto su altro investimento
35
1
5
36
Fontopoli
(4500170)
Mel. Montelupo-Sansepolcro
DN 600 (24") - MOP 70 (35) bar,
in esercizio
205
34
30
37
38
202
152
151
F.64
COM. DI SANSEPOLCRO (AR)
F.64
F.65
203

CONFINI AMMINISTRATIVI

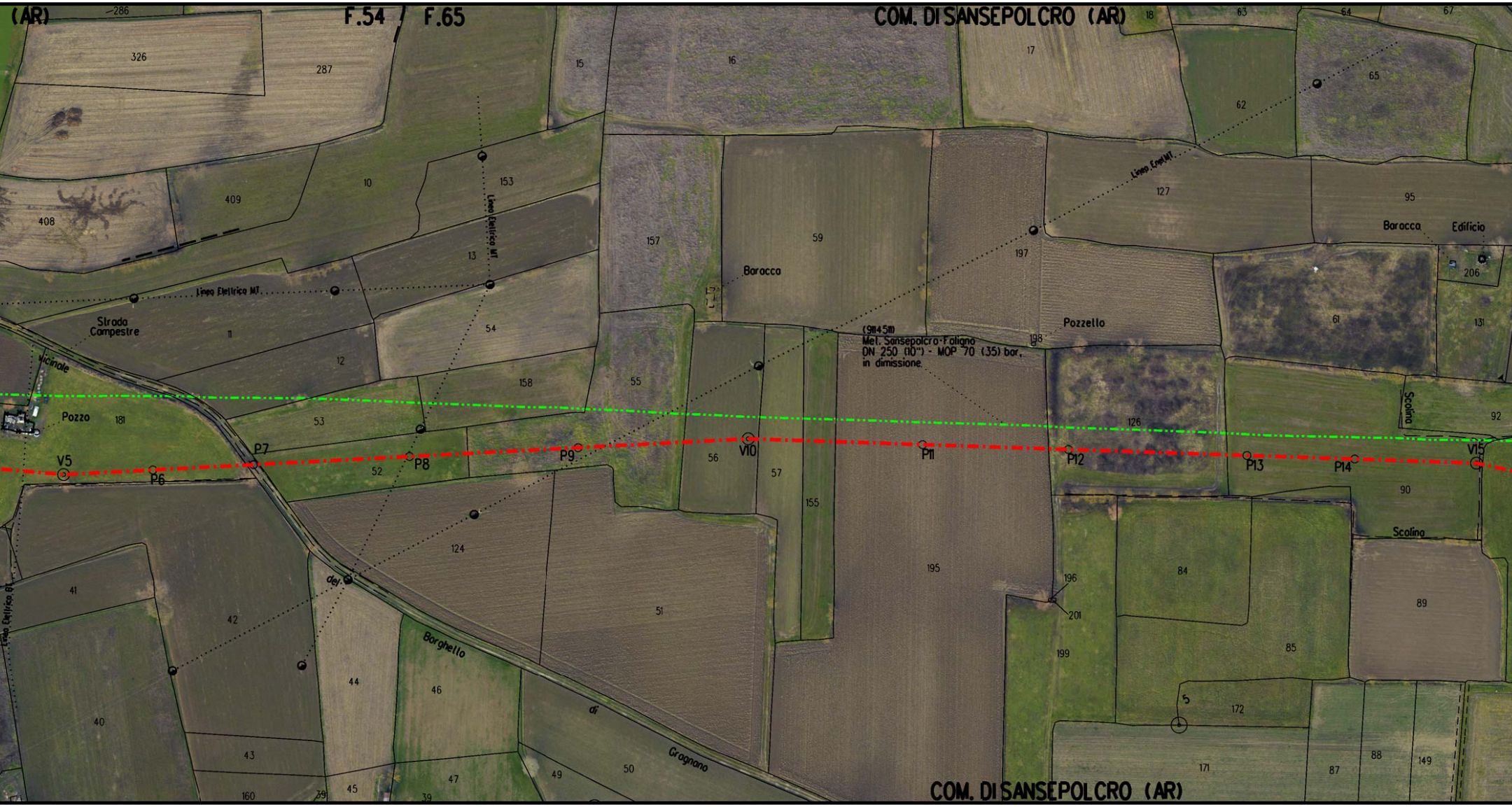

(AR)
F.54
F.65
COM. DI SANSEPOLCRO (AR)
Linea Elettrica MT
Linea Enel MT
Strada Campestre
Vicinale
Pozzo
Barocco
Edificio
Pozzello
(911451)
Met. Sansepolcro-Foligno
DN 250 (10") - MOP 70 (35) bar,
in dismissione
Scolina
Linea Elettrica BT
del
Borghello
di
Gragnano
V5
P6
P7
P8
P9
V10
P11
P12
P13
P14
V15
5
286
326
287
408
409
10
153
13
11
12
54
158
53
181
52
15
16
157
59
55
56
57
155
195
17
197
198
126
196
201
199
18
63
64
67
62
65
127
95
206
61
131
92
90
84
89
85
172
171
87
88
149
124
51
41
42
40
43
160
39
44
45
46
47
49
50
COM. DI SANSEPOLCRO (AR)

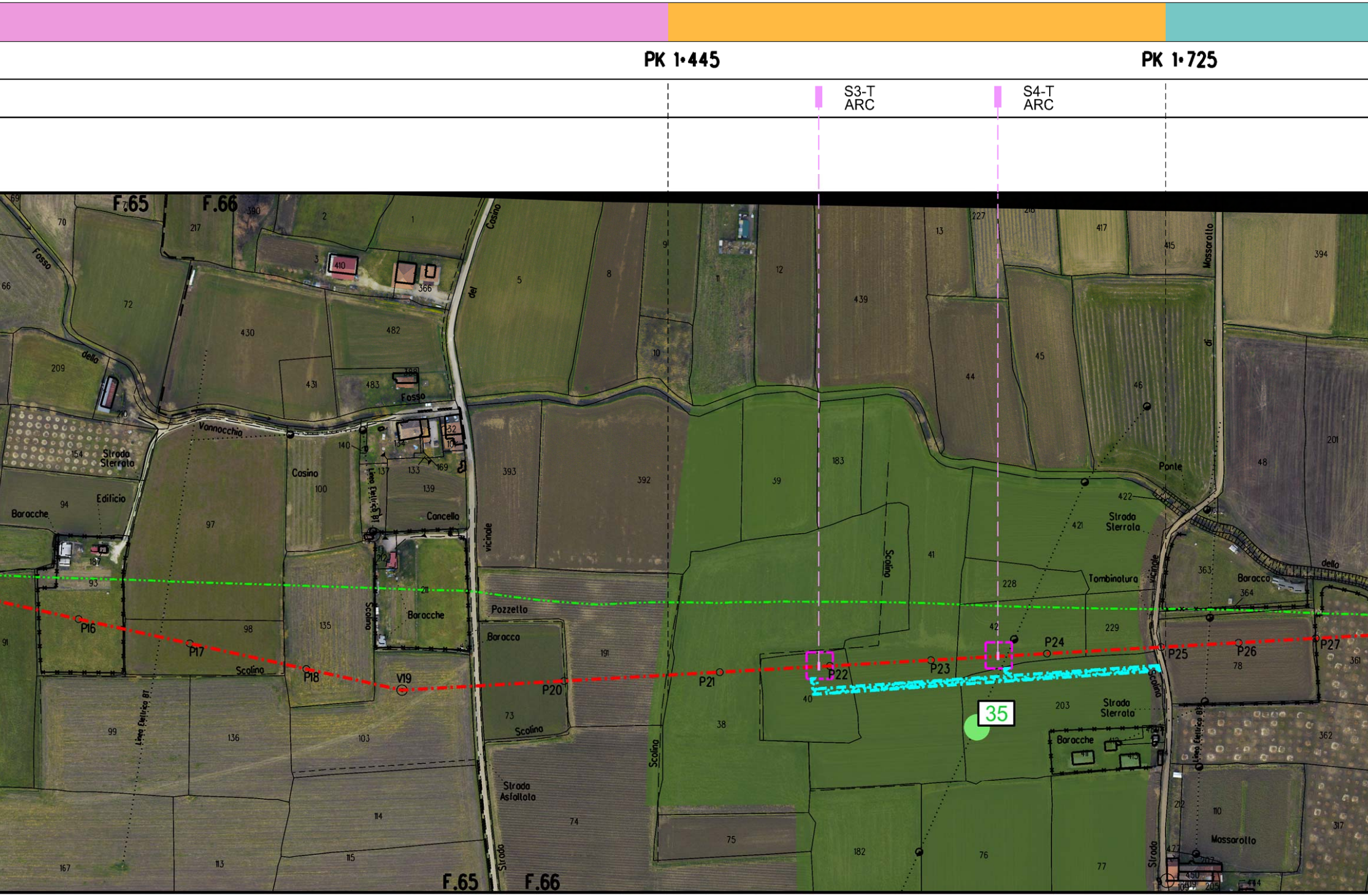

PK 1+445
PK 1+725
S3-T
ARC
S4-T
ARC
F.65
F.66
Fosso
della
Vannocchia
Strada
Sterrata
Edificio
Barocche
Casino
Casino
del
vicinale
Concello
Linea Elettrica BT
Scolina
Pozzetto
Barocco
Scolino
Strada
Asfaltata
Strada
Scolino
Tombinatura
vicinale
Strada
Sterrata
Ponte
Massarolla
di
della
Barocco
Barocche
Strada
Sterrata
Massarolla
Strada
P16
P17
P18
V19
P20
P21
P22
P23
P24
P25
P26
P27
35
F.65
F.66

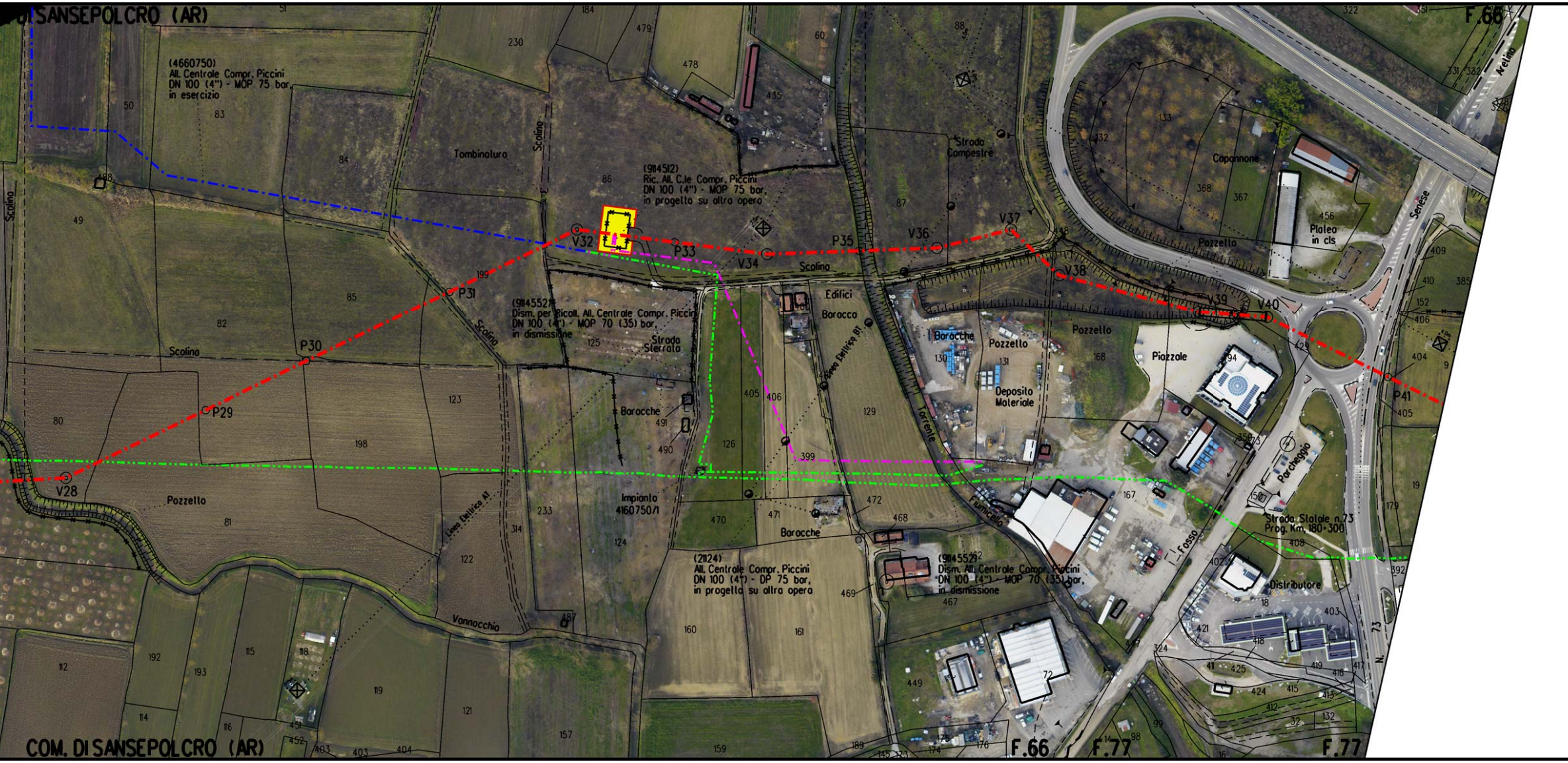

COM. DI SANSEPOLCRO (AR)
(4660750)
All. Centrale Compr. Piccini
DN 100 (4") - MOP 75 bar,
in esercizio
(9114512)
Ric. All. C.le Compr. Piccini
DN 100 (4") - MOP 75 bar,
in progetto su altro opera
(9114552)
Dism. per Ricoll. All. Centrale Compr. Piccini
DN 100 (4") - MOP 70 (35) bar,
in dismissione
(21124)
All. Centrale Compr. Piccini
DN 100 (4") - DP 75 bar,
in progetto su altra opera
(9114552)
Dism. All. Centrale Compr. Piccini
DN 100 (4") - MOP 70 (35) bar,
in dismissione
V28
P29
P30
P31
V32
P33
V34
P35
V36
V37
V38
V39
V40
P41
Tombinatura
Scolina
Strada Sterrata
Barocche
Impianto 4160750/1
Edifici
Barocca
Linea Elettrica BT
Linea Elettrica AT
Torrente
Fiumicello
Fosso
Strada Campestre
Capannone
Platea in cls
Pozzello
Deposito Materiale
Piazzale
Parcheggio
Distributore
Strada Statale n.73
Prog. Km. 180+300
Senese
Aretina
N. 73
Vannocchia
F.66
F.77

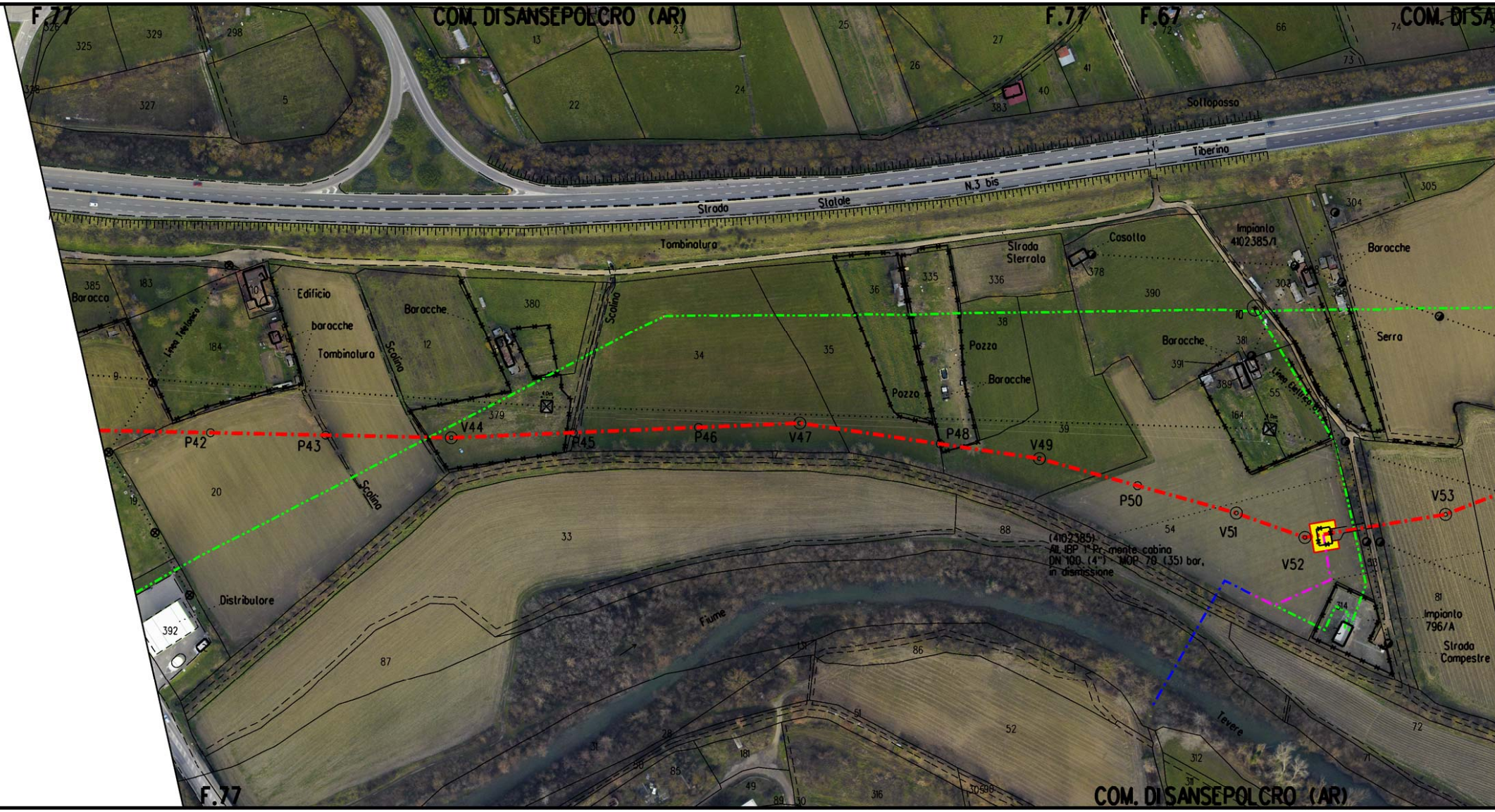
F.77
COM. DI SANSEPOLCRO (AR)
F.77
F.67
COM. DI SA
Sottopasso
Tiberino
N.3 bis
Strada
Statale
Tombinatura
Strada
Sterrata
Casotto
378
Impianto
4102385/1
Baracche
Edificio
baracche
Tombinatura
Barocca
Linea Telefonica
Scolina
Baracche
Scolina
Pozzo
Baracche
Pozzo
Baracche
Serra
Linea Elettrica
Scolina
Distributore
392
Fiume
Tevere
P42
P43
V44
P45
P46
V47
P48
V49
P50
V51
V52
V53
(4102385)
All. IBP 1°Pr. monte cabina
DN 100 (4") - MOP 70 (35) bar,
in dismissione
Impianto
796/A
Strada
Campestre
COM. DI SANSEPOLCRO (AR)
F.77

PK 3·876

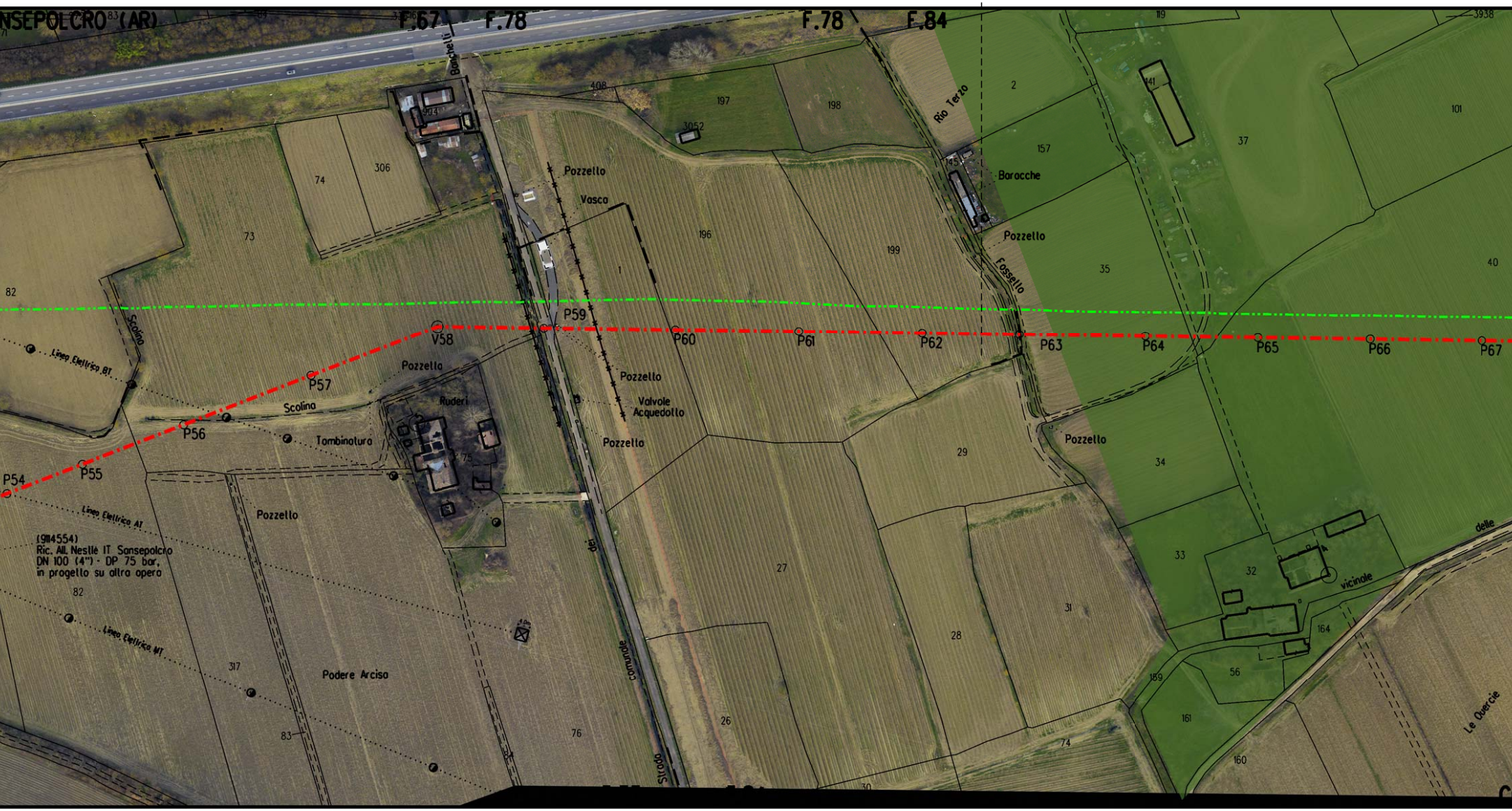

NSEPOLCRO (AR)
F.67
F.78
F.78
F.84
Baccheli
Rio Terzo
Baracche
Pozzello
Vasca
Pozzello
Fossello
Scolina
Linea Elettrica BT
Linea Elettrica AT
Linea Elettrica MT
P54
P55
P56
P57
V58
P59
P60
P61
P62
P63
P64
P65
P66
P67
Pozzello
Scolina
Ruderi
Tombinatura
Pozzello
Valvole Acquedotto
Pozzello
Pozzello
Pozzello
(9114554)
Ric. All. Nestlè IT Sansepolcro
DN 100 (4") - DP 75 bar,
in progetto su altra opera
Podere Arciso
Strada comunale dei
vicinale delle
Le Querce
2
157
37
101
35
40
34
29
33
32
31
28
27
26
76
74
73
306
196
197
198
199
1
82
83
317
164
56
189
161
160
30
141
145
119
3938
408
3052

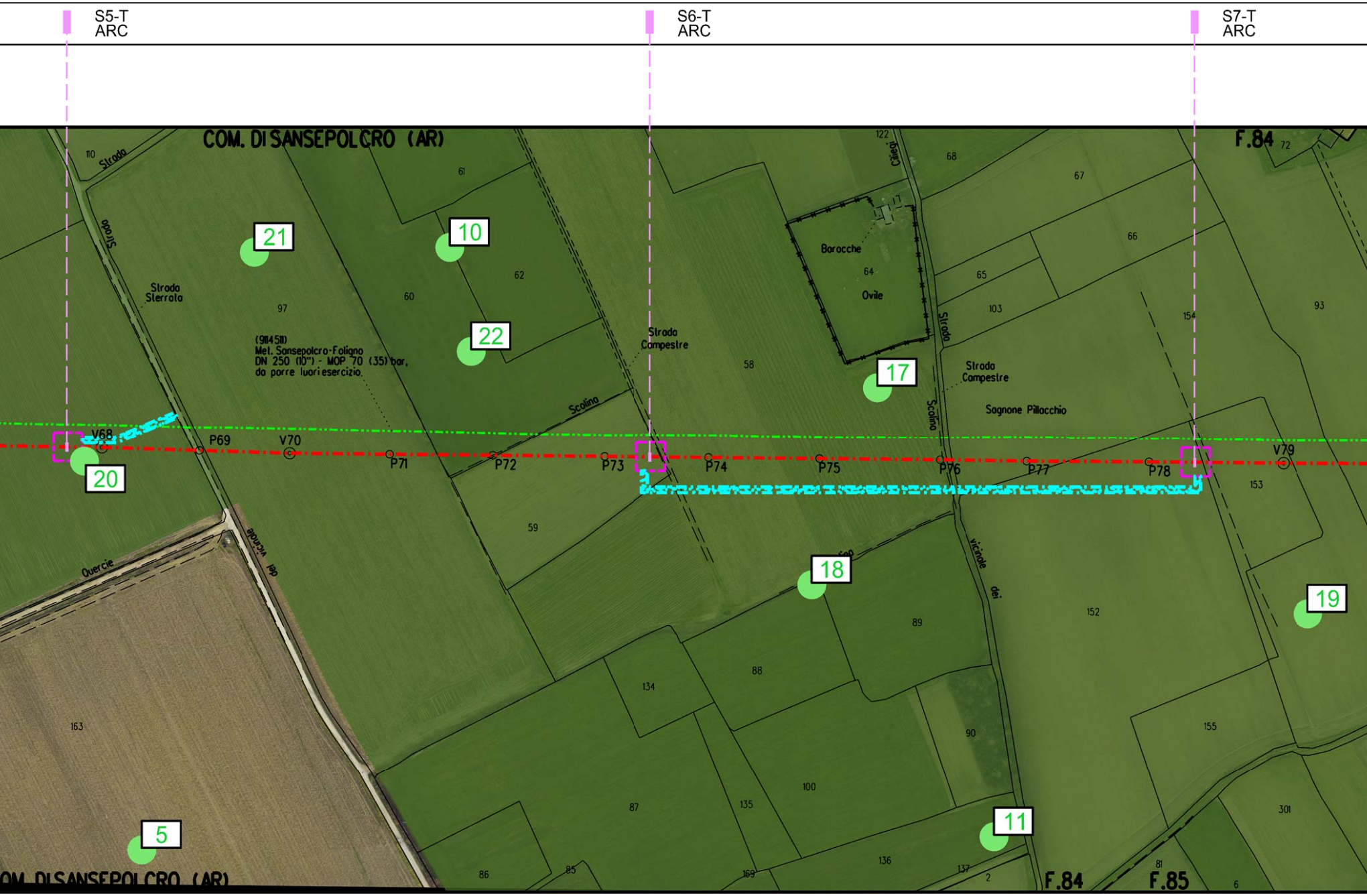
S5-T
ARC
S6-T
ARC
S7-T
ARC
COM. DI SANSEPOLCRO (AR)
F.84
110
Strada
Strada
Strada Sterrata
61
68
67
72
122
Ciliegi
21
10
62
60
97
Barocche
64
Ovile
66
65
103
93
154
22
(911451)
Met. Sansepolcro-Foligno
DN 250 (10") - MOP 70 (35) bar,
da porre fuori esercizio.
Strada Campestre
58
17
Strada
Strada Campestre
Scolina
Scolina
Sognone Pillacchio
V68
P69
V70
P71
P72
P73
P74
P75
P76
P77
P78
V79
20
153
59
Quercie
dei vicinale
vicinale dei
18
19
152
89
163
88
134
155
90
100
87
135
136
137
11
5
301
86
85
169
2
81
6
OM. DI SANSEPOLCRO (AR)
F.84
F.85

S8-T
ARC

S9-T
ARC

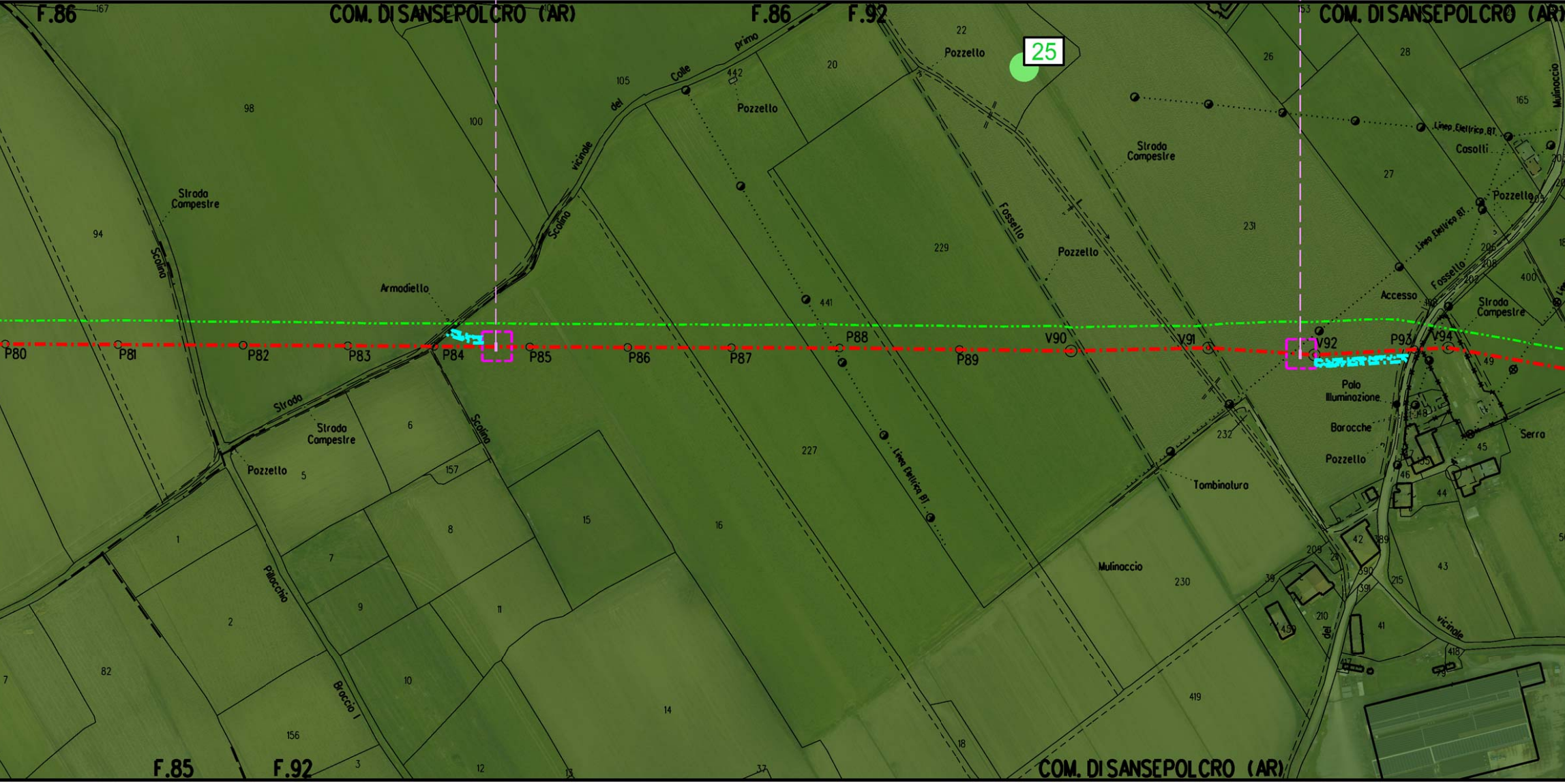
F.86
COM. DI SANSEPOLCRO (AR)
F.86
F.92
COM. DI SANSEPOLCRO (AR)
25
Pozzello
Strada vicinale del Colle primo
Strada Campestre
Scolino
Armadiello
Fossello
Linea Elettrica BT
Casolli
Accesso
Palo Illuminazione
Barocche
Serro
Tombinatura
Mulinaccio
Pillocchio
Broccio I
Strada
P80
P81
P82
P83
P84
P85
P86
P87
P88
P89
V90
V91
V92
P93
V94
F.85
F.92
COM. DI SANSEPOLCRO (AR)

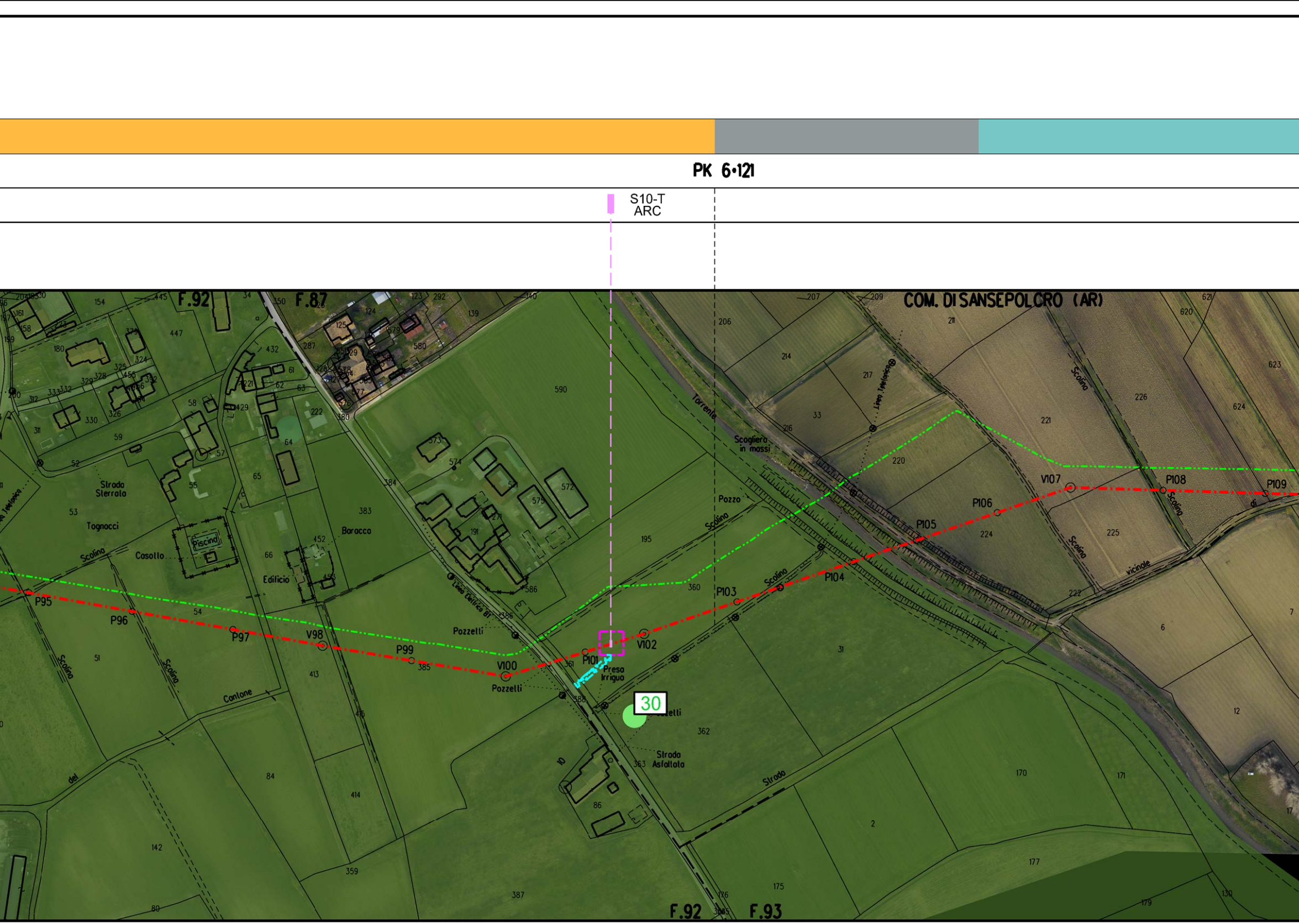
PK 6+121
S10-T
ARC
F.92
F.87
COM. DI SANSEPOLCRO (AR)
Torrente
Scogliera in massi
Pozzo
Scolina
Strada Sterrata
Tognocci
Casolo
Piscina
Edificio
Baracco
Pozzelli
Linea Elettrica BT
Linea Telefonica
Preso Irrigua
Strada Asfaltata
Strada
Contone
del
vicinale
di
P95
P96
P97
V98
P99
V100
P101
V102
P103
P104
P105
P106
V107
P108
P109
30
F.92
F.93

LEGENDA

🟨	Area impianto

SIMBOLI DI LINEA

-·-·-·-	Metanodotto in progetto
-·-·-·-	Metanodotti in esercizio
-·-·-·-	Metanodotti in progetto in altre opere
-·-·-·-	Metanodotti da dismettere
▨	Gallerie, Tunnel, Mini-Microtunnel, Raise Boring, T.O.C. e Direct Pipe.
◎ Vn	Vertice
○ Pn	Picchetto
▮ S-- ARC	Sondaggio per indagine archeologica preventiva
⬚	Area Lavoro Saggio: dim. 15m x 15m
● X	Siti Archeologici Comune San Sepolcro
🟩	Area di interesse archeologico segnalato nella Deliberazione del Consiglio Provinciale n. 30/1994
▨	Strada di accesso all'area del saggio archeologico

GRADI DI POTENZIALE E RISCHIO ARCHEOLOGICO

⬛	0 - Potenziale Nullo, Rischio nullo
🟦	4 - Potenziale controverso, Rischio medio
🟪	5 - Potenziale indiziato, Rischio medio
🟧	8 - Potenziale pluri-indiziato, Rischio esplicito

Il presente disegno e' di proprieta' aziendale - La societa' tutelera' i propri diritti a termine di legge.

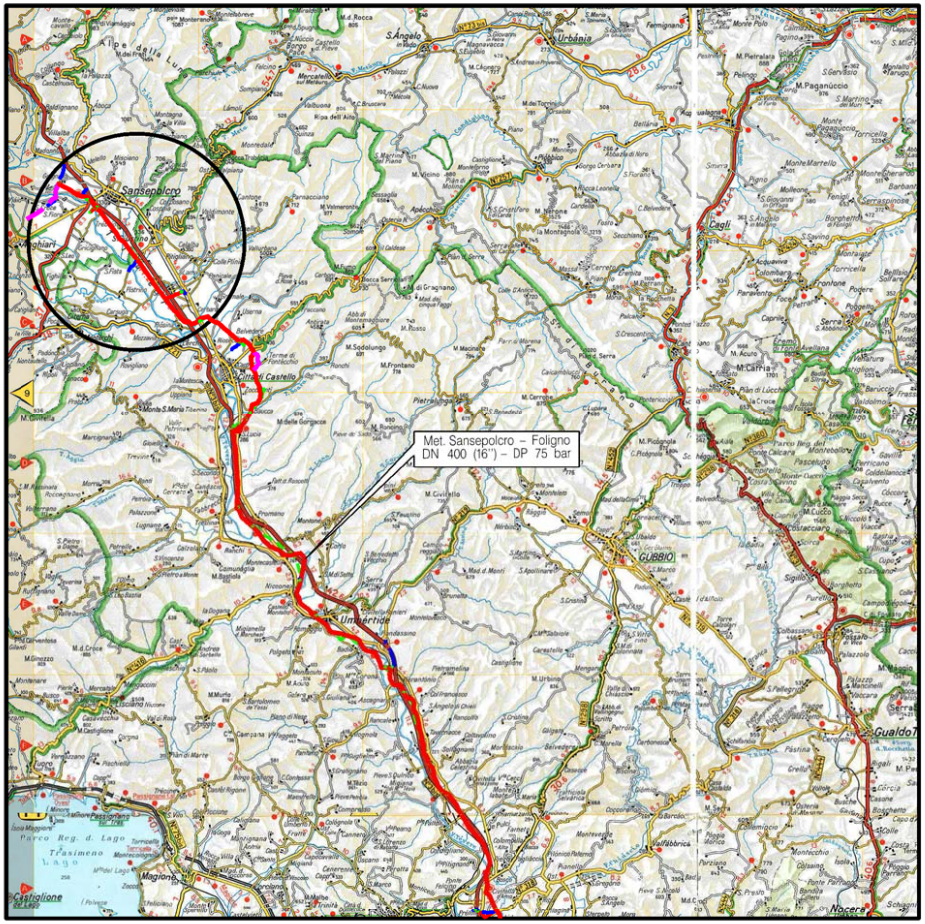
Met. Sansepolcro – Foligno
DN 400 (16") – DP 75 bar
Sansepolcro
Città di Castello
Umbertide
GUBBIO
Cagli
Gualdo T.
Nocera
Urbania
S.Angelo
Magione
Castiglione
Parco Reg. d. Lago Trasimeno

COROGRAFIA **SCALA 1:** 400.000

Nel Comune di SANSEPOLCRO (AR)

Rev.	Data	Descrizione	Disegn.	Contr.	Approv.
0	16/03/2022	EMISSIONE PER AUTORIZZAZIONE UNICA 327	SANTINI	BATTISTI	LUMINARI

Proprietario snam

Progettista COMIS consulenza materiali - ispezioni - saldatura progettazione-direzione lavori

Disegno NR/20047-PG-22E-ARC100

Impianto: Met. Sansepolcro - Foligno DN 400 (16") - DP 75 bar
Provincia di Arezzo

Tronco 1:
da PK 0+000 a PK 0+225;
da PK 1+445 a PK 1+725;
da PK 3+876 a PK 6+121;

PLANIMETRIA CATASTALE
CON AREA SOTTOPOSTA A SONDAGGI

Revisione 0

Comm. NR/20047/R-L01

Cod.tec. 21105

Scala 1:2000