DATI TECNICI FUNZIONALI

RISCHIO ARCHEOLOGICO

PROGRESSIVE

AREA VERIFICA ARCHEOLOGICA

DATI CARATTERISTICI

DATI DI COSTRUZIONE

PRESSIONE DI PROGETTO	bar	75.0
PRESSIONE MASSIMA DI ESERCIZIO (MOP)	70.0 (35.0) bar	
GRADO DI UTILIZZAZIONE DICHIARATO	f - 0.72	

REALIZZATO IN CONFORMITA' AL D.M. 17/04/2008

RIVESTIMENTO GIUNTI DI SALDATURA

DATI GENERALI

DN 400 (16") SP 11.1 [UNI-EN]

PLANIMETRIA 1:2000

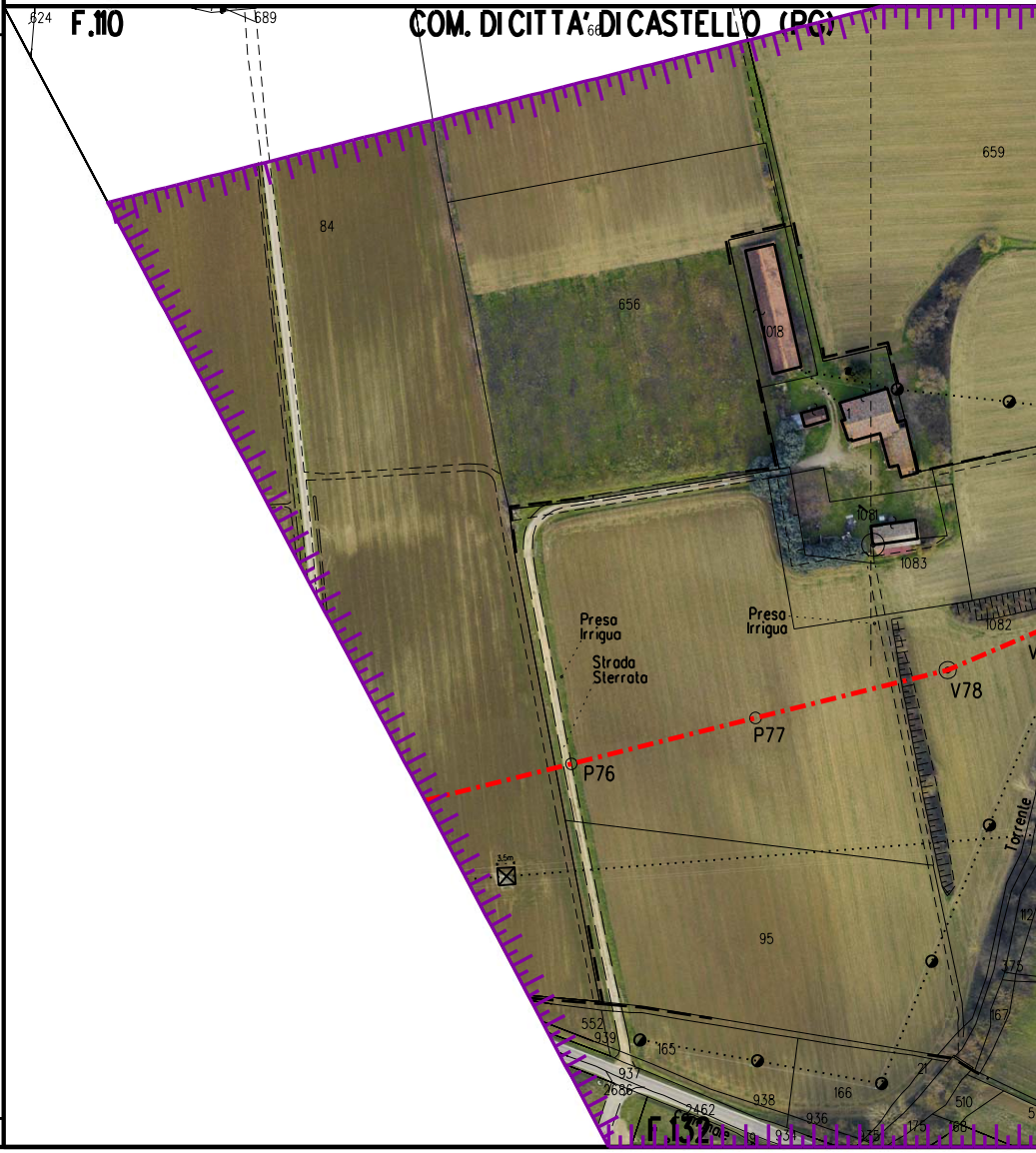
F.110
624
689
COM. DI CITTA' DI CASTELLO (PG)
659
84
656
1018
1081
1083
1082
Presa Irrigua
Presa Irrigua
Strada Sterrata
P76
P77
V78
3.5m
95
Torrente
552
939
165
937
2686
938
166
936
2462
F.132
934
510
175
167
21

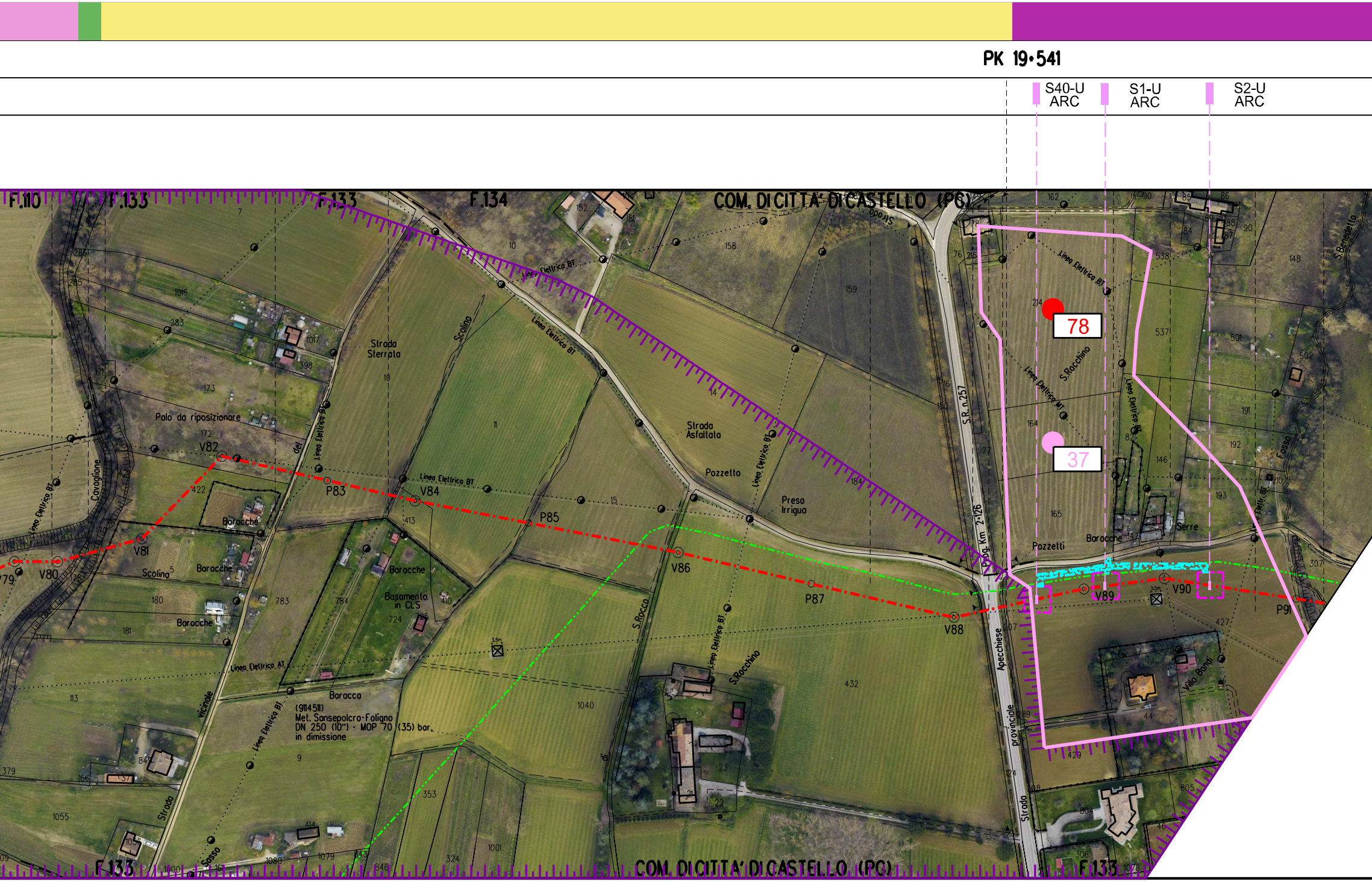
PK 19+541
S40-U
ARC
S1-U
ARC
S2-U
ARC
F.110
F.133
F.133
F.134
COM. DI CITTA' DI CASTELLO (PG)
Linea Elettrica BT
Strada Sterrata
Scolina
Palo da riposizionare
Strada Asfaltata
Pozzetto
Presa Irrigua
S.R. n.257
Prog. Km 2+126
Apecchiese
Strada provinciale
S.Rocchino
Linea Elettrica MT
Pozzelli
Baracche
Serre
Villa Bondi
Fosso
S.Benedetto
78
37
V79
V80
V81
V82
P83
V84
P85
V86
P87
V88
V89
V90
P91
Cavaglione
Scolina
Baracche
Baracca
Basamento in CLS
Linea Elettrica AT
(911451)
Met. Sansepolcro-Foligno
DN 250 (10") - MOP 70 (35) bar
in dimissione
vicinale
Strada
Sasso
S.Rocco
di
COM. DI CITTA' DI CASTELLO (PG)
F.133

PK 19+767

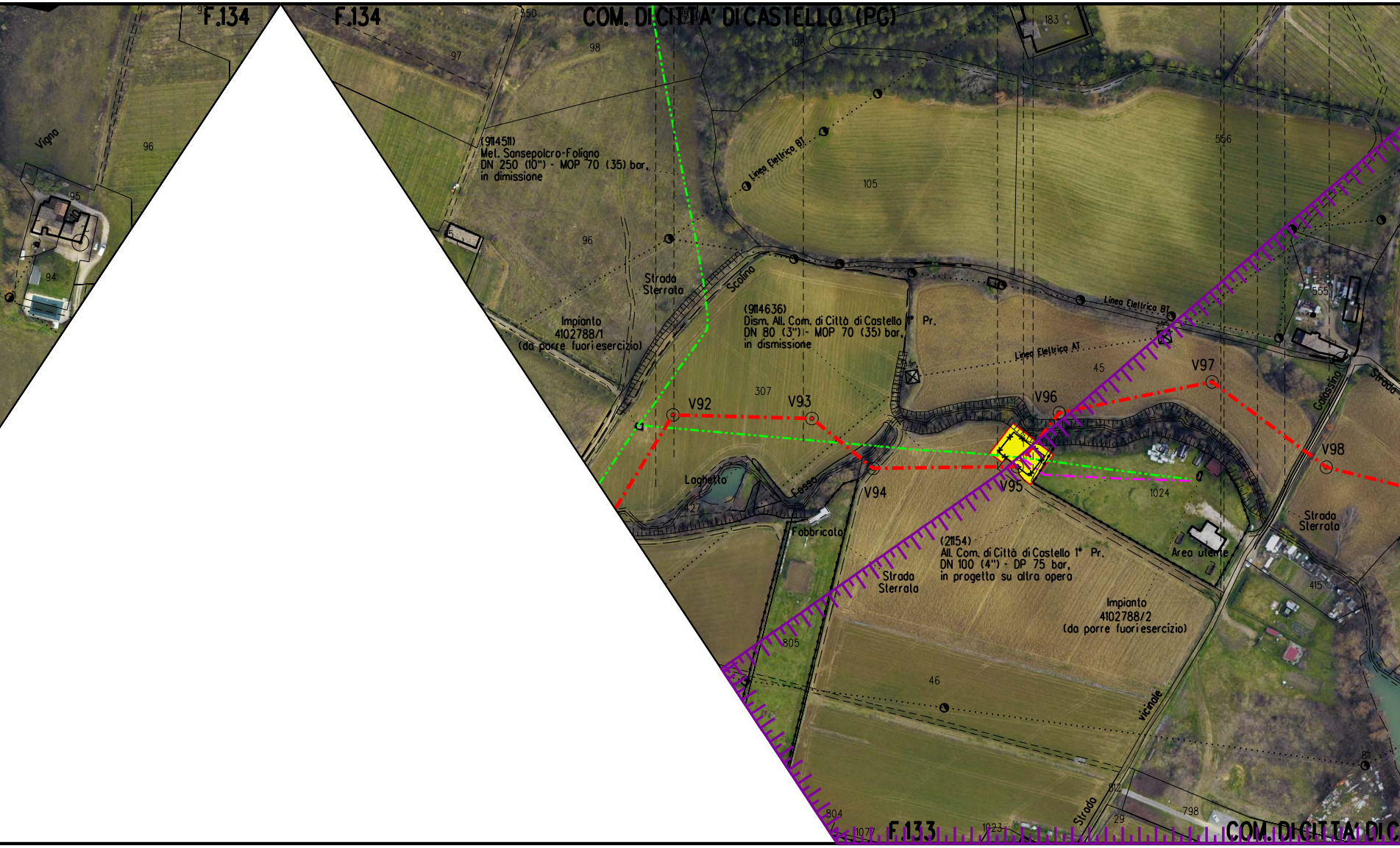
F.134
F.134
COM. DI CITTA' DI CASTELLO (PG)
550
97
98
108
183
96
Vigna
95
94
556
105
(9114511)
Met. Sansepolcro-Foligno
DN 250 (10") - MOP 70 (35) bar,
in dismissione
Linea Elettrica BT
96
Strada
Sterrata
Scolina
Impianto
4102788/1
(da porre fuori esercizio)
(9114636)
Dism. All. Com. di Città di Castello 1° Pr.
DN 80 (3") - MOP 70 (35) bar,
in dismissione
Linea Elettrica BT
Linea Elettrica AT
555
45
V97
V96
V92
307
V93
V98
Galassina
Strada
Laghetto
Fosso
V94
V95
1024
Fabbricato
Strada
Sterrata
(21154)
All. Com. di Città di Castello 1° Pr.
DN 100 (4") - DP 75 bar,
in progetto su altra opera
Area utente
Strada
Sterrala
Impianto
4102788/2
(da porre fuori esercizio)
415
805
46
vicinale
811
812
Strada
798
29
804
1077
F.133
1023
COM. DI CITTA' DI C

TRONCO N. 2

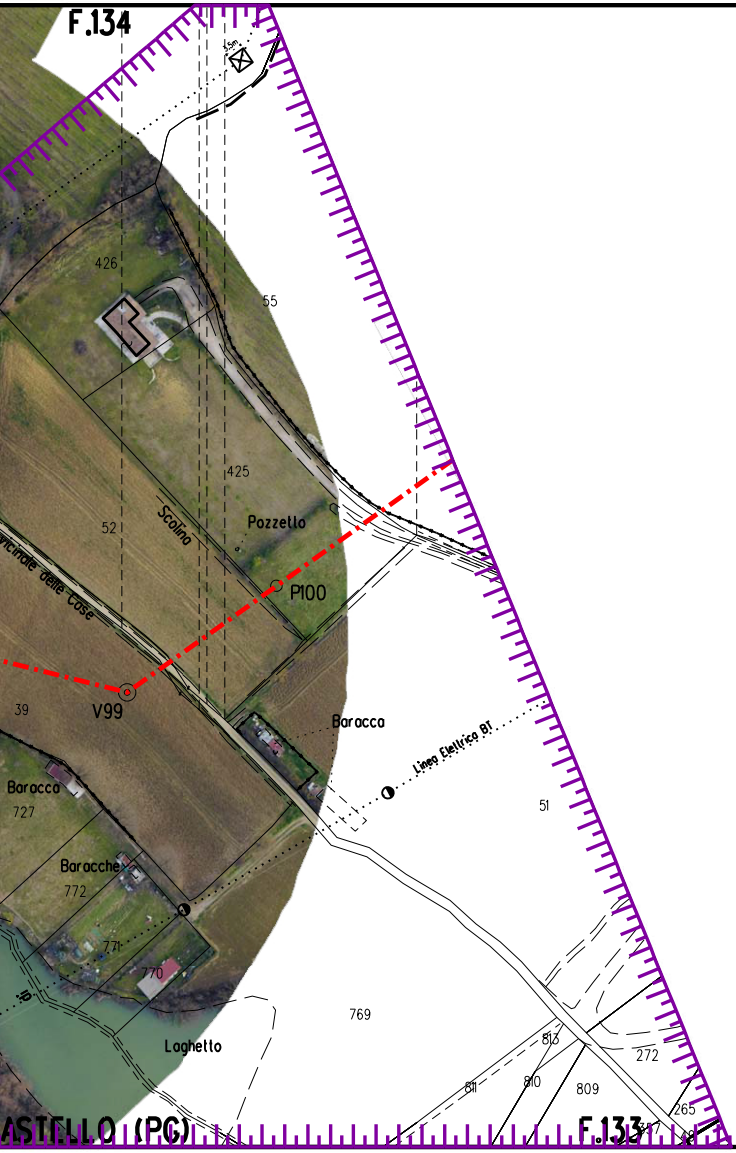

F.134
426
55
425
52
Scolina
Pozzello
vicinale delle Case
P100
V99
39
Barocca
Linea Elettrica BT
51
Baracca
727
Baracche
772
771
770
769
Laghetto
813
811
810
809
272
265
F.133
ASTELLO (PG)

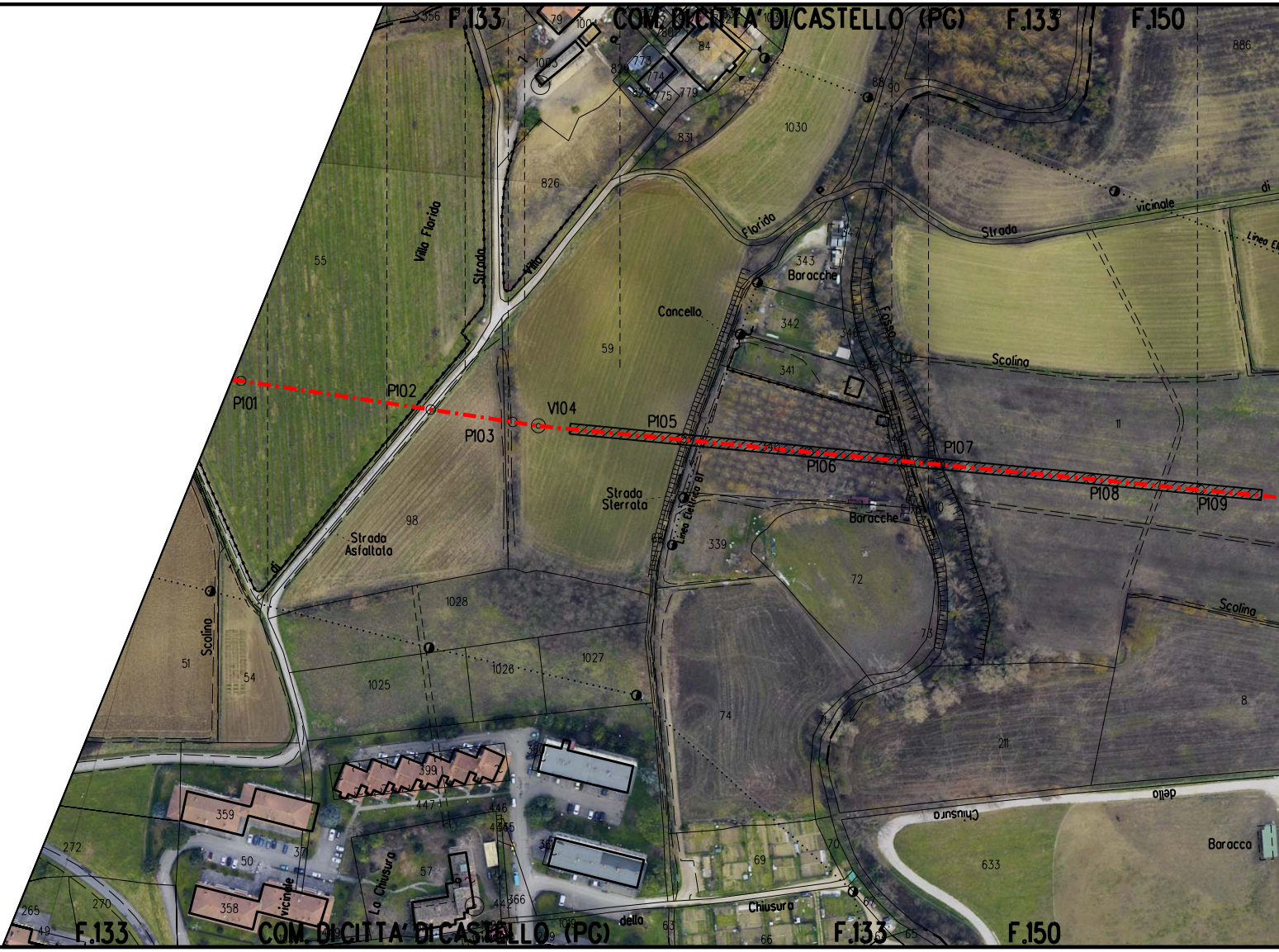

F.133
COM. DI CITTA' DI CASTELLO (PG)
F.133
F.150
886
1030
826
831
Villa Florida
Strada
Villa
55
Florida
343
Baracche
342
341
Cancello
59
P101
P102
P103
V104
P105
P106
P107
P108
P109
Strada
vicinale
di
Scolina
11
Fosso
Strada Sterrata
Linea Elettrica BT
Baracche
339
72
98
Strada Asfaltata
1028
1027
1026
1025
51
54
Scolina
74
73
211
8
359
399
447
380
358
50
57
La Chiusura
vicinale
272
270
265
69
70
Chiusura
della
633
Baracca
66
63
F.133
F.150
COM. DI CITTA' DI CASTELLO (PG)

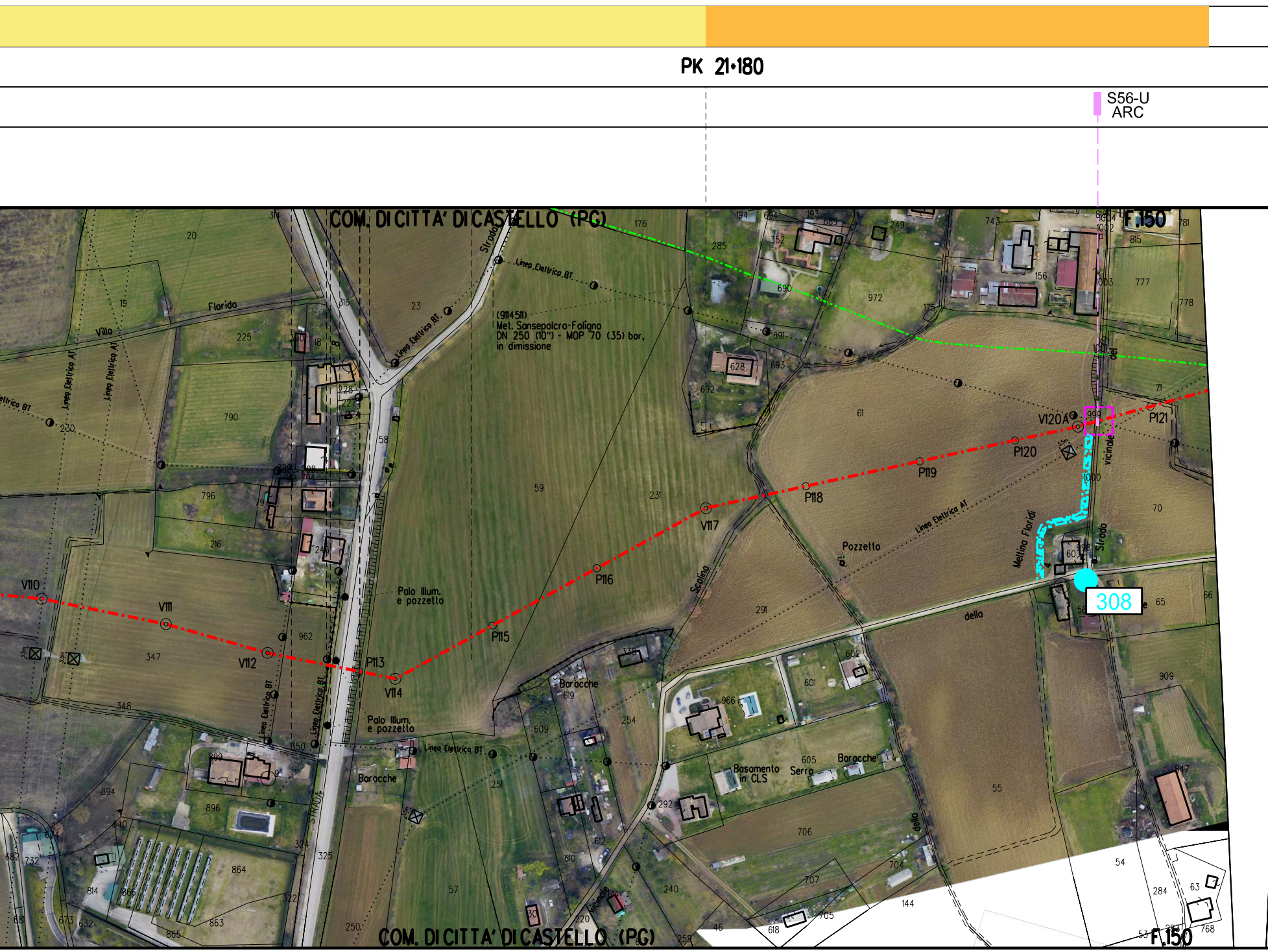

PK 21•180
S56-U
ARC
COM. DI CITTA' DI CASTELLO (PG)
F.150
Strada
Linea Elettrica BT
Linea Elettrica AT
Florido
Villo
(9114511)
Met. Sansepolcro-Foligno
DN 250 (10") - MOP 70 (35) bar,
in dimissione
V110
V111
V112
P113
V114
P115
P116
V117
P118
P119
P120
V120A
P121
308
Palo Illum.
e pozzetto
Pozzetto
Baracche
Basamento
in CLS
Serra
Scolina
Strada
vicinale
del
della
Mettina Floridi
STRADA
Vicinale
3,5m
20
19
314
316
23
176
225
300
18
8
228
227
221
790
230
58
17
799
98
795
794
796
797
14
216
246
59
231
962
347
348
350
899
9
894
896
840
624
682
732
814
866
864
324
325
322
863
865
673
632
681
250
57
619
338
609
254
251
612
610
614
220
30
240
292
46
259
618
705
707
704
706
605
601
602
966
291
144
55
54
53
284
287
63
768
847
909
65
66
56
60
998
1000
999
1001
70
71
1003
1004
1002
818
815
781
777
778
743
156
249
972
175
193
689
694
194
352
285
690
691
693
628
692
61
COM. DI CITTA' DI CASTELLO (PG)

F.150

PK 21+840

S57-U
ARC

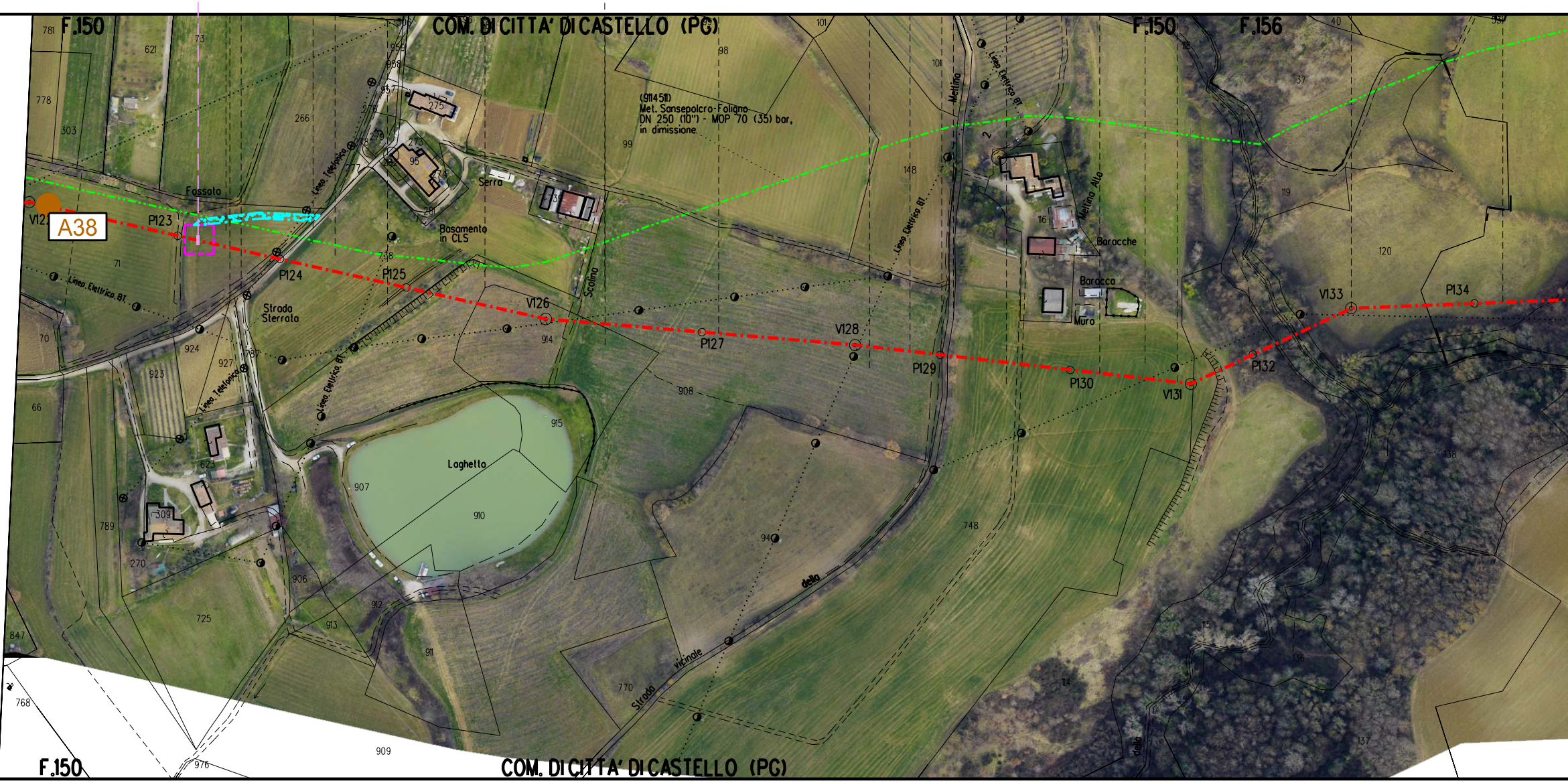
F.150
COM. DI CITTA' DI CASTELLO (PG)
F.150
F.156
(9114511)
Met. Sansepolcro-Foligno
DN 250 (10") - MOP 70 (35) bar,
in dimissione.
A38
V122
P123
P124
P125
V126
P127
V128
P129
P130
V131
P132
V133
P134
Fossato
Linea Telefonica
Linea Elettrica BT
Strada Sterrata
Serra
Basamento in CLS
Scolina
Mellina
Mellina Alta
Baracche
Baracca
Muro
Laghetto
Strada vicinale della
781
778
303
621
73
266
275
95
71
70
924
927
923
66
623
309
789
270
725
847
768
976
909
906
912
913
911
907
910
915
914
908
738
787
148
101
98
99
116
118
37
40
119
120
138
115
114
136
137
748
770
94
F.150
COM. DI CITTA' DI CASTELLO (PG)

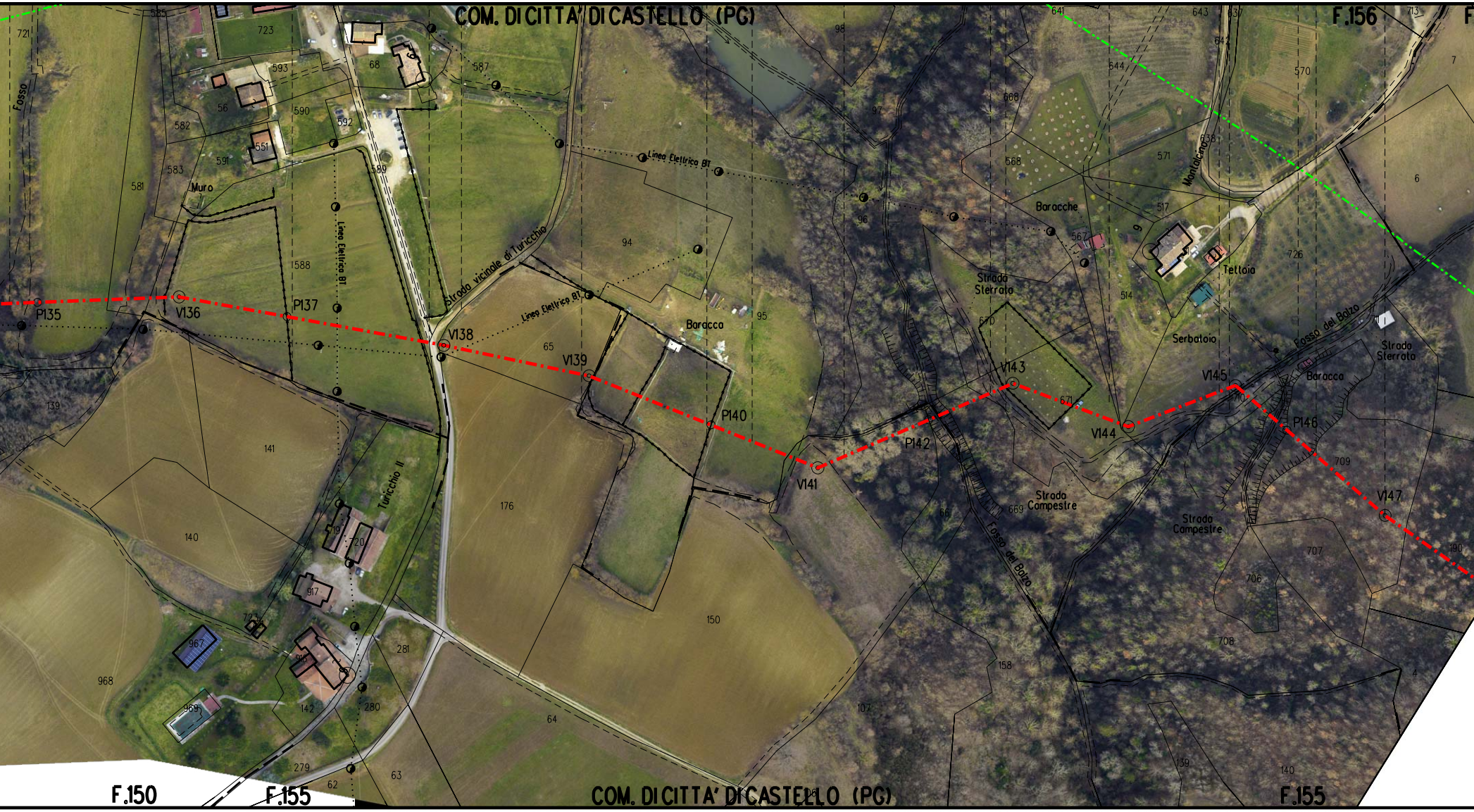
COM. DI CITTA' DI CASTELLO (PG)
F.156
F.150
F.155
F.155
COM. DI CITTA' DI CASTELLO (PG)
P135
V136
P137
V138
V139
P140
V141
P142
V143
V144
V145
P146
V147
Fosso
Muro
Linea Elettrica BT
Linea Elettrica BT
Linea Elettrica BT
Strada vicinale di Turicchio
Turicchio II
Baracca
Baracche
Strada Sterrata
Strada Sterrata
Strada Campestre
Strada Campestre
Montalcino
Tettoia
Serbatoio
Fosso del Balzo
Fosso del Balzo
Baracca
721
585
723
593
68
587
56
590
592
582
551
591
583
589
581
1588
94
65
95
98
97
96
641
643
642
644
568
571
570
517
567
726
514
670
671
669
6
7
139
141
140
176
150
720
917
967
968
969
142
281
280
279
63
62
64
158
107
709
707
706
708
140
139
4
190

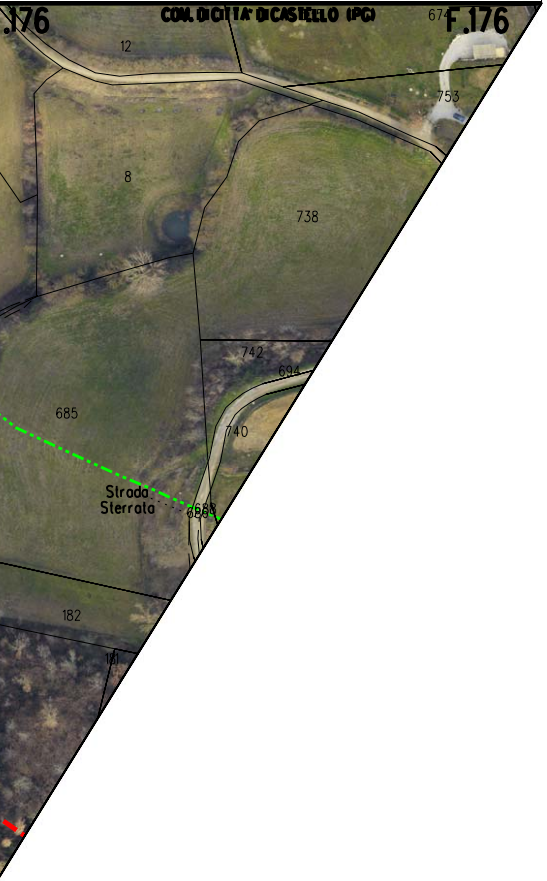

F.176
COM. DI CITTA' DI CASTELLO (PG)
674
F.176
12
753
8
738
742
694
685
740
Strada
Sterrata
668
658
182
181

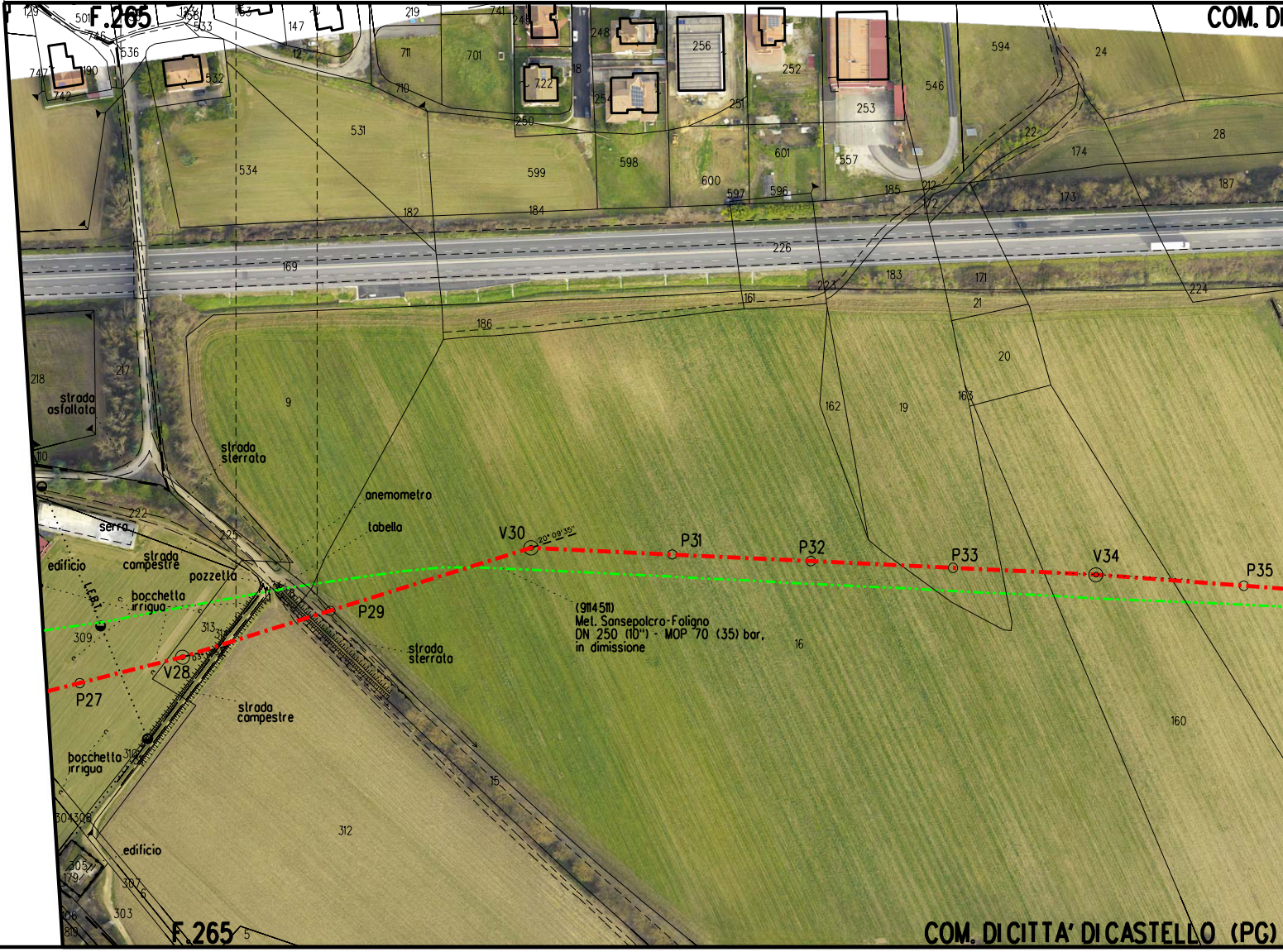

F.265
COM. DI
129
501
746
123
158
533
163
147
219
741
249
248
256
12
536
747
190
742
532
711
701
722
18
252
594
24
546
710
254
251
253
250
22
531
601
174
28
557
598
600
534
599
597
596
185
212
172
187
173
182
184
226
169
223
183
171
224
161
21
186
20
218
217
strada
asfaltata
9
162
19
163
110
strada
sterrata
anemometro
tabella
V30
20° 09' 35"
P31
P32
P33
V34
P35
222
serra
225
edificio
strada
campestre
pozzetto
LE.R.I
bocchetta
irrigua
P29
313
(9114511)
Met. Sansepolcro-Foligno
DN 250 (10") - MOP 70 (35) bar,
in dimissione
16
309
strada
sterrata
V28
P27
strada
campestre
160
bocchetta
irrigua
310
15
304
308
edificio
312
305
179
307
306
303
810
F.265
5
COM. DI CITTA' DI CASTELLO (PG)

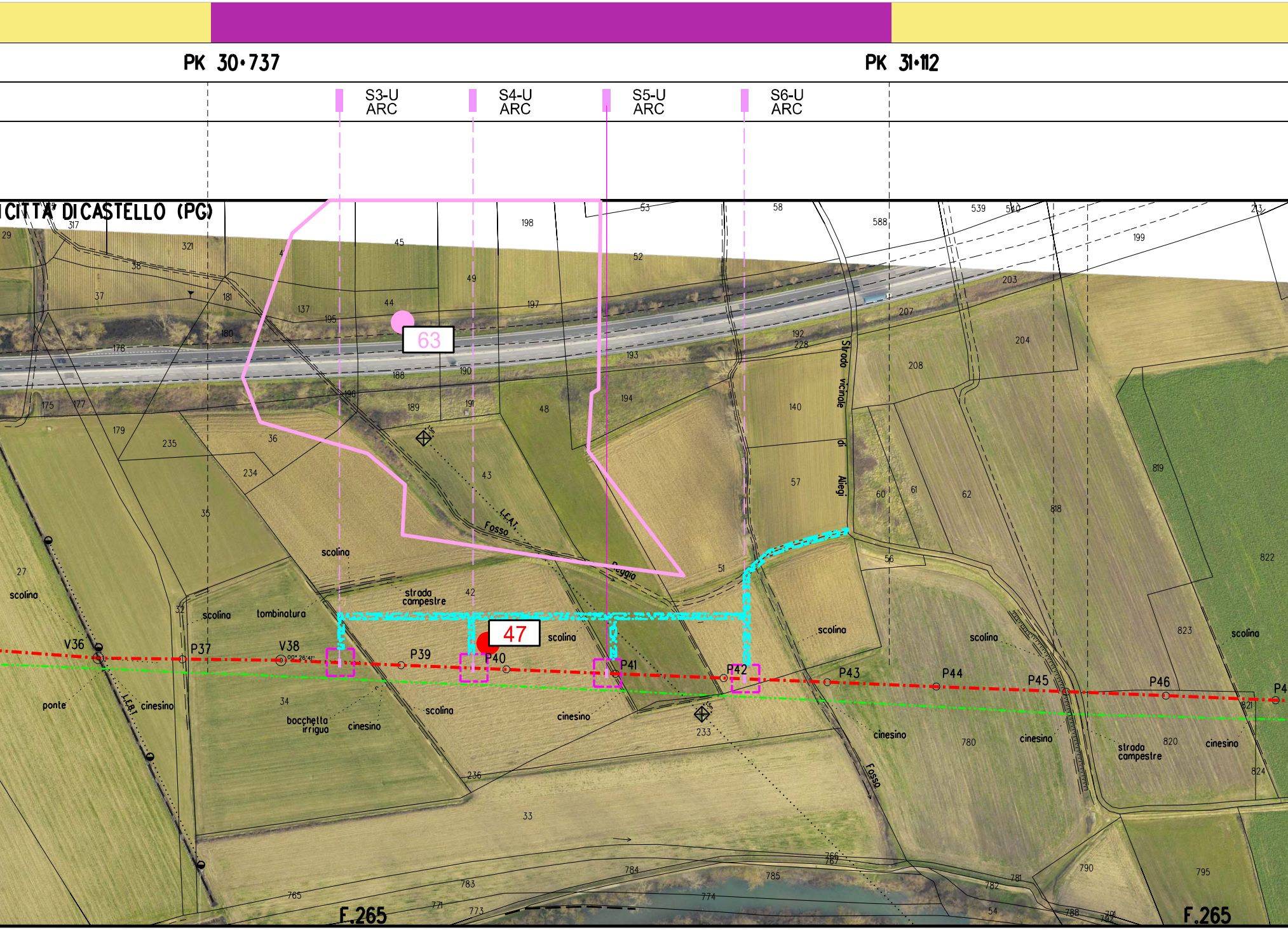
PK 30+737
PK 31+112
S3-U
ARC
S4-U
ARC
S5-U
ARC
S6-U
ARC
CITTA' DI CASTELLO (PG)
63
47
Strada vicinale di Allegi
Fosso
L.E.A.T.
Seggia
scolina
tombinatura
strada campestre
scolina
cinesino
bocchetta irrigua
ponte
L.E.A.T.
V36
P37
V38
P39
P40
P41
P42
P43
P44
P45
P46
P4
F.265
F.265
317
321
38
37
181
137
195
45
44
49
198
197
53
52
58
588
539
540
199
203
207
192
228
193
194
188
190
189
191
196
178
180
175
177
179
235
36
234
35
43
48
140
57
60
61
62
208
204
819
818
822
823
821
820
824
56
51
42
27
32
34
233
236
33
765
783
771
773
784
774
785
766
767
781
782
54
788
790
795
792
780

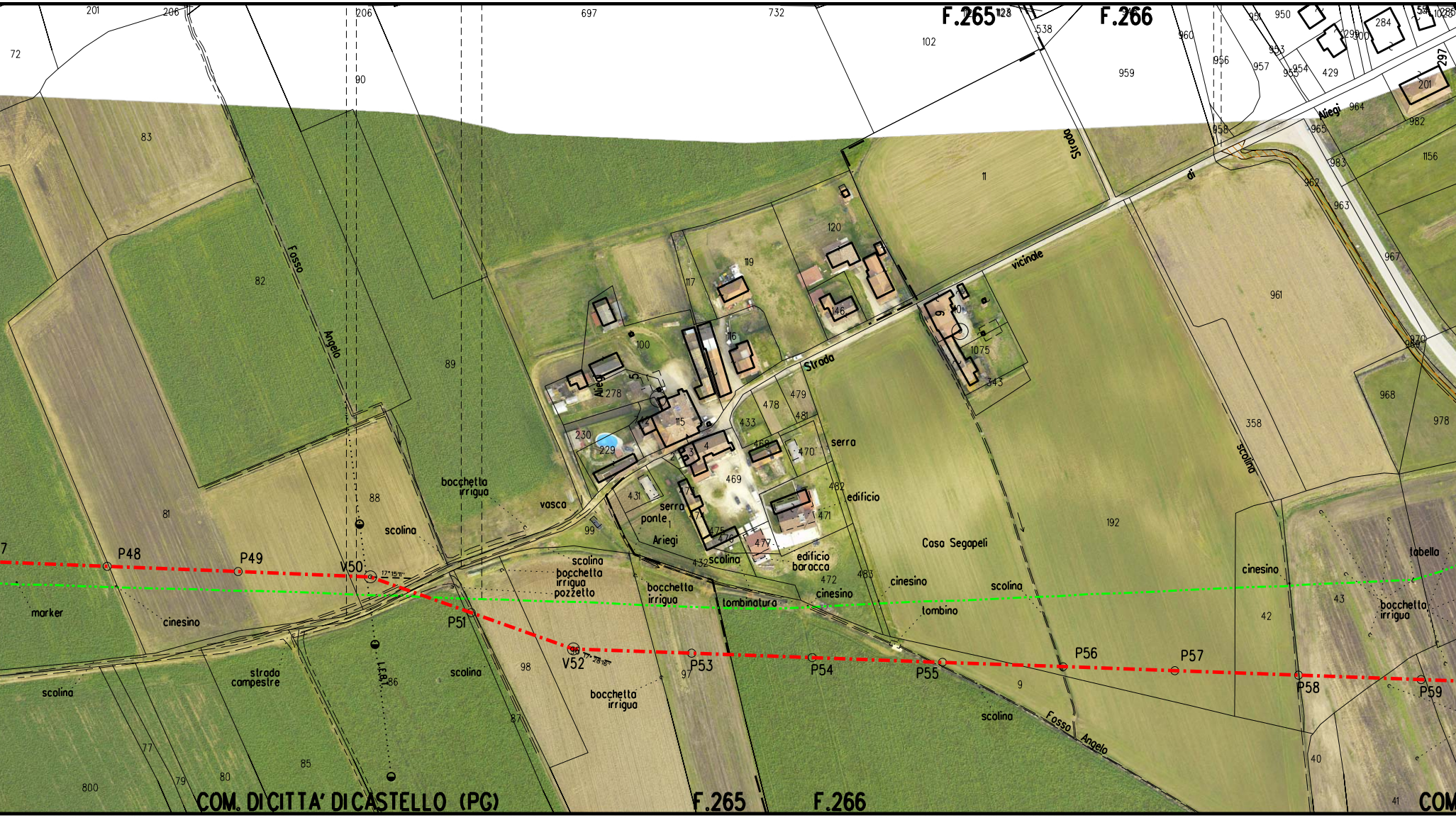
F.265
F.266
COM. DI CITTA' DI CASTELLO (PG)
F.265
F.266
Fosso Angelo
Strada vicinale di Aliegi
Strada
Aliegi
Ariegi
Casa Segopeli
P48
P49
V50
P51
V52
P53
P54
P55
P56
P57
P58
P59
marker
cinesino
strada campestre
scolina
bocchetta irrigua
vasca
ponte
serra
edificio
edificio baracca
bocchetta irrigua pozzetto
tombinatura
tombino
tabella
L.E.B.T.
83
82
81
88
89
90
99
100
115
117
119
120
146
192
358
961
959
102
697
732
206
201
72
11
9
42
43
40
41
800
77
79
80
85
86
87
97
98
968
978
1075
343
COM

TRONCO

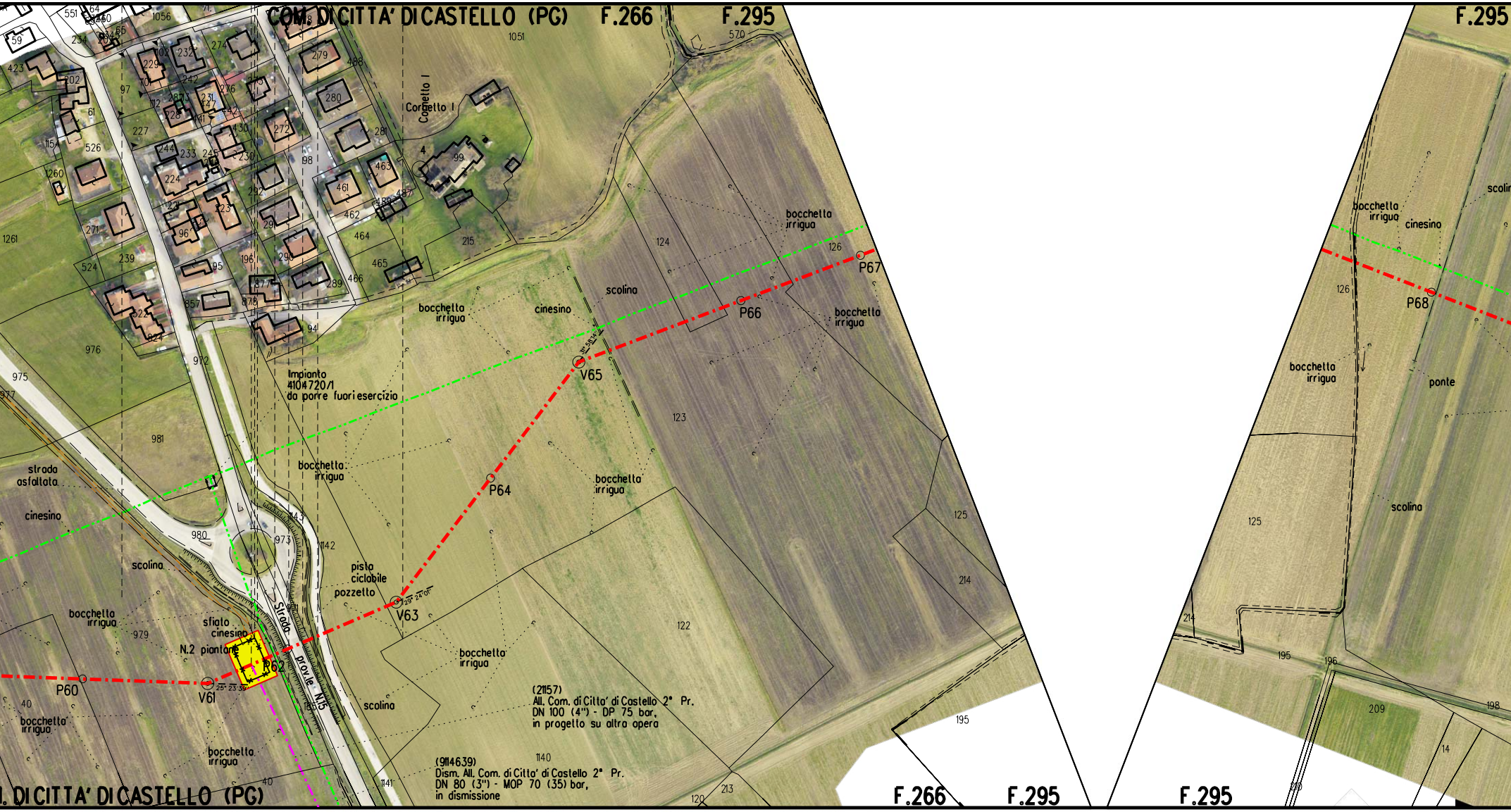
COM. DI CITTA' DI CASTELLO (PG)
F.266
F.295
F.295
Corgnetto I
Corgnetto I
1051
570
1056
551
59
234
423
202
229
232
274
279
488
97
101
242
61
276
280
227
526
226
272
281
154
233
244
245
230
98
99
260
224
463
461
1261
271
96
292
462
464
215
124
126
524
239
195
290
465
466
289
857
878
94
976
972
975
977
981
980
973
143
142
979
40
1141
1140
123
125
214
122
195
120
213
126
125
214
195
196
198
209
14
210
bocchetta irrigua
cinesino
scolina
P67
P66
P68
V65
Impianto 4104720/1 da porre fuori esercizio
strada asfaltata
P64
pista ciclabile
pozzetto
V63
29° 24' 01"
sfiato cinesino
N.2 piantone
P62
P60
V61
25° 23' 39"
Strada prov.le N.15
ponte
(21157)
All. Com. di Citta' di Castello 2° Pr.
DN 100 (4") - DP 75 bar,
in progetto su altra opera
(9114639)
Dism. All. Com. di Citta' di Castello 2° Pr.
DN 80 (3") - MOP 70 (35) bar,
in dismissione
COM. DI CITTA' DI CASTELLO (PG)
F.266
F.295
F.295

N. 3

PK 32+800

S58-U
ARC

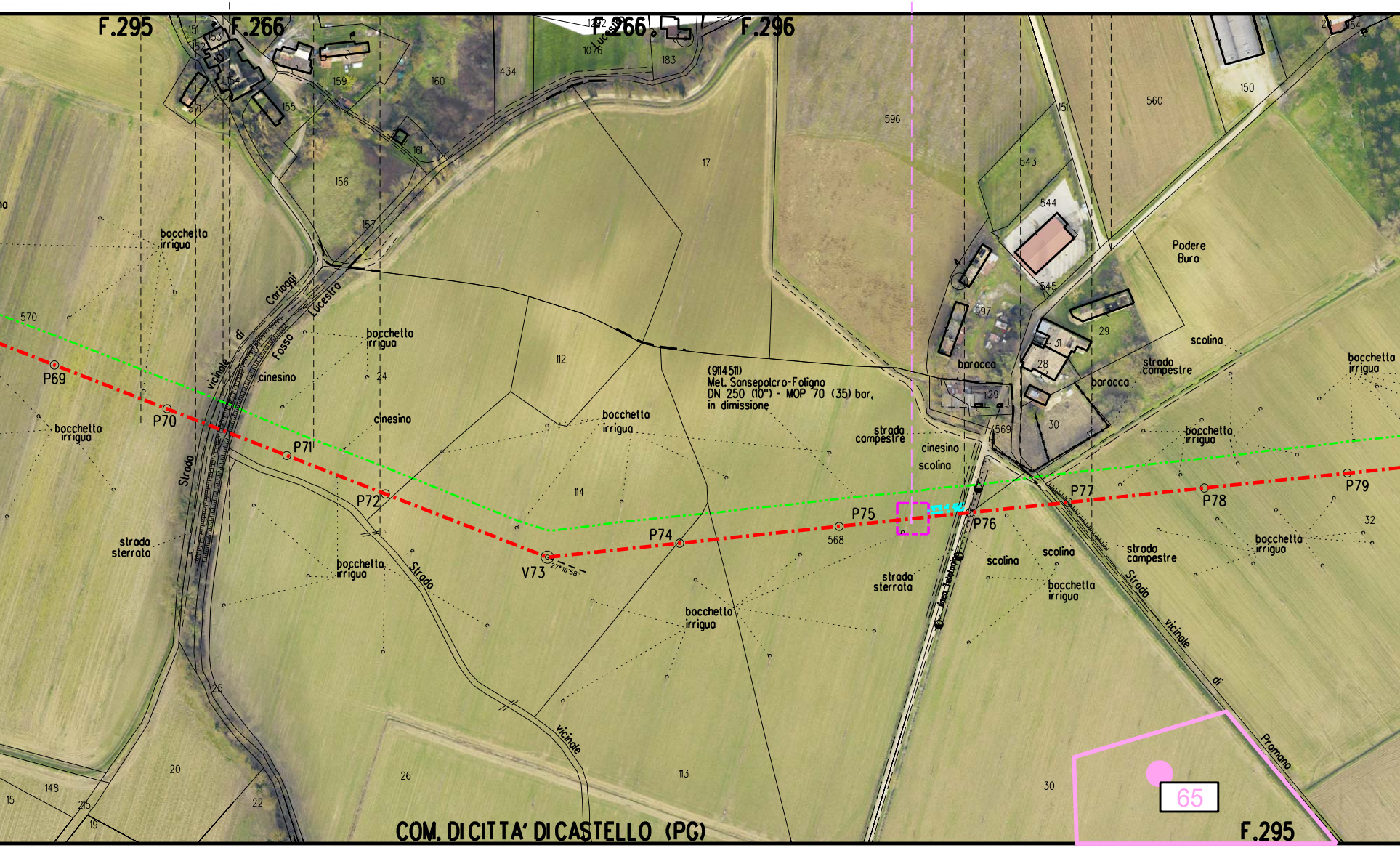
F.295
F.266
F.266
F.296
151
153
152
154
171
155
159
160
434
1076
183
161
156
157
596
17
1
151
560
150
543
544
545
597
Podere
Buro
29
31
28
baracca
129
baracca
30
569
scolina
strada
campestre
bocchetta
irrigua
570
P69
bocchetta
irrigua
P70
Strada
vicinale
di
Cariaggi
Fosso
Lucestro
cinesino
bocchetta
irrigua
24
cinesino
112
(9114511)
Met. Sansepolcro-Foligno
DN 250 (10") - MOP 70 (35) bar,
in dimissione
bocchetta
irrigua
strada
campestre
cinesino
scolina
P71
P72
114
P74
P75
568
P76
P77
P78
P79
bocchetta
irrigua
32
V73
strada
sterrata
bocchetta
irrigua
Strada
vicinale
bocchetta
irrigua
strada
sterrata
Linea Telefonica
scolina
scolina
bocchetta
irrigua
strada
campestre
bocchetta
irrigua
Strada
vicinale
di
Promano
25
20
148
15
215
19
22
26
113
30
65
F.295
COM. DI CITTA' DI CASTELLO (PG)

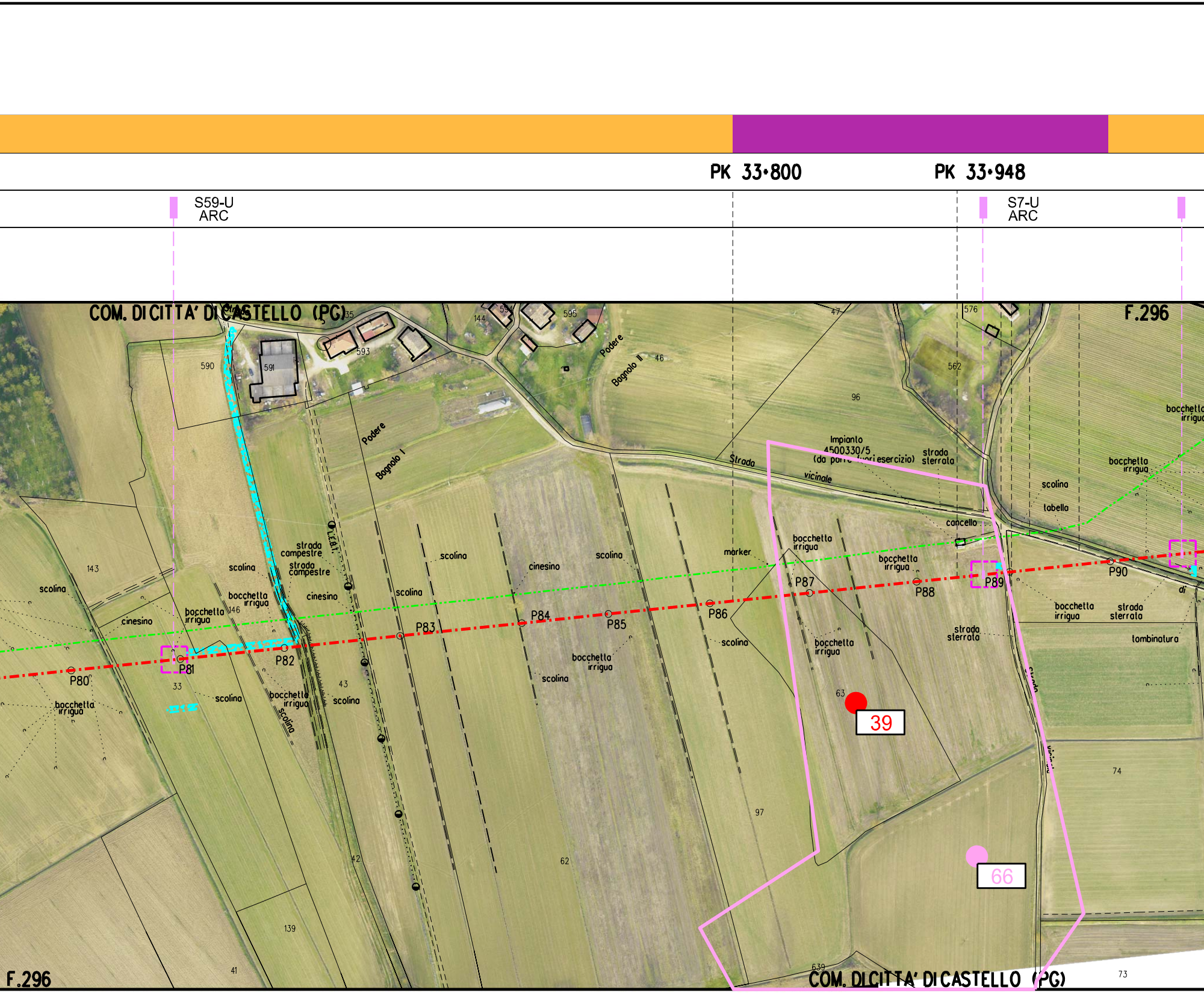
PK 33•800
PK 33•948
S59-U
ARC
S7-U
ARC
COM. DI CITTA' DI CASTELLO (PG)
F.296
590
591
593
595
144
47
576
562
96
46
Podere
Bagnolo II
Podere
Bagnolo I
Impianto
4500330/5
(da porre fuori esercizio)
strada
sterrata
Strada
vicinale
scolina
tabella
cancello
bocchetta
irrigua
marker
strada
campestre
strada
campestre
scolina
cinesino
bocchetta
irrigua
143
146
33
43
42
62
97
63
139
41
639
74
73
P80
P81
P82
P83
P84
P85
P86
P87
P88
P89
P90
L.E.B.T.
scolina
cinesino
strada
sterrata
lombinatura
39
66
F.296
COM. DI CITTA' DI CASTELLO (PG)

PK 34+114

S8-U
ARC

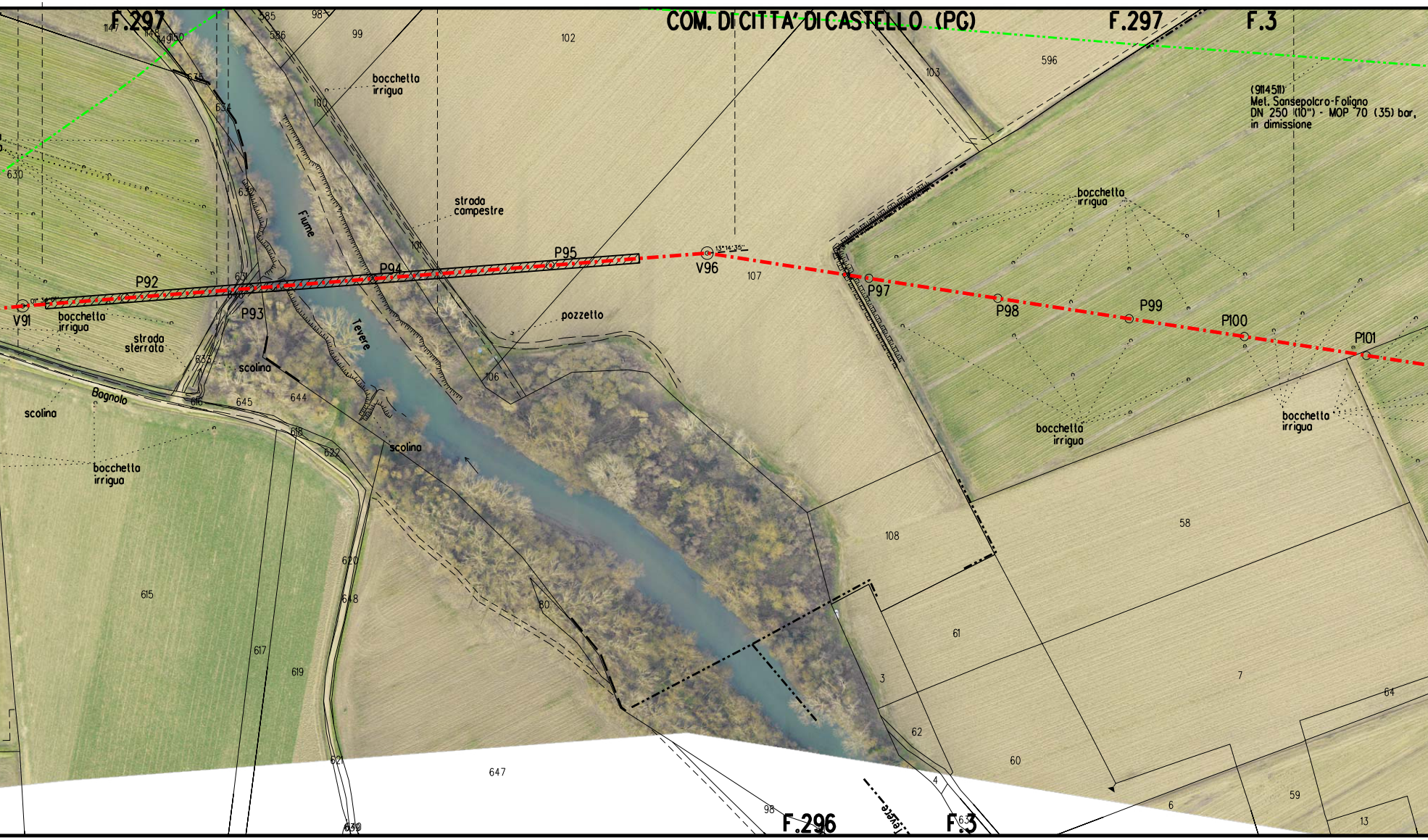
COM. DI CITTA' DI CASTELLO (PG)
F.297
F.297
F.3
F.296
F.3
(9114511)
Met. Sansepolcro-Foligno
DN 250 (10") - MOP 70 (35) bar,
in dimissione
V91
P92
P93
P94
P95
V96
P97
P98
P99
P100
P101
Fiume
Tevere
Bognolo
Tevere
bocchetta irrigua
bocchetta irrigua
bocchetta irrigua
bocchetta irrigua
bocchetta irrigua
bocchetta irrigua
strada campestre
strada sterrata
pozzetto
scolina
scolina
scolina
1147
1148
1149
1150
585
586
98
99
100
101
102
103
596
630
634
635
632
631
633
645
644
616
618
622
106
107
108
1
58
61
3
7
62
60
4
6
59
13
64
615
617
619
620
648
621
80
647
98
639

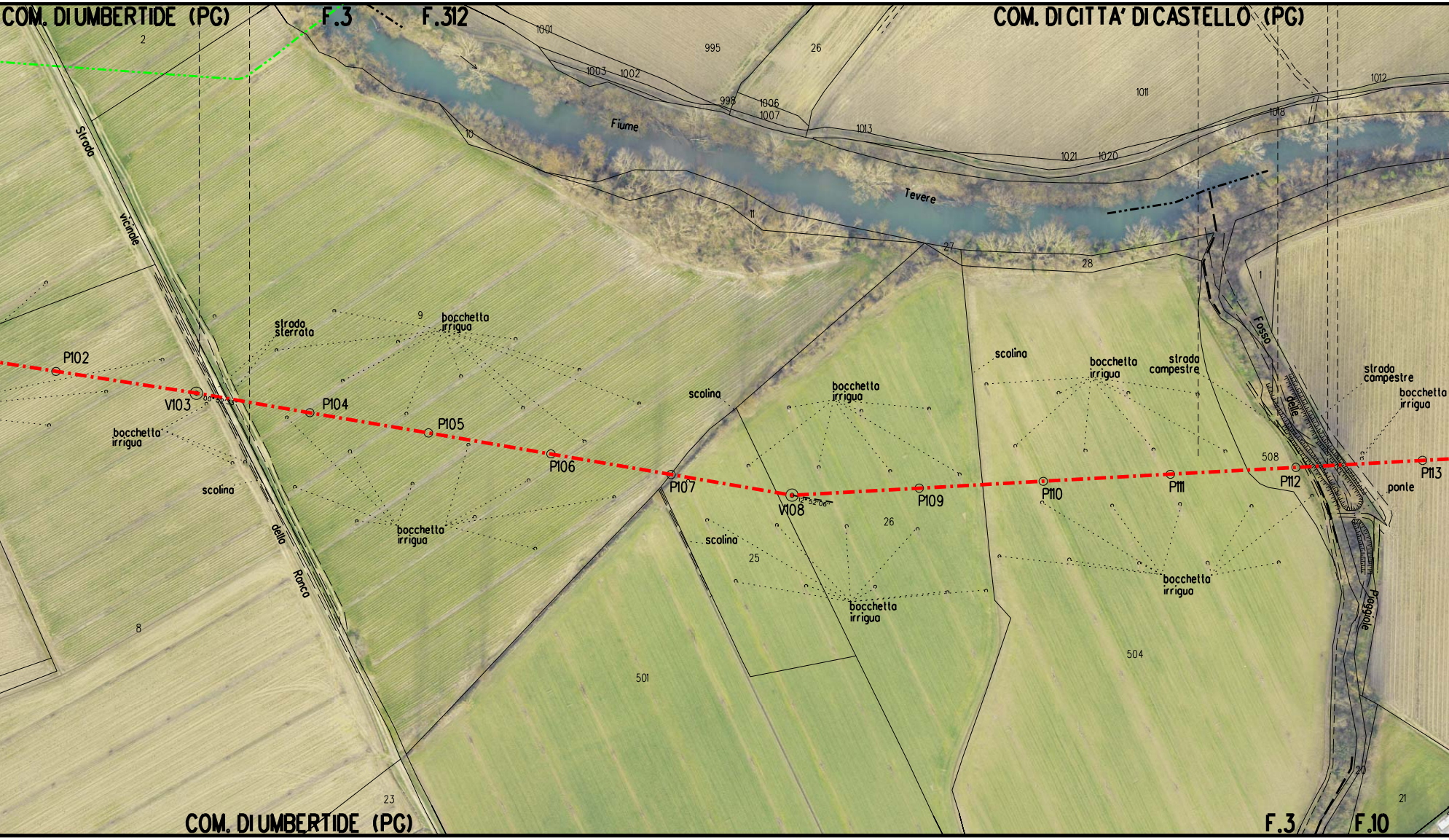
COM. DI UMBERTIDE (PG)
F.3
F.312
COM. DI CITTA' DI CASTELLO (PG)
2
1001
995
26
1003
1002
998
1006
1007
1011
1012
1018
1013
1021
1020
Fiume
Tevere
10
11
27
28
1
Strada
vicinale
della
Ranco
strada sterrata
9
bocchetta irrigua
P102
V103
P104
P105
P106
P107
V108
P109
P110
P111
P112
P113
scolina
bocchetta irrigua
scolina
scolina
bocchetta irrigua
strada campestre
strada campestre
bocchetta irrigua
Fosso
delle
Piagaiole
508
ponte
bocchetta irrigua
bocchetta irrigua
bocchetta irrigua
scolina
25
26
8
501
504
23
20
21
COM. DI UMBERTIDE (PG)
F.3
F.10

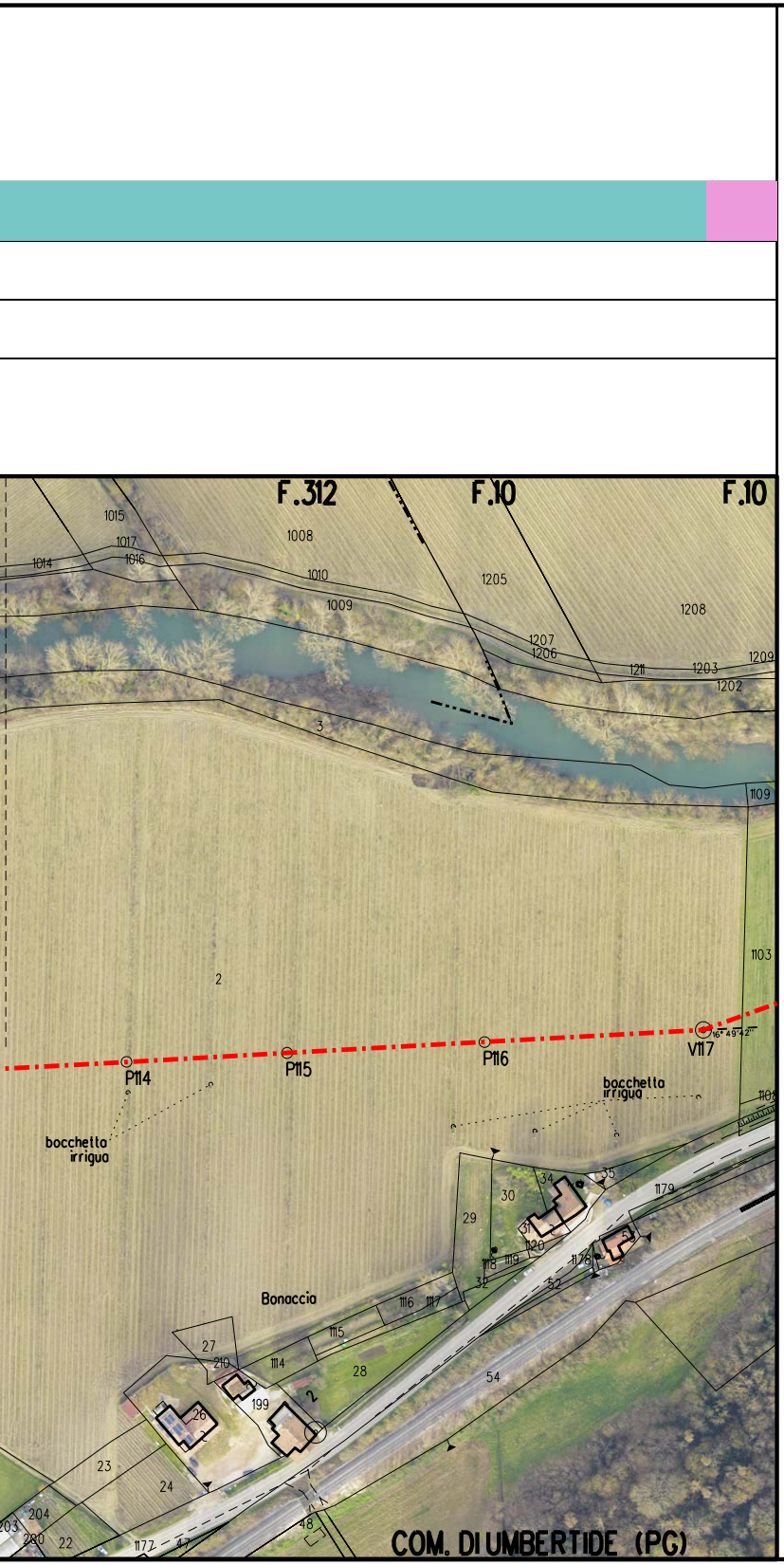
F.312
F.10
F.10
1015
1017
1016
1014
1008
1010
1009
1205
1208
1207
1206
1211
1203
1202
1209
3
1109
1103
2
P114
P115
P116
V117
16°49'42''
bocchetta irrigua
bocchetta irrigua
1108
34
35
30
29
31
120
1179
118
119
1178
32
52
Bonaccia
116
117
115
27
210
114
28
54
199
26
23
24
204
203
280
22
1177
47
48
COM. DI UMBERTIDE (PG)

LEGENDA

🟨	Area impianto

SIMBOLI DI LINEA

—·—·—	Metanodotto in progetto
—·—·—	Metanodotti in esercizio
—·—·—	Metanodotti in progetto in altre opere
—··—··—	Metanodotti da dismettere
▨	Gallerie, Tunnel, Mini-Microtunnel, Raise Boring, T.O.C. e Direct Pipe.
◎ Vn	Vertice
○ Pn	Picchetto
S-- ARC	Sondaggio per indagine archeologica preventiva
⬚	Area Lavoro Saggio dim. 15m x 15m
● X	Siti Archeologici C.A.U.
● X	Siti Archeologici P.T.C.P. Perugia
● X	Aree positive Survey
⊥⊥⊥⊥⊥	Segni di centuriazione accertati
— — —	Aree con segni di centuriazione
▨	Strada di accesso all'area del saggio archeologico
☐ X	Zone di interesse archeologico di cui al alrt. 142 lett. m, D.Lgs. 42/2004

GRADI DI POTENZIALE E RISCHIO ARCHEOLOGICO

■	0 - Potenziale Nullo, Rischio nullo
■	1 - Potenziale improbabile, Rischio inconsistente
■	2 - Potenziale mollto basso, Rischio molto basso
■	3 - Potenziale basso, Rischio basso
■	4 - Potenziale controverso, Rischio medio
■	5 - Potenziale indiziato, Rischio medio
■	6 - Potenziale indiziato da dati topografici o da osservazioni remote, Rischio molto basso
■	7 - Potenziale indiziato da ritrovamenti materiali localizzati, Rischio medio alto
■	8 - Potenziale pluri-indiziato, Rischio alto
■	9 - Potenziale certo-non delimitato, Rischio esplicito
■	10 - Potenziale certo, Rischio esplicito

Il presente disegno e' di proprieta' aziendale - La societa' 'tutelera' i propri diritti a termine di legge.

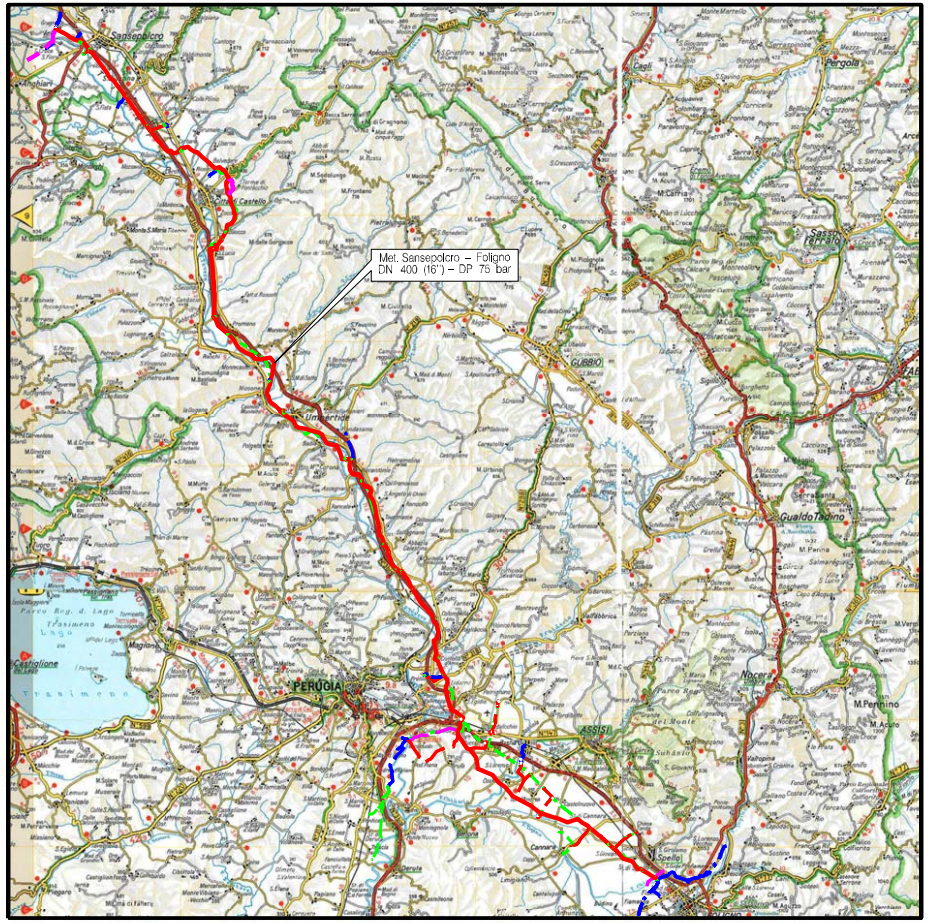
Met. Sansepolcro – Foligno DN 400 (16") – DP 75 bar
PERUGIA

COROGRAFIA

Nei Comuni di CITTA' DI CASTELLO (PG), COM. DI UMBERTIDE (PG)

Rev.	Data	Descrizione	Disegn.	Contr.	Approv.
0	16/03/2022	EMISSIONE PER AUTORIZZAZIONE UNICA 327	TATANI	BATTISTI	LUMINARI

Proprietario: snam

Progettista: COMIS consulenza materiali - ispezioni - saldatura progettazione-direzione lavori

Disegno: NR/20047-PG-33E-ARC200

Impianto: Met. Sansepolcro - Foligno DN 400 (16") - DP 75 bar
Provincia di Perugia
Tronco 2: da PK 19+541 a PK 19+767; da PK 21+180 a PK 21+840
Tronco 3: da PK 30+737 a PK 31+112; da PK 32+800 a PK 33+800; da PK 33+948 a PK 34+114

Revisione 0

Comm. NR/20047/R-L01

Cod.tec. 21105

PLANIMETRIA CATASTALE
CON AREA SOTTOPOSTA A SONDAGGI

Scala 1:2000