DATI TECNICI FUNZIONALI

RISCHIO ARCHEOLOGICO	
PROGRESSIVE	
AREA VERIFICA ARCHEOLOGICA	

DATI CARATTERISTICI

DATI DI COSTRUZIONE

PRESSIONE DI PROGETTO bar 75.0
PRESSIONE MASSIMA DI ESERCIZIO (MOP) 70.0 (35.0) bar
GRADO DI UTILIZZAZIONE DICHIARATO f - 0.72

REALIZZATO IN CONFORMITA' AL D.M. 17/04/2008

RIVESTIMENTO GIUNTI DI SALDATURA

DATI GENERALI

DN 400 (16") SP 11.1 [UNI-EN]

PLANIMETRIA 1:2000

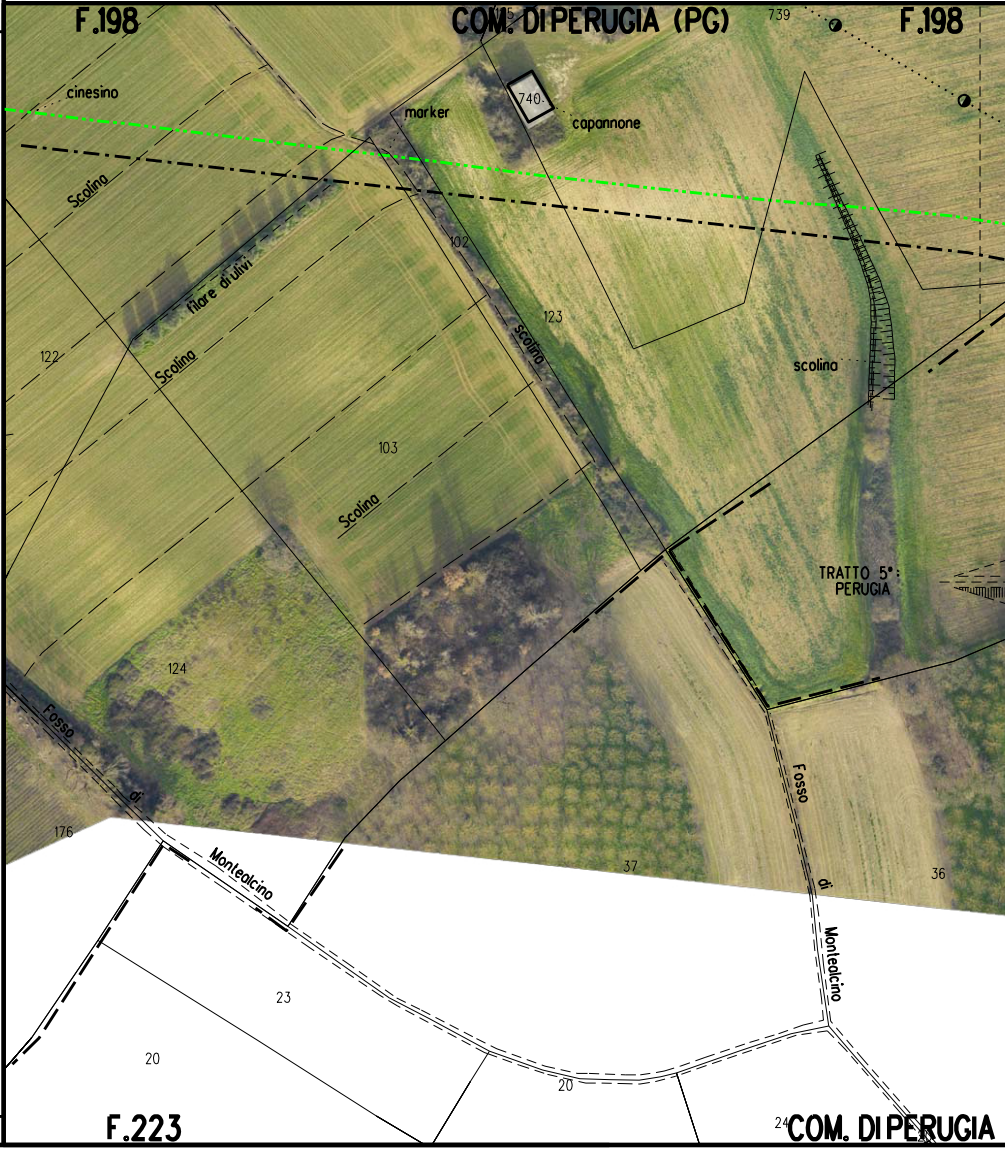
F.198
COM. DI PERUGIA (PG)
739
F.198
cinesino
marker
740
capannone
Scolina
102
filare di ulivi
123
Scolina
scolina
122
Scolina
103
Scolina
TRATTO 5°: PERUGIA
124
Fosso di Monteolcino
Fosso di Monteolcino
176
37
36
23
20
20
F.223
24
COM. DI PERUGIA

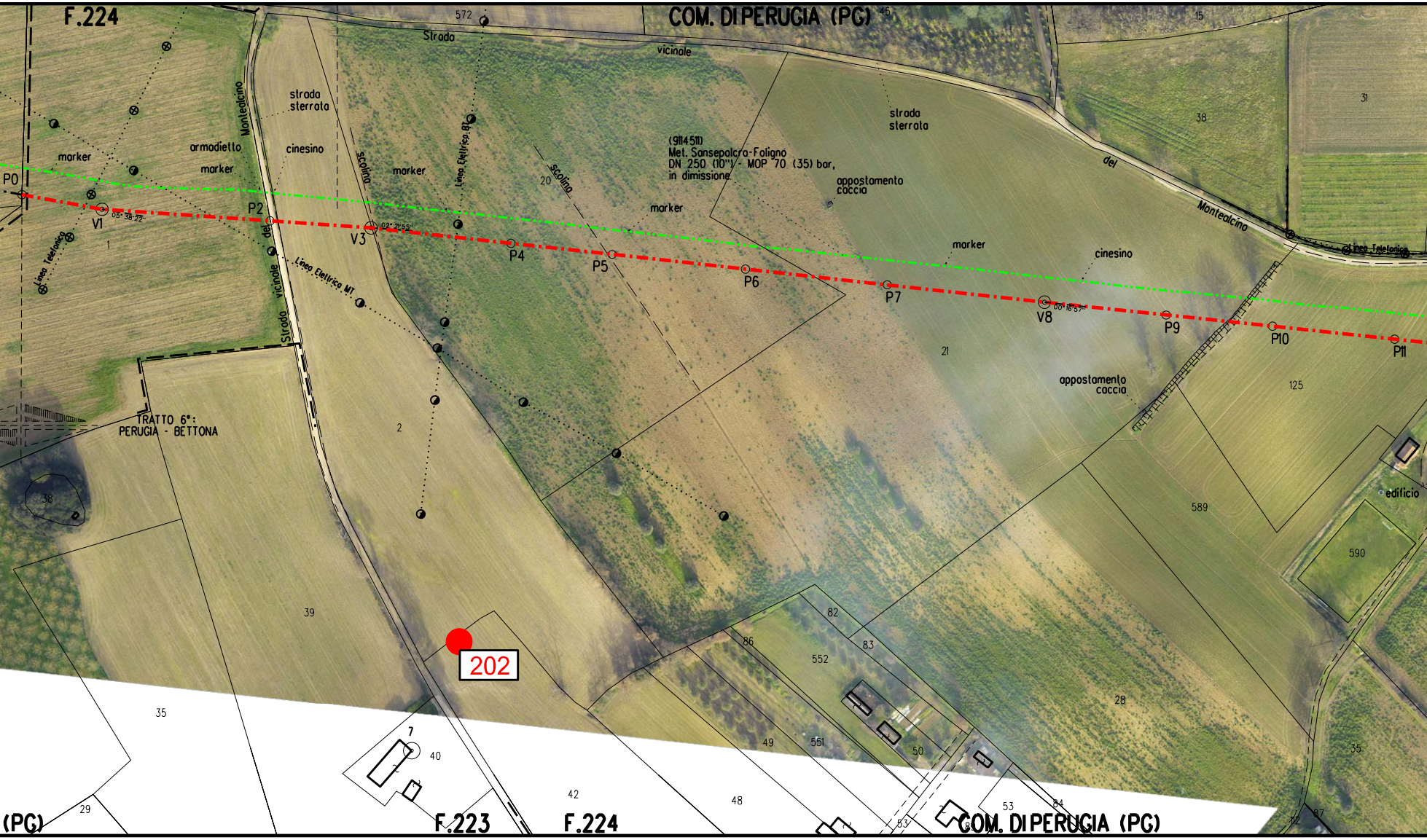
F.224
COM. DI PERUGIA (PG)
572
45
15
Strada
vicinale
del
Montealcino
strada
sterrata
strada
sterrata
Montealcino
armadietto
marker
marker
marker
marker
marker
cinesino
cinesino
scolina
scolina
Linea Elettrica BT
Linea Elettrica MT
Linea Telefonica
Linea Telefonica
Strada vicinale del Montealcino
(9114511)
Met. Sansepolcro-Foligno
DN 250 (10") - MOP 70 (35) bar,
in dismissione
appostamento
caccia
appostamento
caccia
P0
V1
05° 38' 22"
P2
V3
02° 2' 55"
P4
P5
P6
P7
V8
00° 16' 57"
P9
P10
P11
TRATTO 6°:
PERUGIA - BETTONA
1
2
20
21
38
31
125
589
590
edificio
38
39
35
202
82
83
86
552
28
49
551
50
40
7
42
48
53
54
35
29
12
37
(PG)
F.223
F.224
COM. DI PERUGIA (PG)

PK 70•540

S9-U
ARC

S10-U
ARC

S11-U
ARC

S12-U
ARC

S60-U
ARC

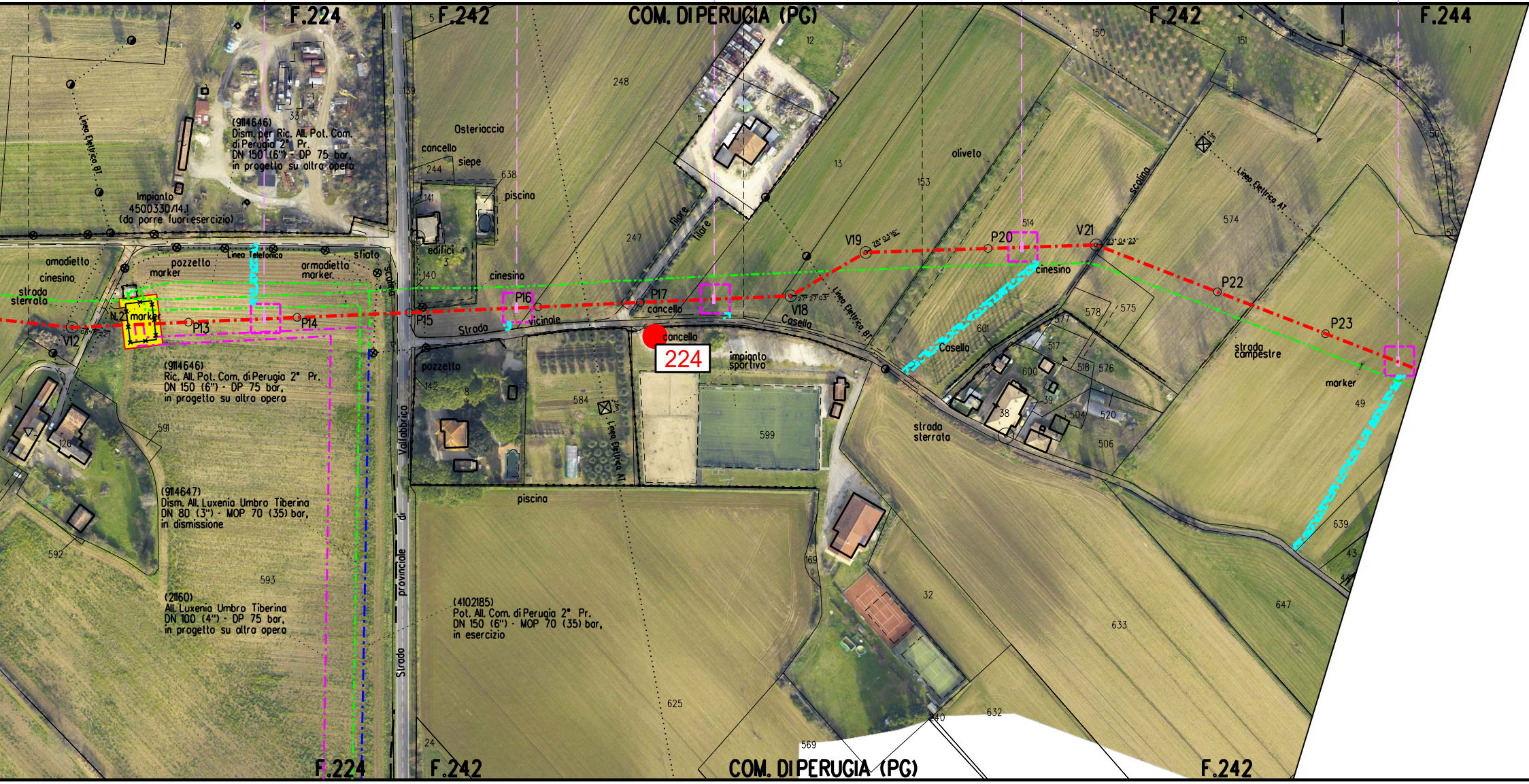
F.224
F.242
COM. DI PERUGIA (PG)
F.242
F.244
(9114646)
Dism. per Ric. All. Pot. Com. di Perugia 2° Pr.
DN 150 (6") - DP 75 bar,
in progetto su altra opera
Linea Elettrica BT
Impianto
4500330/14.1
(da porre fuori esercizio)
33
139
Osteriaccia
cancello
siepe
244
638
piscina
141
edifici
3
140
248
11
12
13
153
filare
filare
247
oliveto
150
151
16
1
50
51
514
574
Linea Elettrica AT
scolina
amadietto
cinesino
strada
sterrata
pozzetto
marker
Linea Telefonica
armadietto
marker
sfiato
scolina
N.2
marker
V12
P13
P14
P15
P16
vicinale
Strada
cinesino
P17
cancello
V18
27° 27' 03"
Casella
Linea Elettrica BT
V19
28° 03' 18"
P20
V21
23° 04' 23"
cinesino
P22
P23
strada
campestre
marker
49
578
575
577
601
Casella
517
518
576
600
39
38
504
520
506
cancello
224
impianto
sportivo
599
strada
sterrata
pozzetto
142
8
584
Linea Elettrica AT
Valfabbrica
(9114646)
Ric. All. Pot. Com. di Perugia 2° Pr.
DN 150 (6") - DP 75 bar,
in progetto su altra opera
591
126
(9114647)
Dism. All. Luxenia Umbro Tiberina
DN 80 (3") - MOP 70 (35) bar,
in dismissione
592
593
(21160)
All. Luxenia Umbro Tiberina
DN 100 (4") - DP 75 bar,
in progetto su altra opera
Strada provinciale di Valfabbrica
piscina
(4102185)
Pot. All. Com. di Perugia 2° Pr.
DN 150 (6") - MOP 70 (35) bar,
in esercizio
169
32
633
639
43
44
647
625
632
240
569
24
F.224
F.242
COM. DI PERUGIA (PG)
F.242

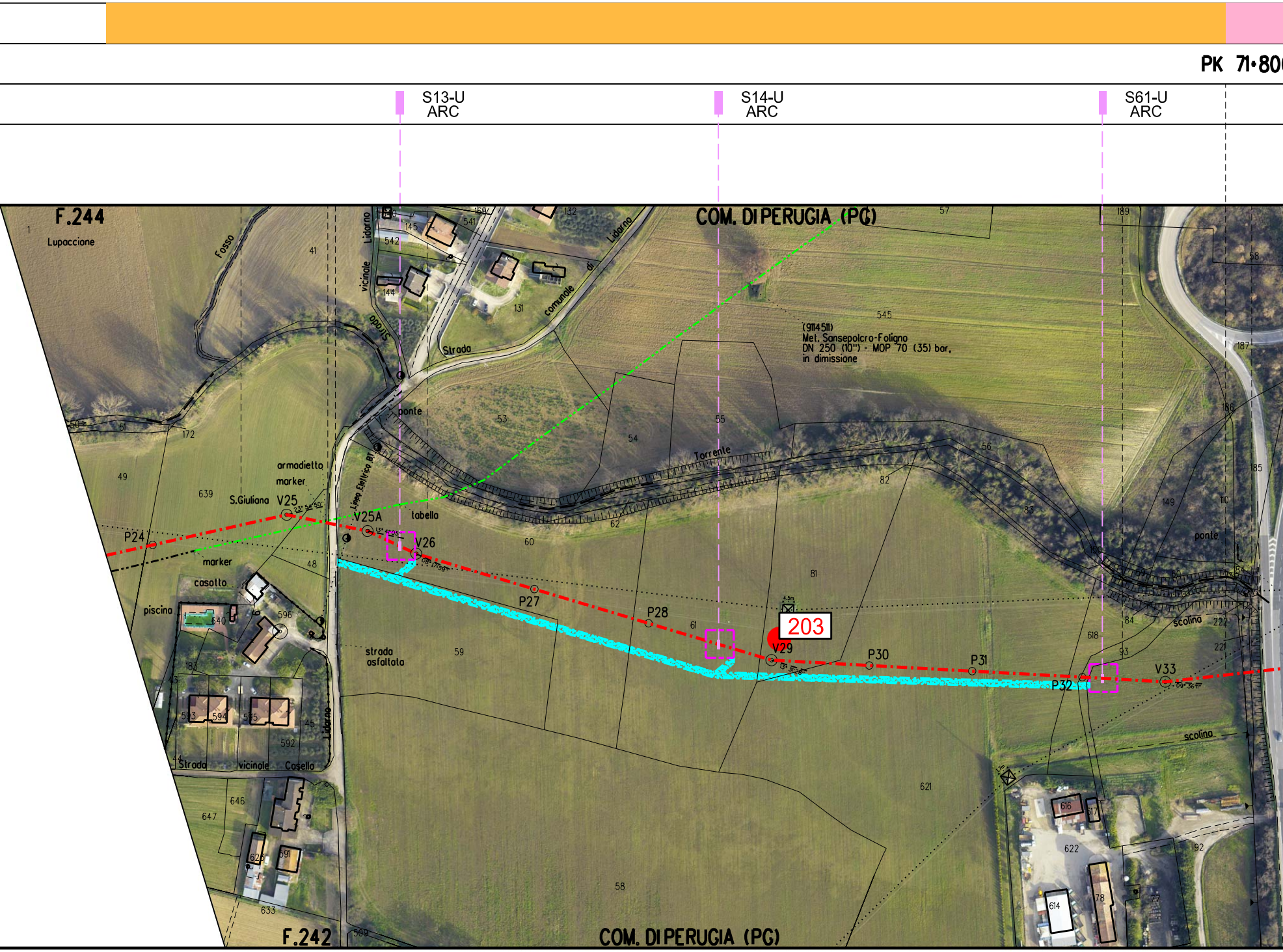
PK 71+80
S13-U
ARC
S14-U
ARC
S61-U
ARC
F.244
Lupaccione
COM. DI PERUGIA (PG)
Fosso
Lidarno
vicinale
Strada
comunale
di
Lidarno
ponte
Torrente
(911451)
Met. Sansepolcro-Foligno
DN 250 (10") - MOP 70 (35) bar,
in dimissione
armadietto
marker
S.Giuliana
V25
V25A
tabella
V26
P24
marker
casotto
piscina
P27
P28
203
V29
P30
P31
P32
V33
strada
asfaltata
Linea Elettrica BT
scolina
ponte
Strada
vicinale
Casella
Lidarno
F.242
COM. DI PERUGIA (PG)

0

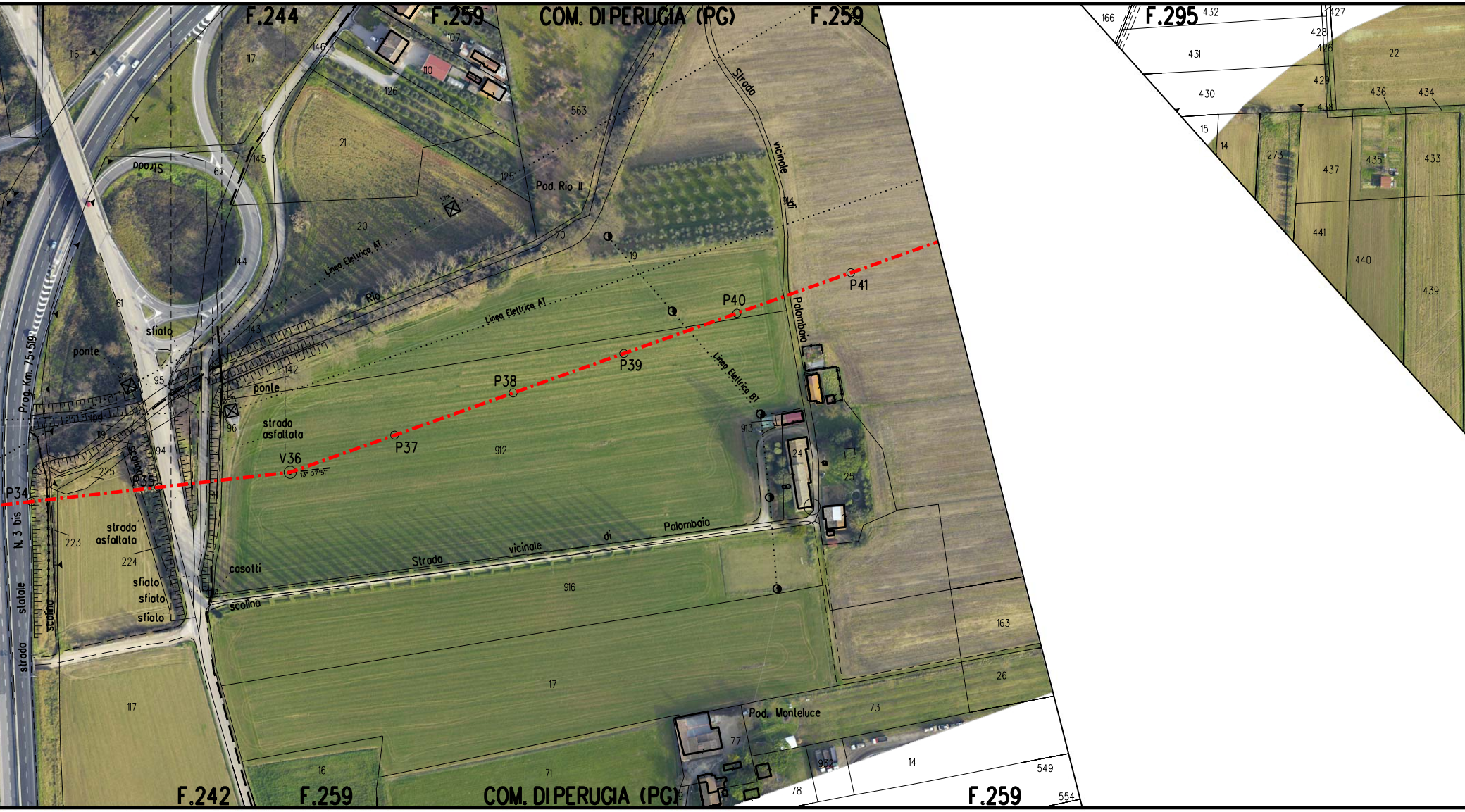
F.244
F.259
COM. DI PERUGIA (PG)
F.259
F.295
Strada
vicinale
di
Palombaia
Pod. Rio II
Linea Elettrica AT
Linea Elettrica AT
Linea Elettrica BT
Rio
Strada
sfiato
ponte
ponte
strada asfaltata
strada asfaltata
sfiato
sfiato
sfiato
scolina
scolina
cosotti
Prog. Km. 75+519
N. 3 bis
statale
strada
P34
P35
V36
P37
P38
P39
P40
P41
Strada vicinale di Palombaia
Pod. Monteluce
F.242
F.259
COM. DI PERUGIA (PG)
F.259
116
117
146
107
110
126
563
21
145
62
125
20
70
19
144
61
143
142
95
96
119
94
225
223
224
912
913
24
25
916
17
117
16
71
77
73
163
26
932
14
78
549
554
166
432
427
428
426
429
22
431
430
436
434
438
15
14
273
437
435
433
441
440
439

PK 75+092

S15-U
ARC

S16-U
ARC

S17-U
ARC

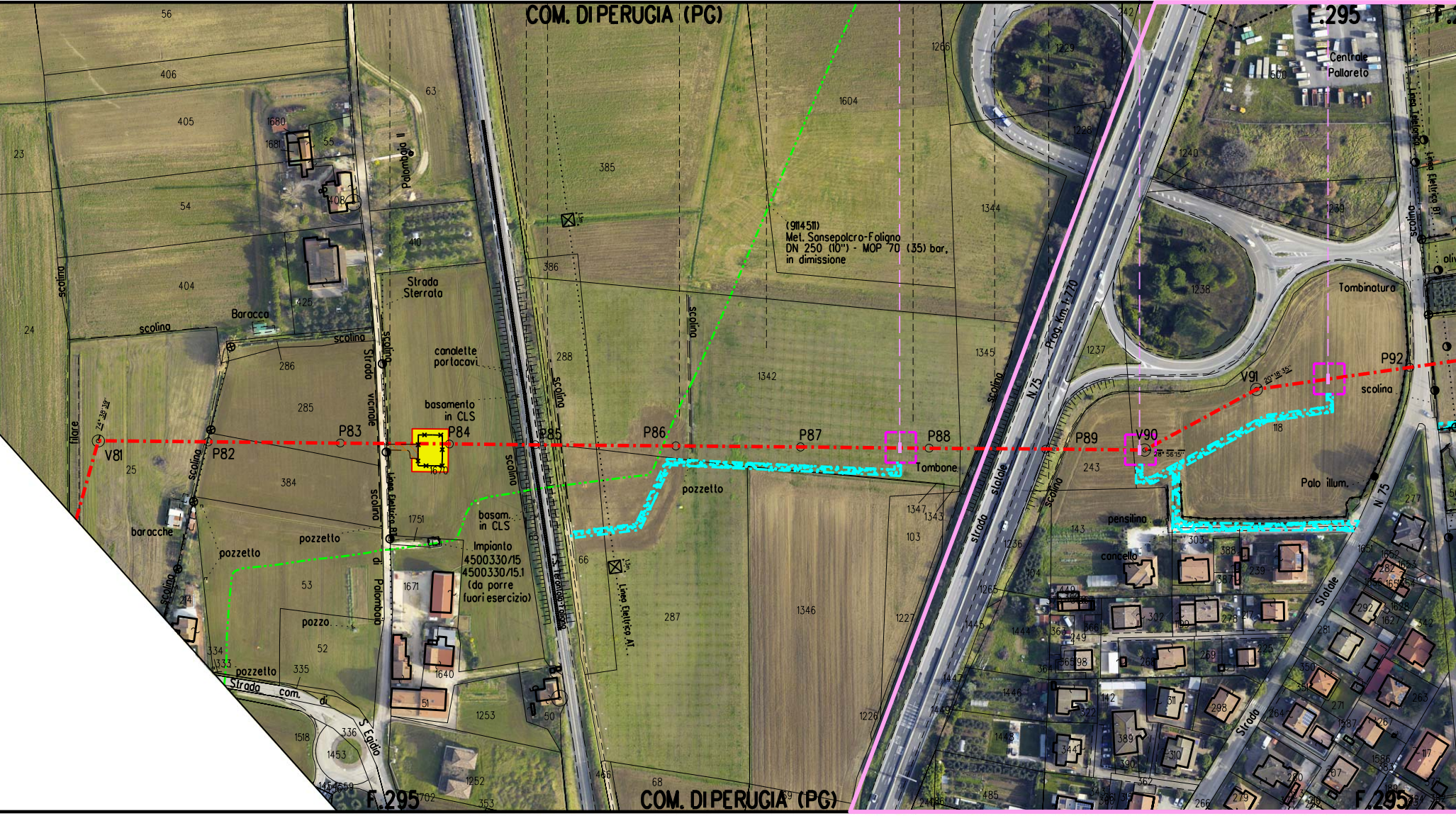
COM. DI PERUGIA (PG)
F.295
Centrale Pallareto
(9114511)
Met. Sansepolcro-Foligno
DN 250 (10") - MOP 70 (35) bar,
in dimissione
Strada Sterrata
canalette portacavi
basamento in CLS
basam. in CLS
Impianto
4500330/15
4500330/15.1
(da porre fuori esercizio)
Baracca
baracche
Strada vicinale
Strada com. di S. Egidio
Palombaio
Linea Elettrica BT
Linea Elettrica AT
Prog. Km. 1+770
N.75
Statale
Strada
Tombone
Tombinatura
pozzetto
pozzo
pensilina
cancello
Palo illum.
scolina
filare
V81
P82
P83
P84
P85
P86
P87
P88
P89
V90
V91
P92
56
406
405
23
24
63
1680
1681
55
54
408
410
404
425
286
285
384
25
1751
1671
53
52
1640
51
334
333
335
1518
336
1453
1252
1253
50
214
353
702
385
386
288
1342
287
66
68
1604
1266
1344
1345
1346
1347
1343
103
1227
1226
1229
1228
1240
1238
1237
239
500
242
243
118
143
303
388
387
302
1236
1265
1445
1444
1446
1447
1448
1449
277
1651
1652
292
281
271
263
264
298
142
389
390
310
311
279
280
207
350
351
342
1628
1627
1586
1587
COM. DI PERUGIA (PG)
F.295

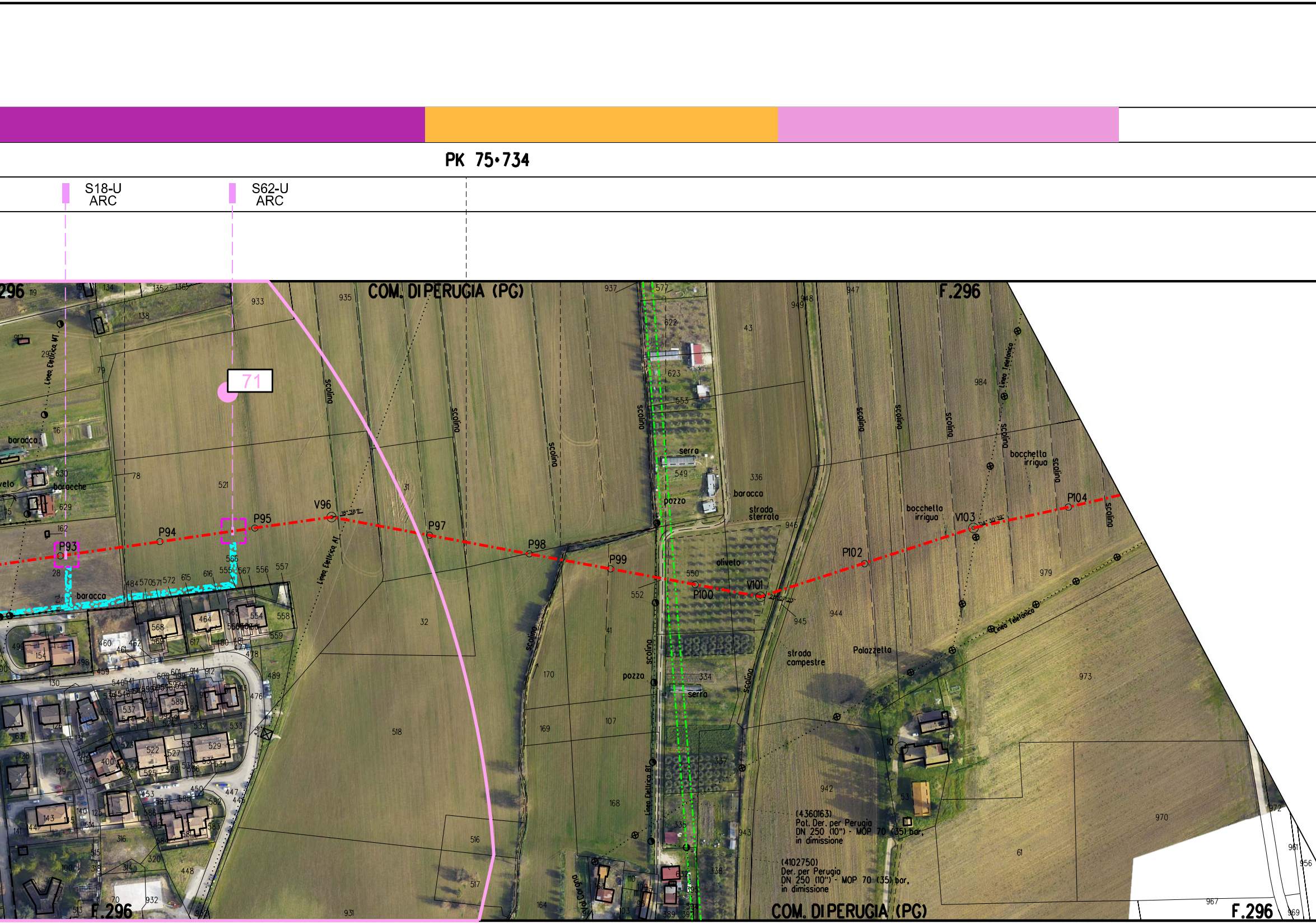
PK 75+734
S18-U
ARC
S62-U
ARC
71
COM. DI PERUGIA (PG)
F.296
296
P93
P94
P95
V96
P97
P98
P99
P100
V101
P102
V103
P104
scolina
Linea Elettrica MT
Linea Elettrica AT
Linea Elettrica BT
Linea Telefonica
baracca
baracche
serra
pozzo
pozza
oliveto
strada sterrata
strada campestre
bocchetta irrigua
Palazzetta
(4360163)
Pot. Der. per Perugia
DN 250 (10") - MOP 70 (35) bar,
in dismissione
(4102750)
Der. per Perugia
DN 250 (10") - MOP 70 (35) bar,
in dismissione
COM. DI PERUGIA (PG)
F.296
F.296

TRONCO N. 6

PK 77•530

S41-U
ARC

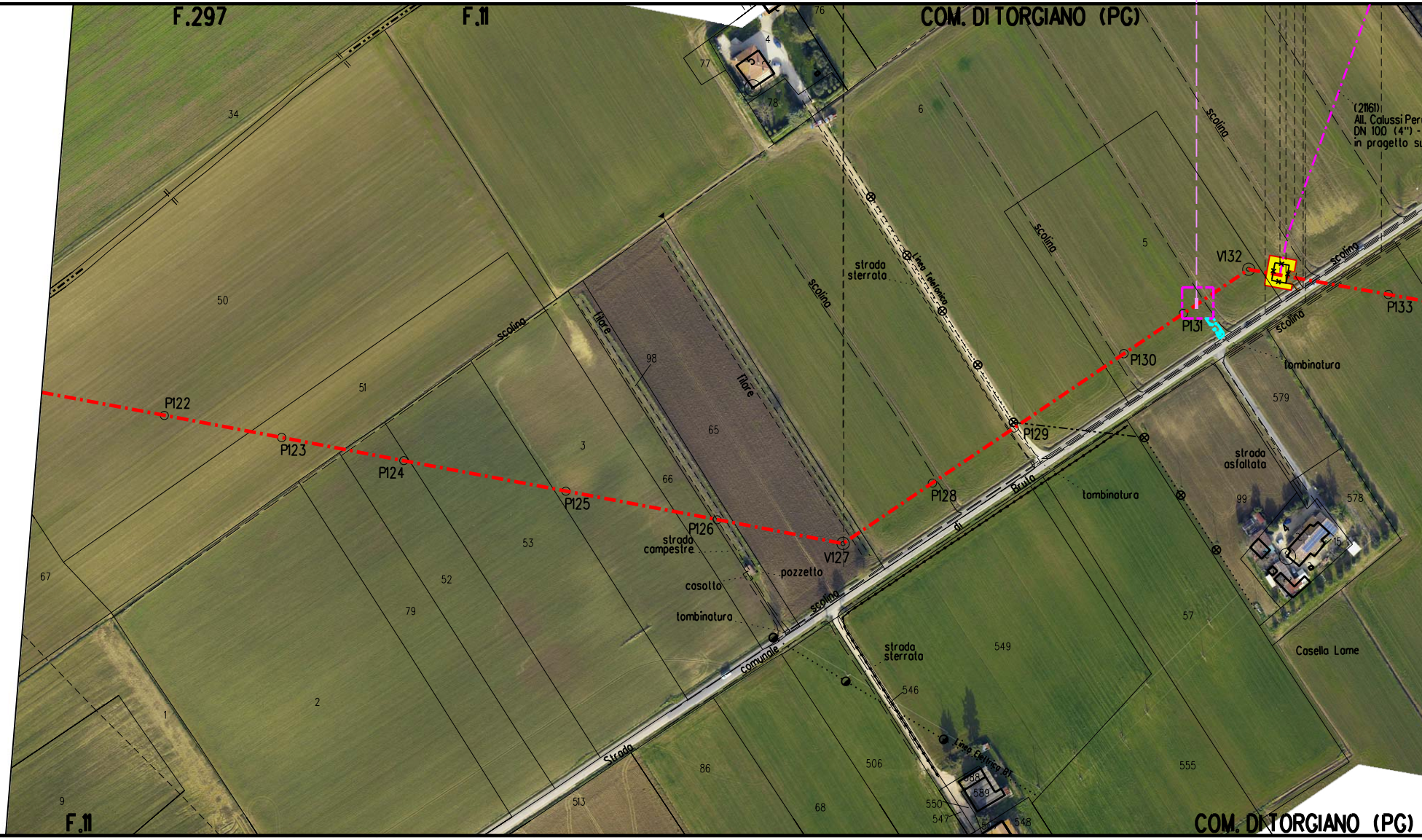
F.297
F.11
COM. DI TORGIANO (PG)
76
4
77
78
6
34
50
51
5
98
65
3
66
53
52
79
67
2
1
9
F.11
P122
P123
P124
P125
P126
V127
P128
P129
P130
P131
V132
P133
(21161)
All. Calussi Per
DN 100 (4") -
in progetto su
scolina
scolina
scolina
scolina
scolina
scolina
filare
filare
strada sterrata
Linea Telefonica
strada campestre
pozzetto
casotto
tombinatura
tombinatura
tombinatura
strada comunale di Bruto
strada asfaltata
579
578
99
15
57
Casella Lame
549
strada sterrata
546
Linea Elettrica BT
506
86
513
68
588
589
550
547
548
555
COM. DI TORGIANO (PG)

PK 78+240

S42-U
ARC

S43-U
ARC

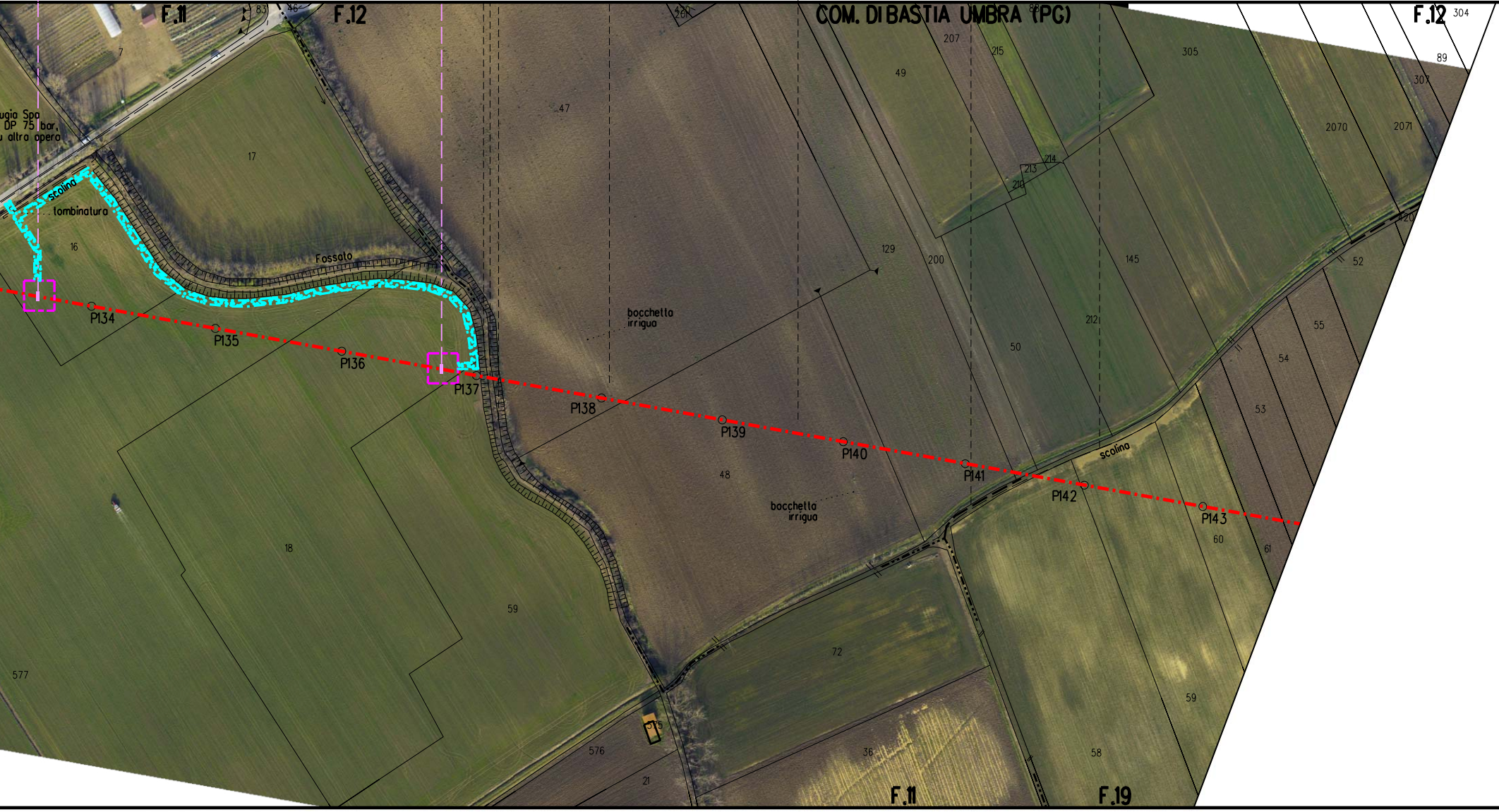
F.11
83
46
F.12
COM. DI BASTIA UMBRA (PG)
88
F.12
304
89
307
7
ugia Spa
DP 75 bar,
u altra opera
17
47
207
215
49
305
2070
2071
214
213
210
420
scolina
tombinatura
16
Fossato
129
200
145
52
bocchetto
irriguo
212
55
50
54
P134
P135
P136
P137
P138
P139
P140
P141
P142
P143
53
48
scolina
bocchetto
irriguo
60
61
18
59
72
59
577
576
21
36
58
F.11
F.19

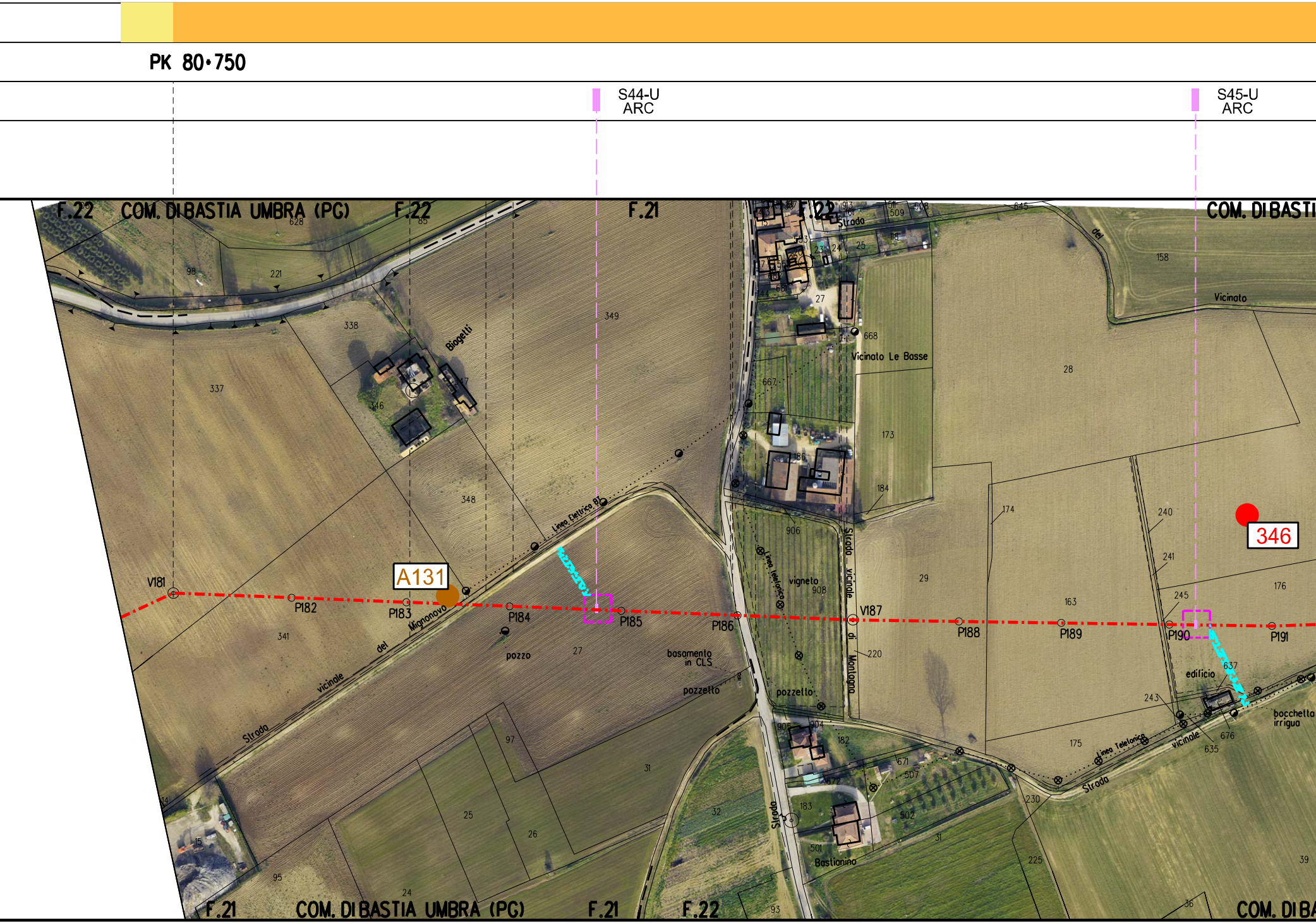

PK 80+750
S44-U
ARC
S45-U
ARC
F.22
COM. DI BASTIA UMBRA (PG)
F.22
F.21
F.22
COM. DI BASTI
628
85
98
221
338
337
346
347
Biagetti
349
348
Linea Elettrica BT
A131
V181
P182
P183
P184
P185
P186
V187
P188
P189
P190
P191
341
Strada vicinale del Mignonovo
pozzo
27
basamento in CLS
pozzetto
97
31
25
26
24
95
14
15
32
93
Strada
906
Linea telefonica
vigneto
908
Strada vicinale di Montagna
220
pozzetto
905
904
182
671
507
672
183
502
501
Bastianino
31
509
508
511
513
18
25
24
23
27
668
Vicinato Le Basse
667
186
173
184
174
29
645
del
158
Vicinato
28
240
241
346
176
163
245
edificio
637
243
175
Linea Telefonica
vicinale
Strada
635
676
bocchetta irrigua
230
225
36
39
F.21
COM. DI BASTIA UMBRA (PG)
F.21
F.22
COM. DI BA

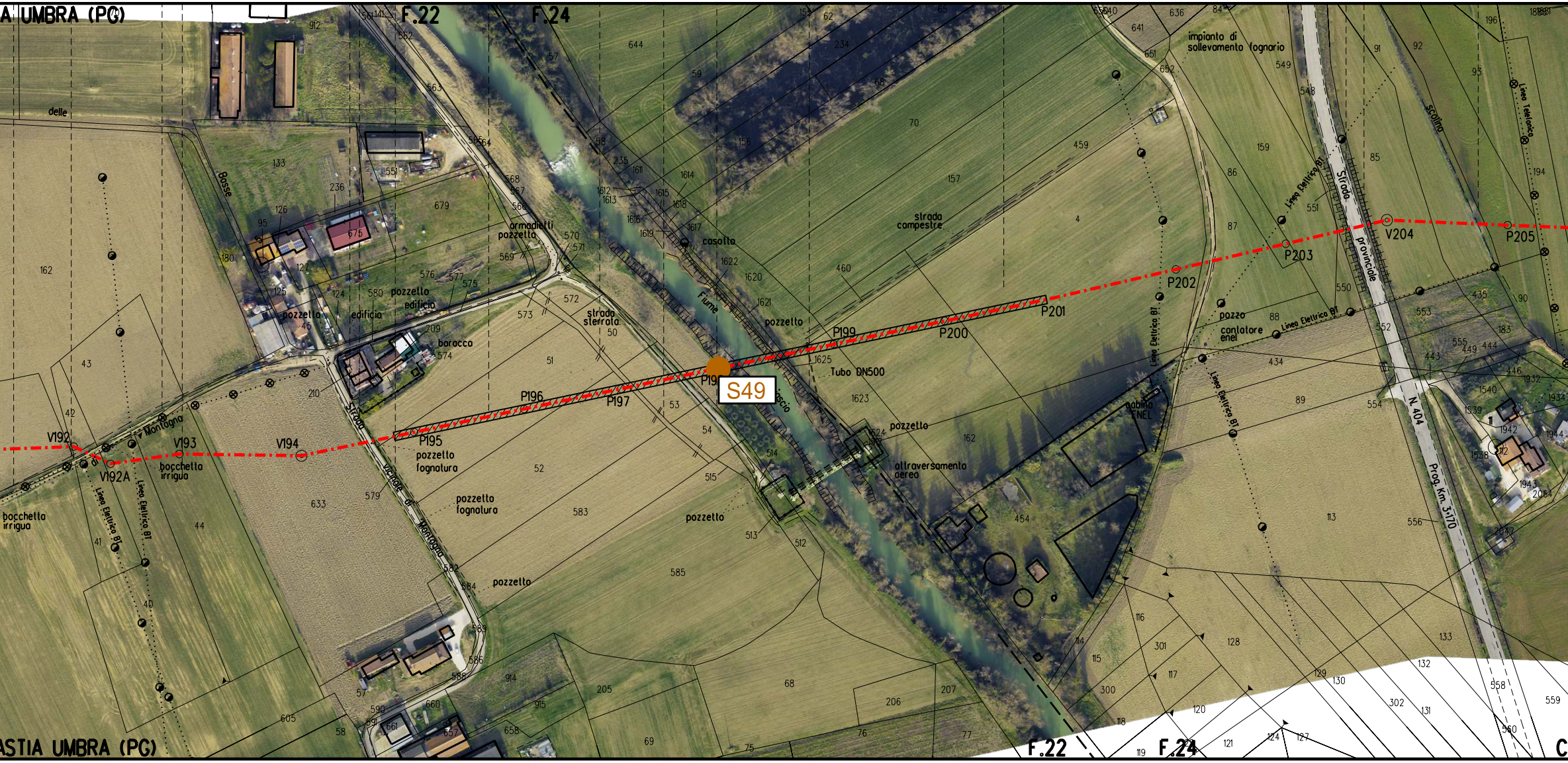
A UMBRA (PG)
F.22
F.24
S49
P195
P196
P197
P199
P200
P201
P202
P203
P205
V192
V192A
V193
V194
V204
Fiume
Tubo DN500
attraversamento aereo
pozzetto
pozzetto fognatura
casotto
edificio
baracca
strada sterrata
strada campestre
Strada Vicinale di Montagna
Strada provinciale N. 404
Prog. Km. 3+170
impianto di sollevamento fognario
Linea Elettrica BT
Linea Telefonica
cabina ENEL
pozzo
contatore enel
bocchetta irrigua
armadietti pozzetto
scolina
delle
Bosse
ASTIA UMBRA (PG)
F.22
F.24
C

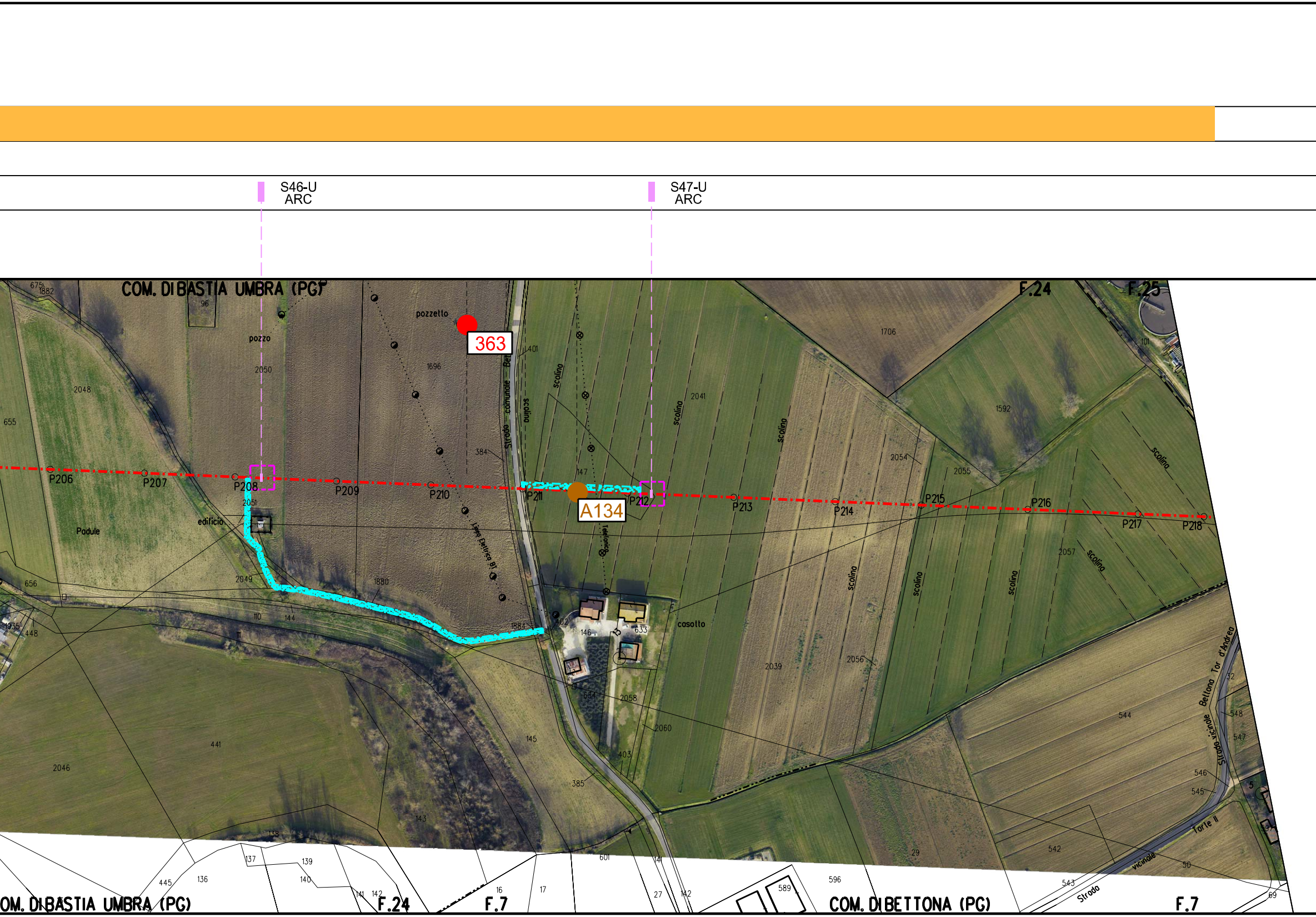
S46-U
ARC
S47-U
ARC
COM. DI BASTIA UMBRA (PG)
F.24
F.25
pozzetto
363
pozzo
2050
1696
401
Strada comunale Bet
scolina
2041
1706
1592
101
2048
655
384
2054
2055
147
P206
P207
P208
P209
P210
P211
A134
P212
P213
P214
P215
P216
P217
P218
2051
edificio
Padule
Linea Elettrica BT
Telefonica
2057
656
2049
1880
110
144
448
1884
402
146
633
casotto
2039
2056
Strada vicinale Bettona Tor d'Andrea
32
548
547
544
546
545
441
2046
145
654
2058
2060
403
385
143
138
Torre II
542
29
50
137
139
140
445
136
141
142
16
17
601
14
27
596
589
543
Strada vicinale
69
COM. DI BASTIA UMBRA (PG)
F.24
F.7
COM. DI BETTONA (PG)
F.7

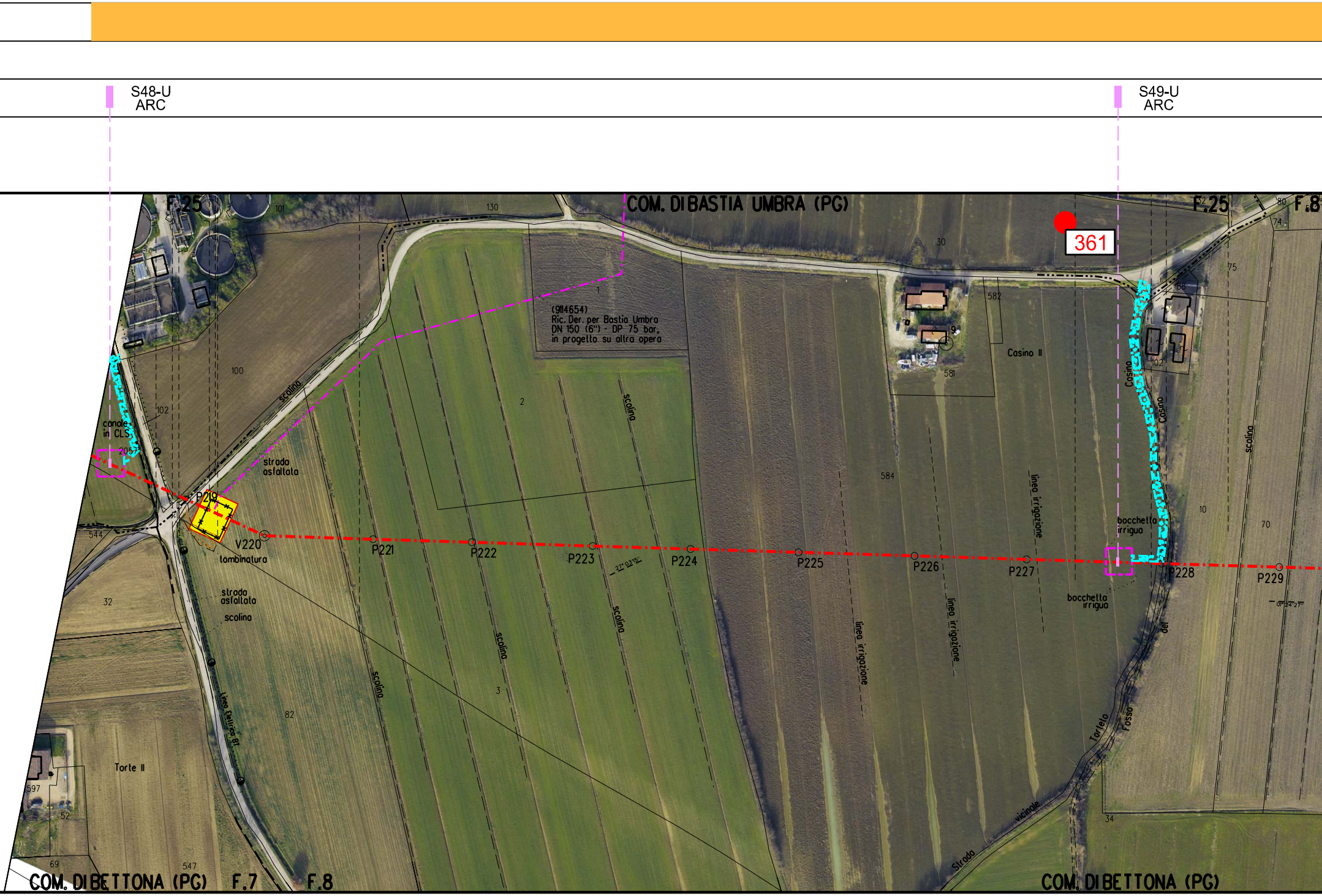
S48-U
ARC
S49-U
ARC
F.25
COM. DI BASTIA UMBRA (PG)
F.25
F.8
361
101
130
30
582
581
Casino II
(9114654)
Ric. Der. per Bastia Umbra
DN 150 (6") - DP 75 bar,
in progetto su altra opera
1
100
2
102
canale
in CLS
2057
scolina
strada
asfaltata
P219
V220
lombinatura
P221
P222
P223
P224
P225
P226
P227
P228
P229
584
linea irrigazione
bocchetta
irrigua
Casino
Casino
del
Fosso
Torleto
10
70
75
74
80
88
102
544
32
strada
asfaltata
scolina
linea Elettrica BT
82
3
Torte II
597
52
69
547
34
Strada
vicinale
COM. DI BETTONA (PG)
F.7
F.8
COM. DI BETTONA (PG)


COM. DI BETTONA (PG)
F.8
F.151
P230
P231
P232
P233
P234
P235
P236
V237
V237A
V238
P239
P240
P241
P242
Linea Telefonica
Linea Elettrica BT
Linea Elettrica BT
Linea Elettrica BT
Linea Elettrica BT
Alzatura I.
Alzatura II.
strada sterrata
Strada vic. dello Stradone
scolina
12° 40' 35''
69
57
595
560
45
46
47
48
49
15
104
105
106
16
509
108
20
21
84
85
86
83
501
504
549
546
548
26
27
431
16
50
51
52
53
11
113
14
81
576
574
54
13
56
57
55
58
59
575
577
573
23
578
63
589
589
590
588
37
551

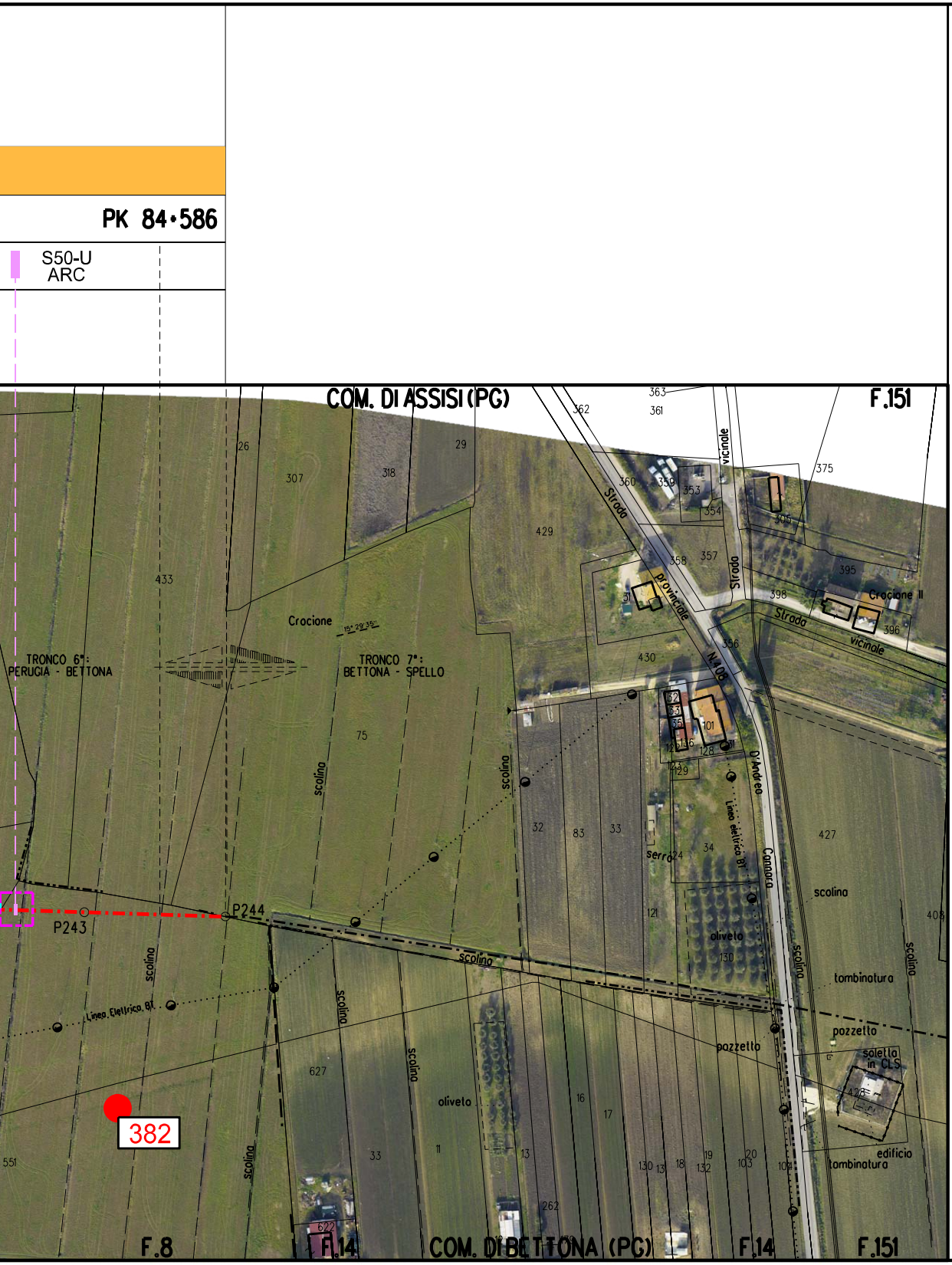
PK 84+586
S50-U
ARC
COM. DI ASSISI (PG)
F.151
TRONCO 6°:
PERUGIA - BETTONA
TRONCO 7°:
BETTONA - SPELLO
Crocione
Crocione II
Strada
provinciale
N.406
Strada
vicinale
Strada
vicinale
Strada
D'Andrea
Cannara
Linea elettrica BT
Linea Elettrica BT
P243
P244
scolina
oliveto
serra
tombinatura
pozzetto
soletta in CLS
edificio
382
F.8
F.14
COM. DI BETTONA (PG)
F.14
F.151

LEGENDA

🟨 Area impianto

SIMBOLI DI LINEA

-·-·-	Metanodotto in progetto
-·-·-	Metanodotti in esercizio
-·-·-	Metanodotti in progetto in altre opere
-··-··	Metanodotti da dismettere
▨	Gallerie, Tunnel, Mini-Microtunnel, Raise Boring, T.O.C. e Direct Pipe.
◎ Vn	Vertice
○ Pn	Picchetto
S-- ARC	Sondaggio per indagine archeologica preventiva
⬚	Area Lavoro Saggio dim. 15m x 15m
● X	Siti Archeologici C.A.U.
● X	Siti Archeologici P.T.C.P. Perugia
● X	Aree positive Survey
┴┴┴┴	Segni di centuriazione accertati
— — —	Aree con segni di centuriazione
▨	Strada di accesso all'area del saggio archeologico
□ X	Zone di interesse archeologico di cui al alrt. 142 lett. m, D.Lgs. 42/2004

GRADI DI POTENZIALE E RISCHIO ARCHEOLOGICO

▬	0 - Potenziale Nullo, Rischio nullo
▬	1 - Potenziale improbabile, Rischio inconsistente
▬	2 - Potenziale mollto basso, Rischio molto basso
▬	3 - Potenziale basso, Rischio basso
▬	4 - Potenziale controverso, Rischio medio
▬	5 - Potenziale indiziato, Rischio medio
▬	6 - Potenziale indiziato da dati topografici o da osservazioni remote, Rischio molto basso
▬	7 - Potenziale indiziato da ritrovamenti materiali localizzati, Rischio medio alto
▬	8 - Potenziale pluri-indiziato, Rischio alto
▬	9 - Potenziale certo-non delimitato, Rischio esplicito
▬	10 - Potenziale certo, Rischio esplicito

Il presente disegno e' di proprieta' aziendale - La societa' tutelera' i propri diritti a termine di legge.

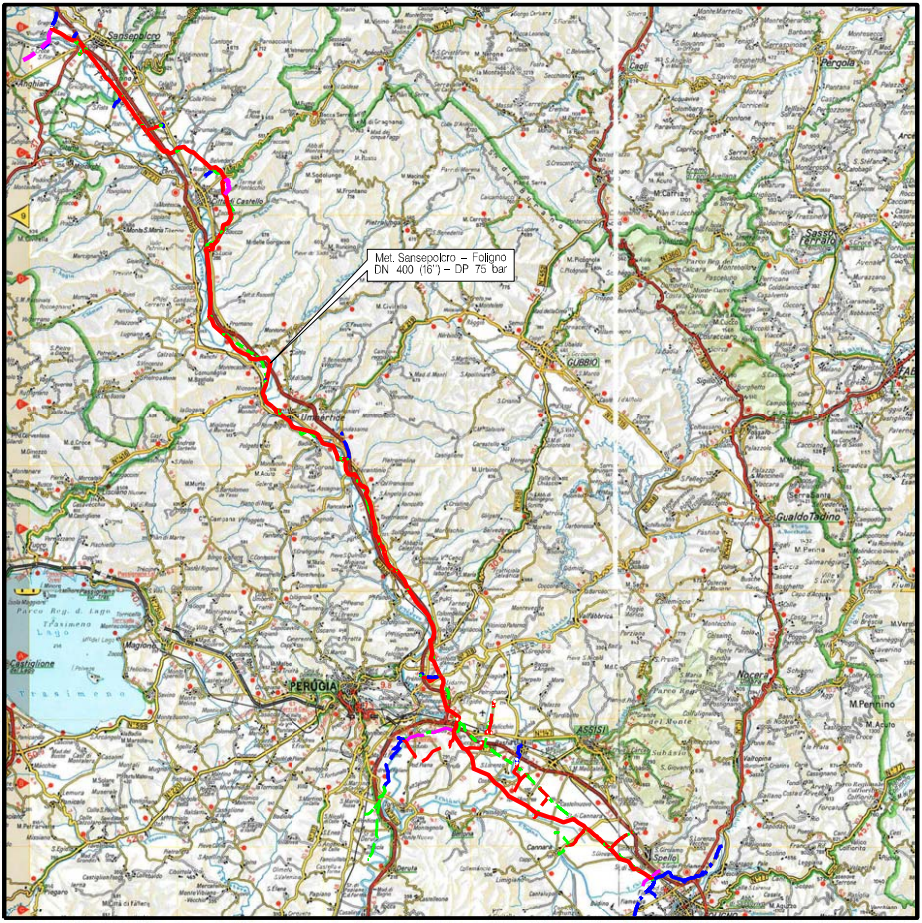
Met. Sansepolcro – Foligno DN 400 (16") – DP 75 bar
Sansepolcro
Umbertide
Perugia
Gubbio
Assisi
Spello

COROGRAFIA

Nei Comuni di COM. DI PERUGIA (PG), COM. DI TORGIANO (PG), COM. DI BASTIA UMBRA (PG), COM. DI ASSISI (PG)

0	16/03/2022	EMISSIONE PER AUTORIZZAZIONE UNICA 327	TATANI	BATTISTI	LUMINARI
Rev.	Data	Descrizione	Disegn.	Contr.	Approv.

Proprietario
snam

Progettista
COMIS
consulenza materiali - ispezioni - saldatura
progettazione-direzione lavori

Disegno
NR/20047-PG-33E-ARC201

Impianto: Met. Sansepolcro - Foligno DN 400 (16") - DP 75 bar
Provincia di Perugia

Tronco 6: da PK 70+540 a PK 71+800; da PK 75+092 a PK 75+734; da PK 77+530 a PK 78+240; da PK 80+750 a PK 84+586

Revisione 0

Comm. NR/20047/R-L01

Cod.tec. 21105

PLANIMETRIA CATASTALE
CON AREA SOTTOPOSTA A SONDAGGI

Scala 1:2000