DATI TECNICI FUNZIONALI

RISCHIO ARCHEOLOGICO

PROGRESSIVE

AREA VERIFICA ARCHEOLOGICA

DATI CARATTERISTICI

DATI DI COSTRUZIONE

PRESSIONE DI PROGETTO	bar	75.0
PRESSIONE MASSIMA DI ESERCIZIO (MOP)	70.0 (35.0) bar	
GRADO DI UTILIZZAZIONE DICHIARATO	f - 0.72	

REALIZZATO IN CONFORMITA' AL D.M. 17/04/2008

RIVESTIMENTO GIUNTI DI SALDATURA

DATI GENERALI

DN 400 (16") SP 11.1 [UNI-EN]

PLANIMETRIA 1:2000


F.8
COM. DI BETTONA (PG)
501
F.8
504
F.151
21
86
85
108
509
549
Stradone
83
548
431
16
546
26
27
Linea Telefonica
Strada Sterrata
Linea Elettrica BT
574
Linea Elettrica MT
63
Scolina
551
Tor
578
Scolina
Scolina
Scolina
Scolina
dello
Alzatura Il.
589
590
589
Fosso
F.8
COM. DI BETTONA (PG)

PK

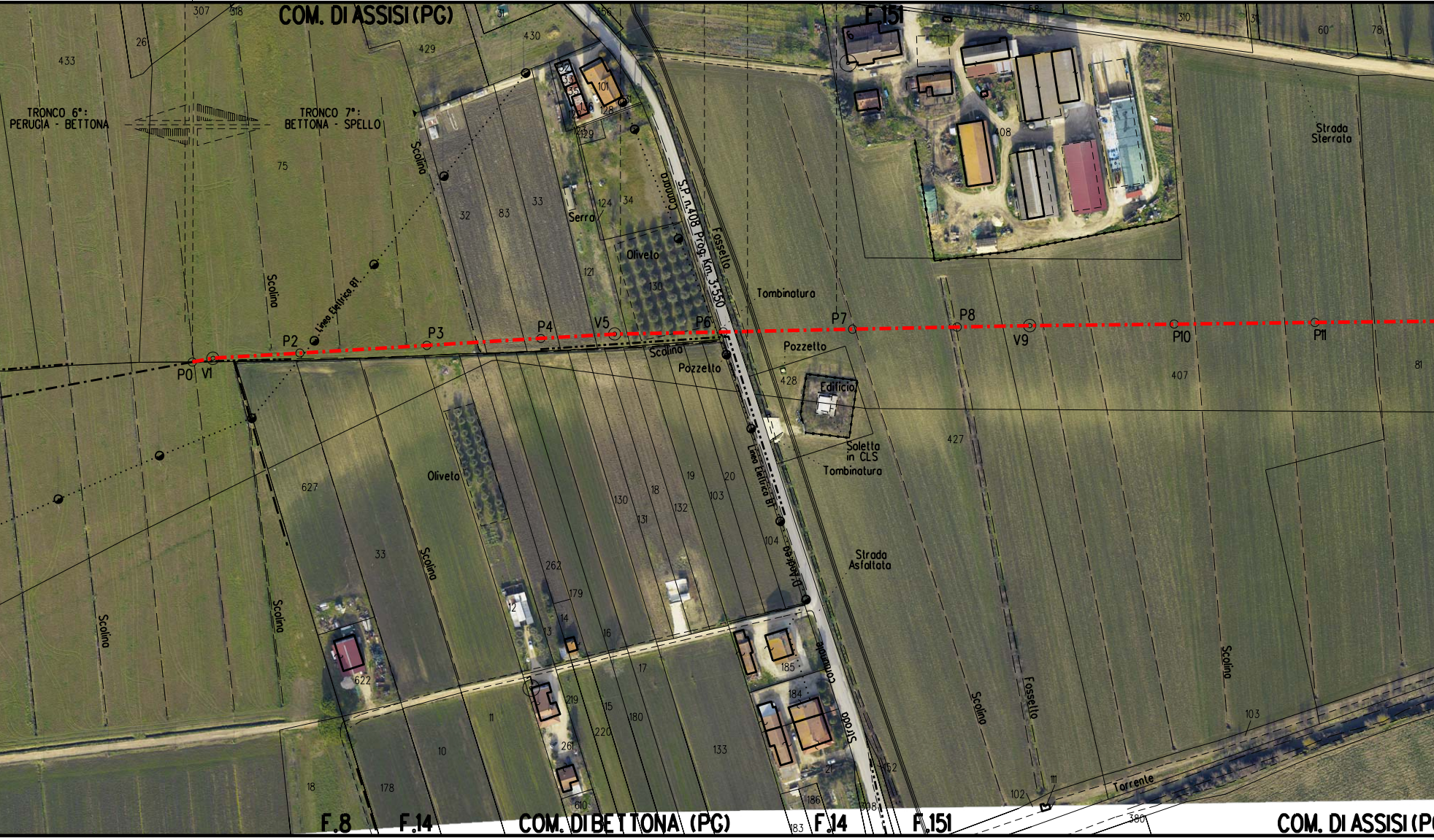
COM. DI ASSISI (PG)
F.151
TRONCO 6°:
PERUGIA - BETTONA
TRONCO 7°:
BETTONA - SPELLO
Linea Elettrica BT
Scolina
Serra
Oliveto
Camera
S.P. n.408 Prog. Km. 3+550
Fossello
Tombinatura
Strada Sterrata
P0
V1
P2
P3
P4
V5
P6
P7
P8
V9
P10
P11
Pozzetto
Edificio
Soletta in CLS
Tombinatura
Strada Asfaltata
D'Andrea
Torrente
F.8
F.14
COM. DI BETTONA (PG)
F.14
F.151
COM. DI ASSISI (PG)
433
26
307
318
429
430
75
101
128
129
32
83
33
124
34
121
130
407
427
428
81
627
33
622
262
179
130
131
18
132
19
20
103
104
185
184
133
17
180
219
220
15
16
261
14
13
12
11
10
178
18
610
186
183
108
102
103
111
380
60
78
310
408

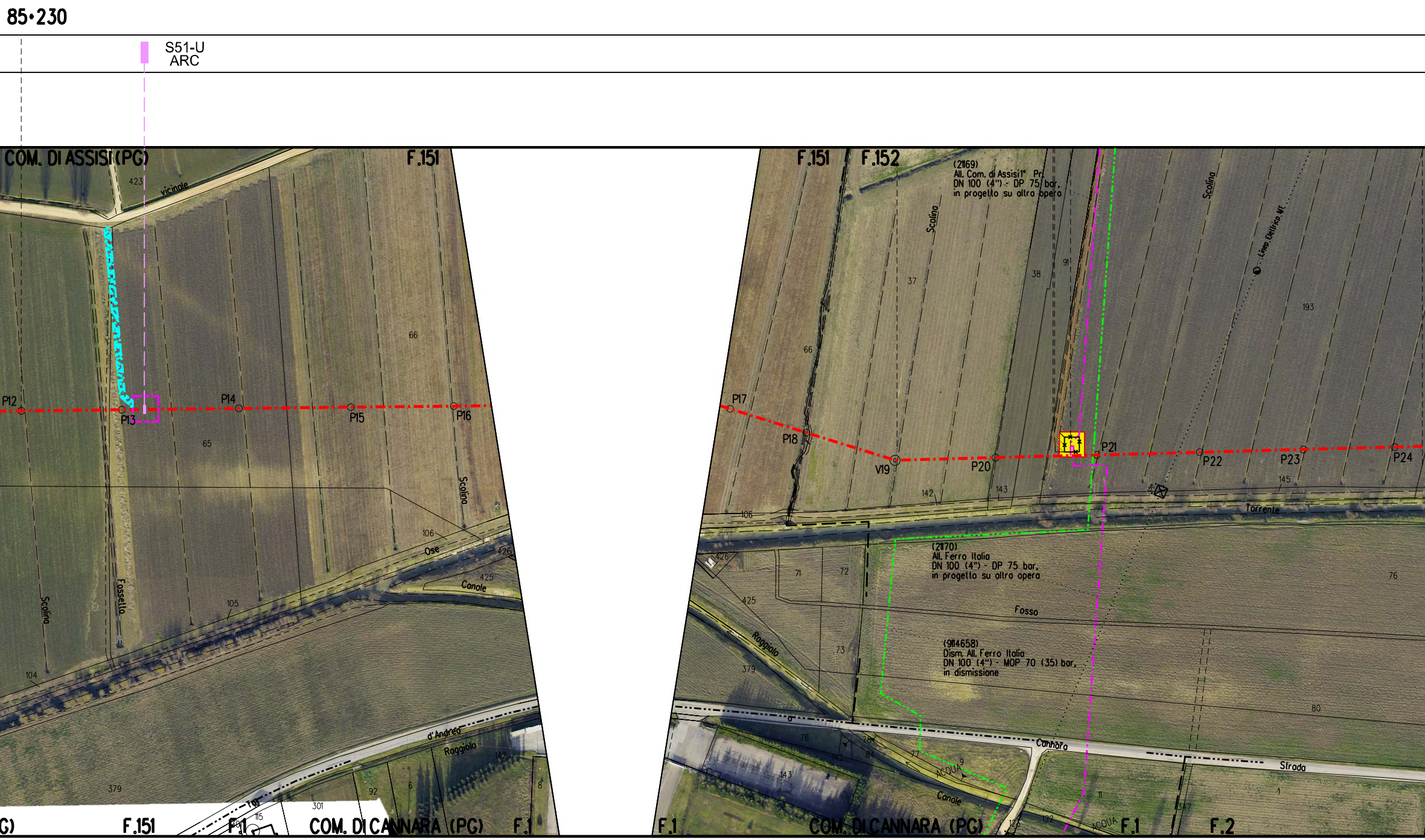
85•230
S51-U
ARC
COM. DI ASSISI (PG)
F.151
F.151
F.152
vicinale
423
P12
P13
P14
P15
P16
66
65
106
Ose
426
425
Canale
Scolina
Fossello
Scolina
105
104
d'Andrea
Raggiolo
142
379
301
115
92
6
8
G)
F.151
F.1
COM. DI CANNARA (PG)
F.1
Scolina
37
38
91
66
P17
P18
V19
P20
P21
P22
P23
P24
Scolina
Linea Elettrica MT
193
142
143
145
106
Torrente
426
71
72
425
Fosso
76
Raggiolo
73
379
80
Cannara
Strada
76
78
142
84
77
143
9
ACQUA
Canale
11
122
123
347
1
ACQUA
F.1
COM. DI CANNARA (PG)
F.1
F.2

(21169)
All. Com. di Assisi1° Pr.
DN 100 (4") - DP 75 bar,
in progetto su altra opera

(21170)
All. Ferro Italia
DN 100 (4") - DP 75 bar,
in progetto su altra opera

(9114658)
Dism. All. Ferro Italia
DN 100 (4") - MOP 70 (35) bar,
in dismissione

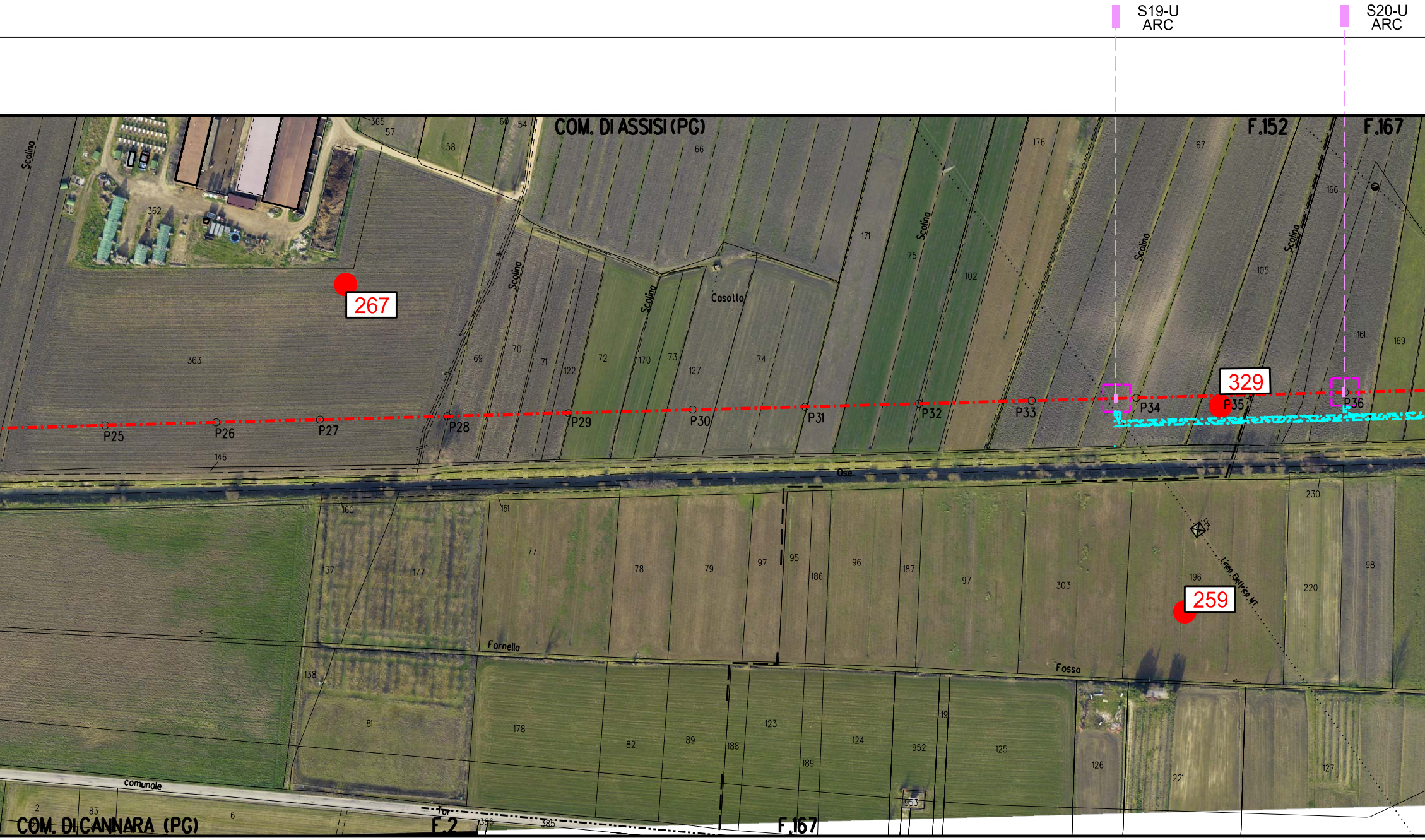
S19-U
ARC
S20-U
ARC
COM. DI ASSISI (PG)
F.152
F.167
COM. DI CANNARA (PG)
F.2
F.167
267
329
259
P25
P26
P27
P28
P29
P30
P31
P32
P33
P34
P35
P36
Scolina
Casotto
Ose
Fornello
Fosso
comunale
Linea Elettrica MT
363
362
365
57
58
60
54
66
67
176
171
75
102
105
166
161
169
69
70
71
122
72
170
73
127
74
146
160
161
230
77
78
79
97
95
186
96
187
97
303
196
220
98
137
177
138
81
178
82
89
188
123
189
124
952
19
125
126
221
127
953
2
83
6
386
385

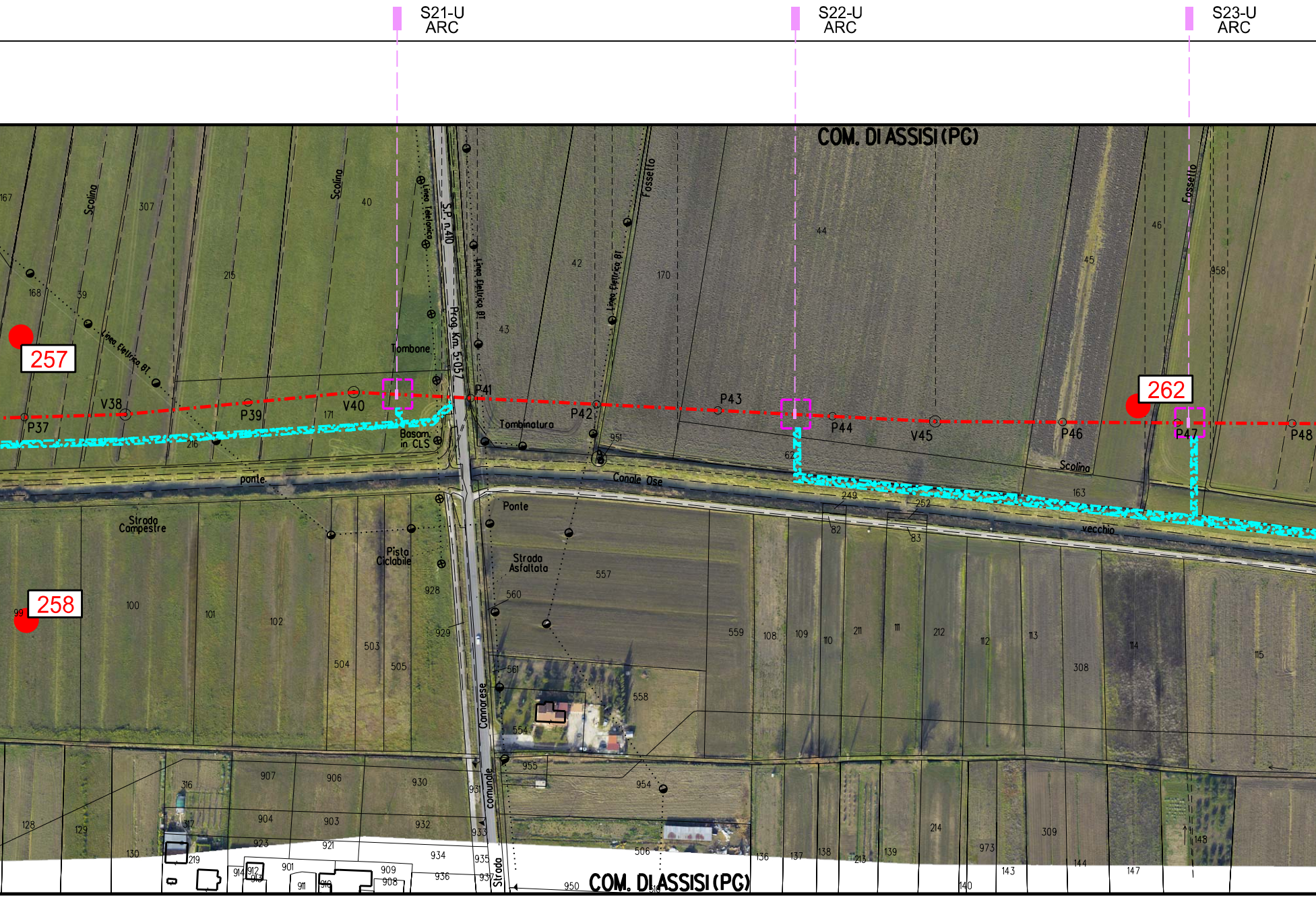

S21-U
ARC
S22-U
ARC
S23-U
ARC
COM. DI ASSISI (PG)
257
258
262
Scolina
Fossello
Linea Telefonica
S.P. n.410
Prog. Km. 5+057
Linea Elettrica BT
Tombone
P37
V38
P39
V40
P41
P42
P43
P44
V45
P46
P47
P48
Tombinatura
Basam. in CLS
ponte
Canale Ose
vecchio
Ponte
Strada Campestre
Pista Ciclabile
Strada Asfaltata
Strada comunale Cannarese
COM. DI ASSISI (PG)

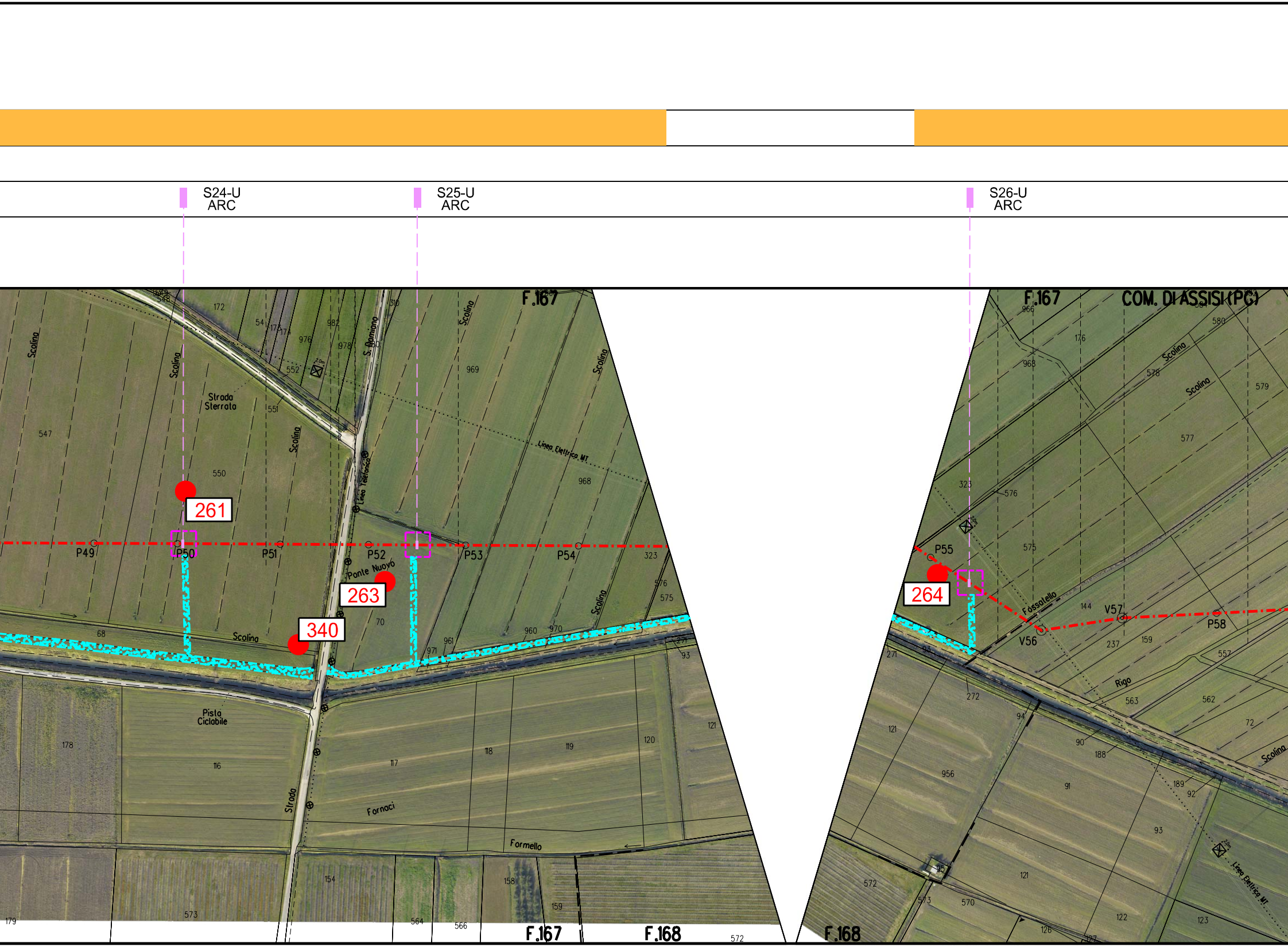
S24-U
ARC
S25-U
ARC
S26-U
ARC
F.167
COM. DI ASSISI (PG)
261
263
340
264
P49
P50
P51
P52
P53
P54
P55
V56
V57
P58
Strada Sterrata
Scolina
S. Damiano
Linea Telefonica
Linea Elettrica MT
Ponte Nuovo
Pista Ciclabile
Strada
Fornaci
Formello
Fossatello
Rigo
F.167
F.168
F.168

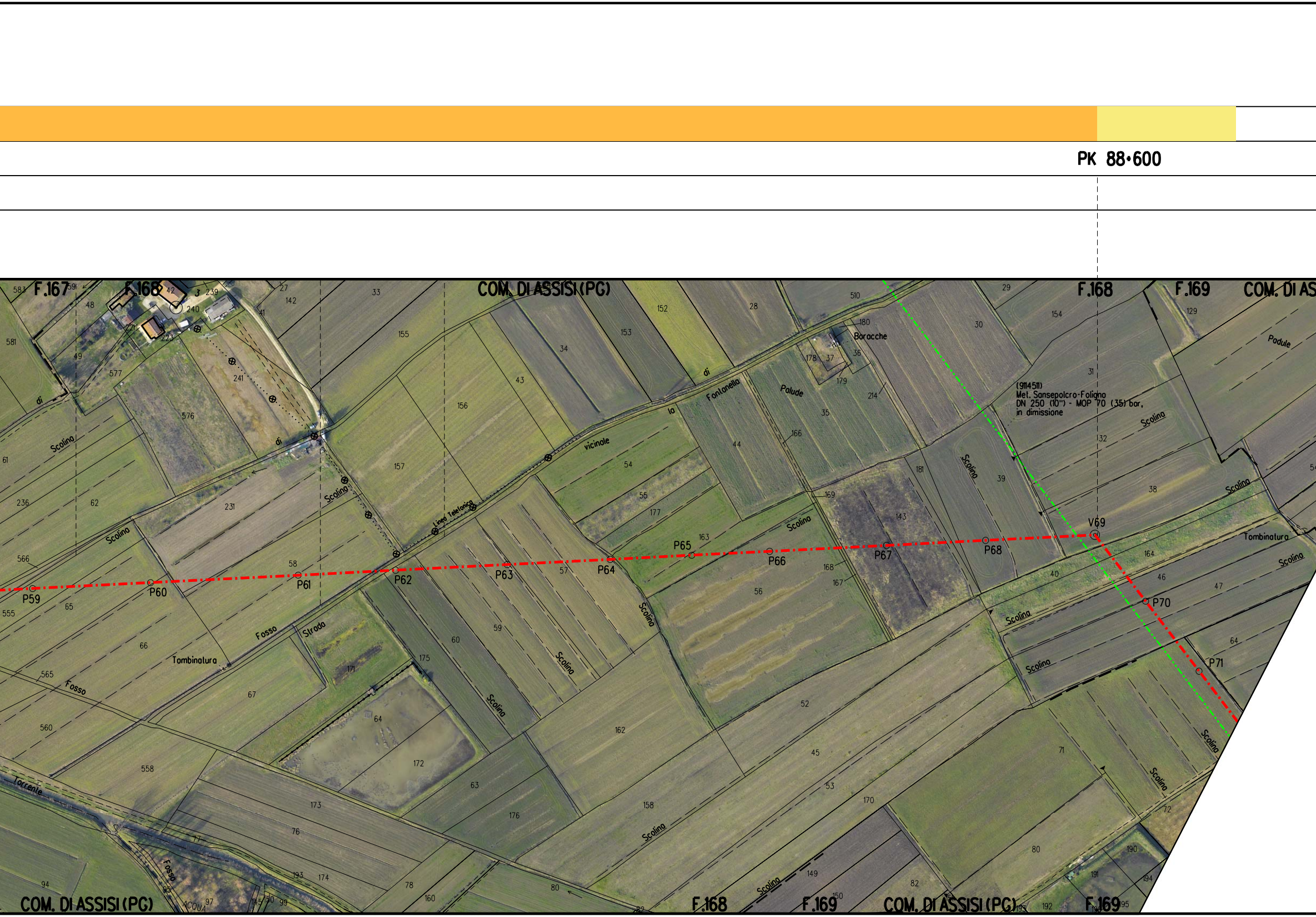
PK 88+600
F.167
F.168
COM. DI ASSISI (PG)
F.168
F.169
COM. DI AS
(9114511)
Met. Sansepolcro-Foligno
DN 250 (10") - MOP 70 (35) bar,
in dimissione
Baracche
Fontanella
la
di
vicinale
Paludi
Padule
Linea Telefonica
Scolina
Fosso
Strada
Tombinatura
Torrente
Fosso
ACQUA
V69
P59
P60
P61
P62
P63
P64
P65
P66
P67
P68
P70
P71
COM. DI ASSISI (PG)
F.168
F.169
COM. DI ASSISI (PG)
F.169

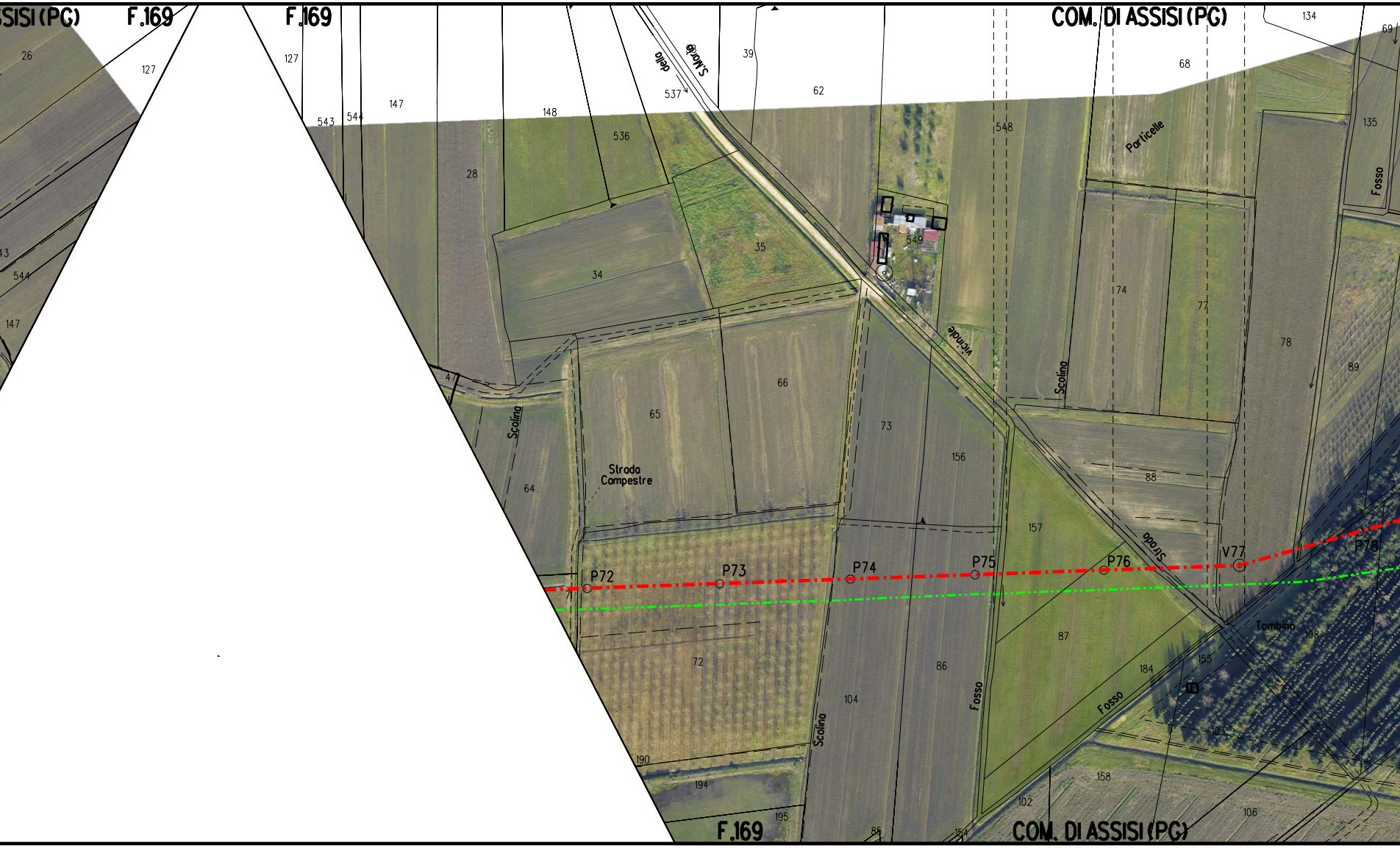
SISI (PG)
F.169
F.169
COM. DI ASSISI (PG)
134
69
26
127
127
147
543
544
148
537
della
S.Maria
39
62
68
548
Particelle
135
Fosso
536
28
35
549
34
74
77
78
89
43
544
147
vicinale
Scolina
4
66
65
73
156
Scolina
88
64
Strada Compestre
157
Strada
V77
P78
P72
P73
P74
P75
P76
Tombino
108
87
72
86
104
155
184
Fosso
Fosso
Scolina
103
190
158
194
102
106
F.169
195
85
154
COM. DI ASSISI (PG)

PK 89•600

S52-U
ARC

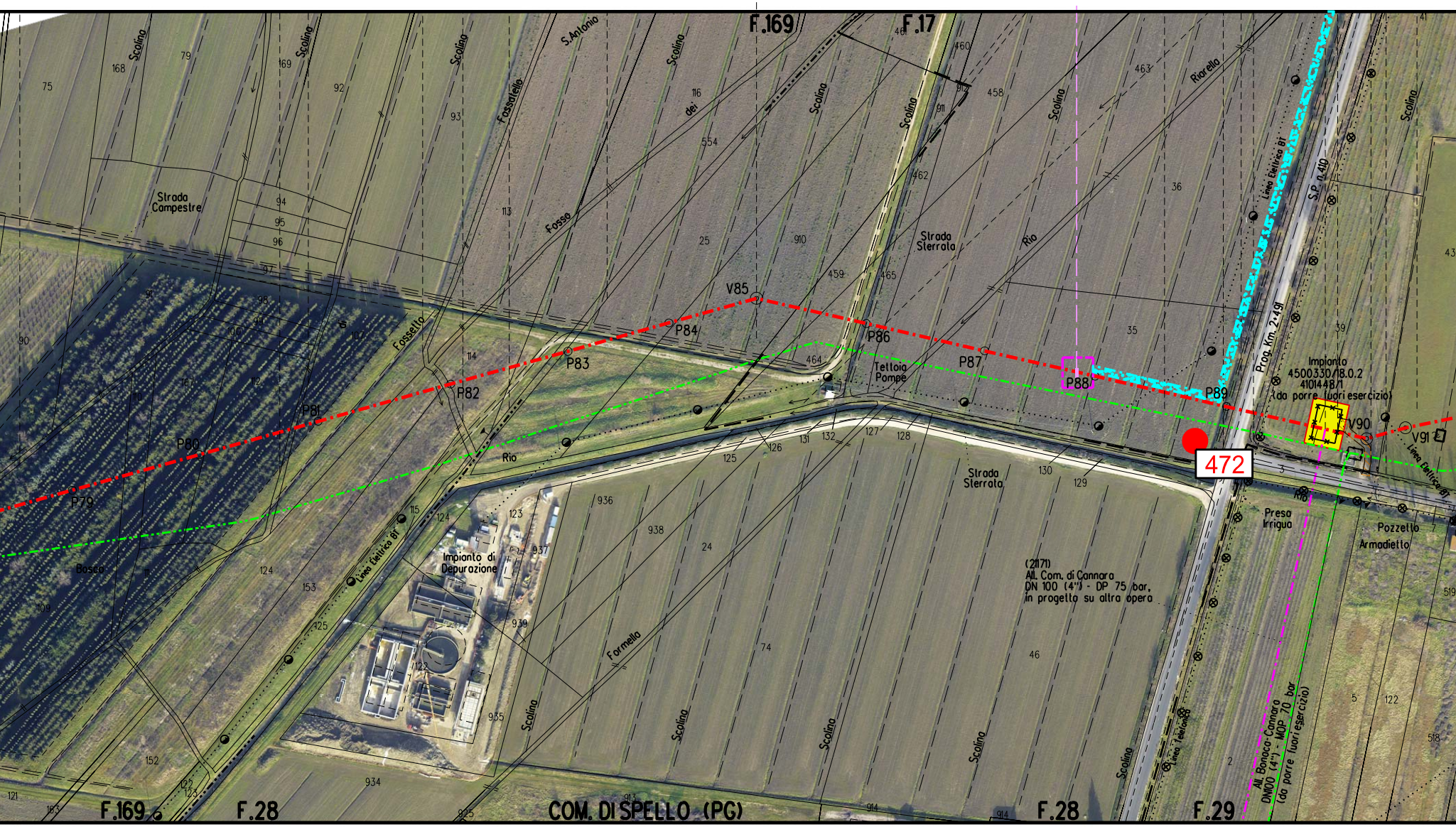
F.169
F.17
F.28
F.29
COM. DI SPELLO (PG)
V85
P79
P80
P81
P82
P83
P84
P86
P87
P88
P89
V90
V91
472
Strada Campestre
Strada Sterrata
Teltoia Pompe
Impianto di Depurazione
Impianto
4500330/18.0.2
4101448/1
(da porre fuori esercizio)
S.P. n.410
Prog. Km. 2+491
Linea Elettrica 6t
Linea Telefonica
Presa Irrigua
Pozzetto
Armadietto
(21171)
All. Com. di Cannara
DN 100 (4") - DP 75 bar,
in progetto su altra opera
All. Bonaco-Cannara
DN100 (4") - MOP 70 bar
(da porre fuori esercizio)
Scolina
Fosso
Fossetto
Fossatello
S.Antonio
dei
Rio
Riarella
Formella
Bosco
Strada
Sterrata

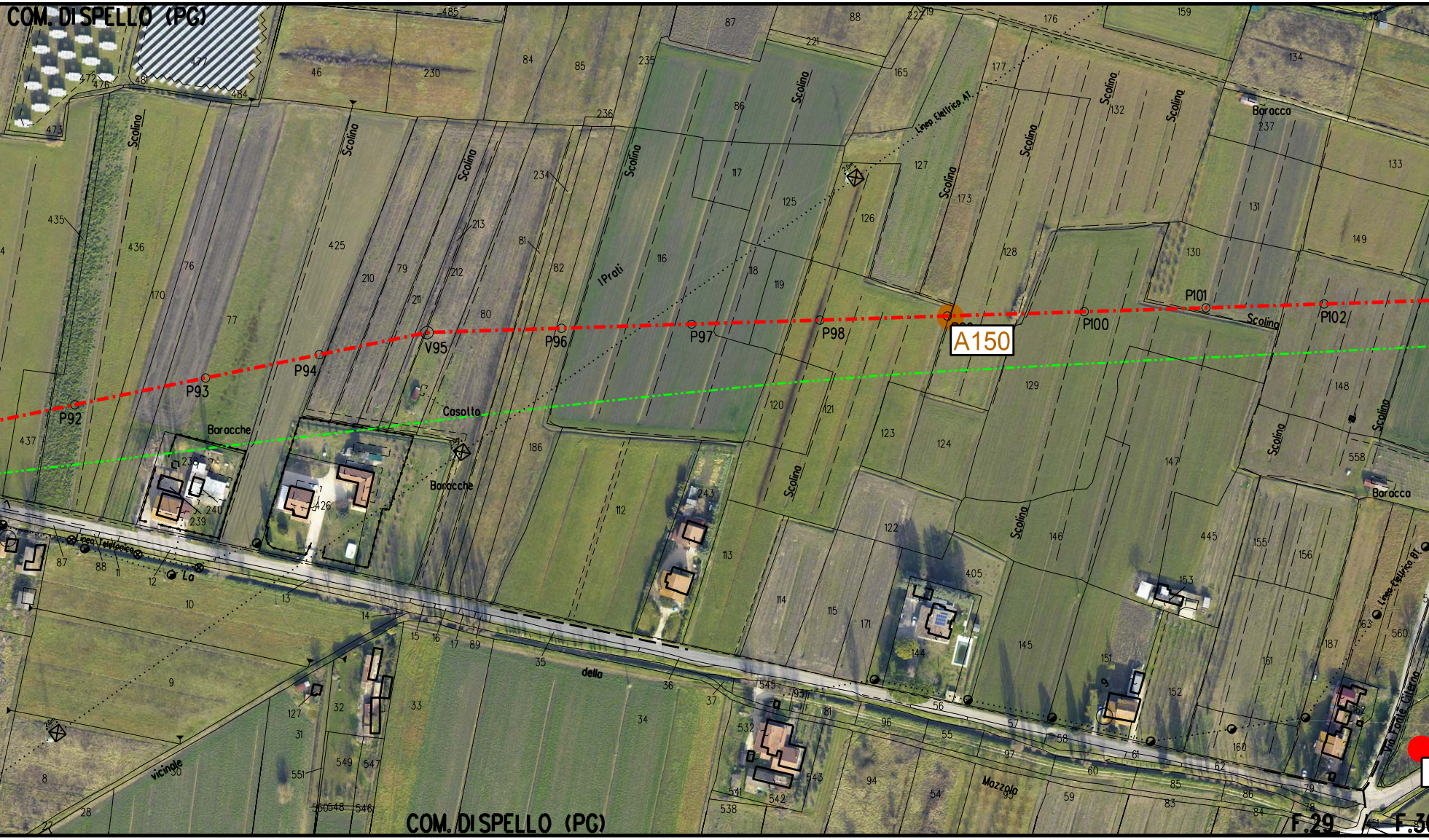
COM. DI SPELLO (PG)
Scolina
Linea Elettrica AT
IPrati
Baracca
P92
P93
P94
V95
P96
P97
P98
A150
P100
P101
P102
Casotto
Barocche
Linea Telefonica
Lo
della
vicinale
Mazzola
Linea Elettrica BT
Via Fonte Gilena
COM. DI SPELLO (PG)
F.29
F.3

TRONCO N. 7

PK 90+900

S53-U
ARC

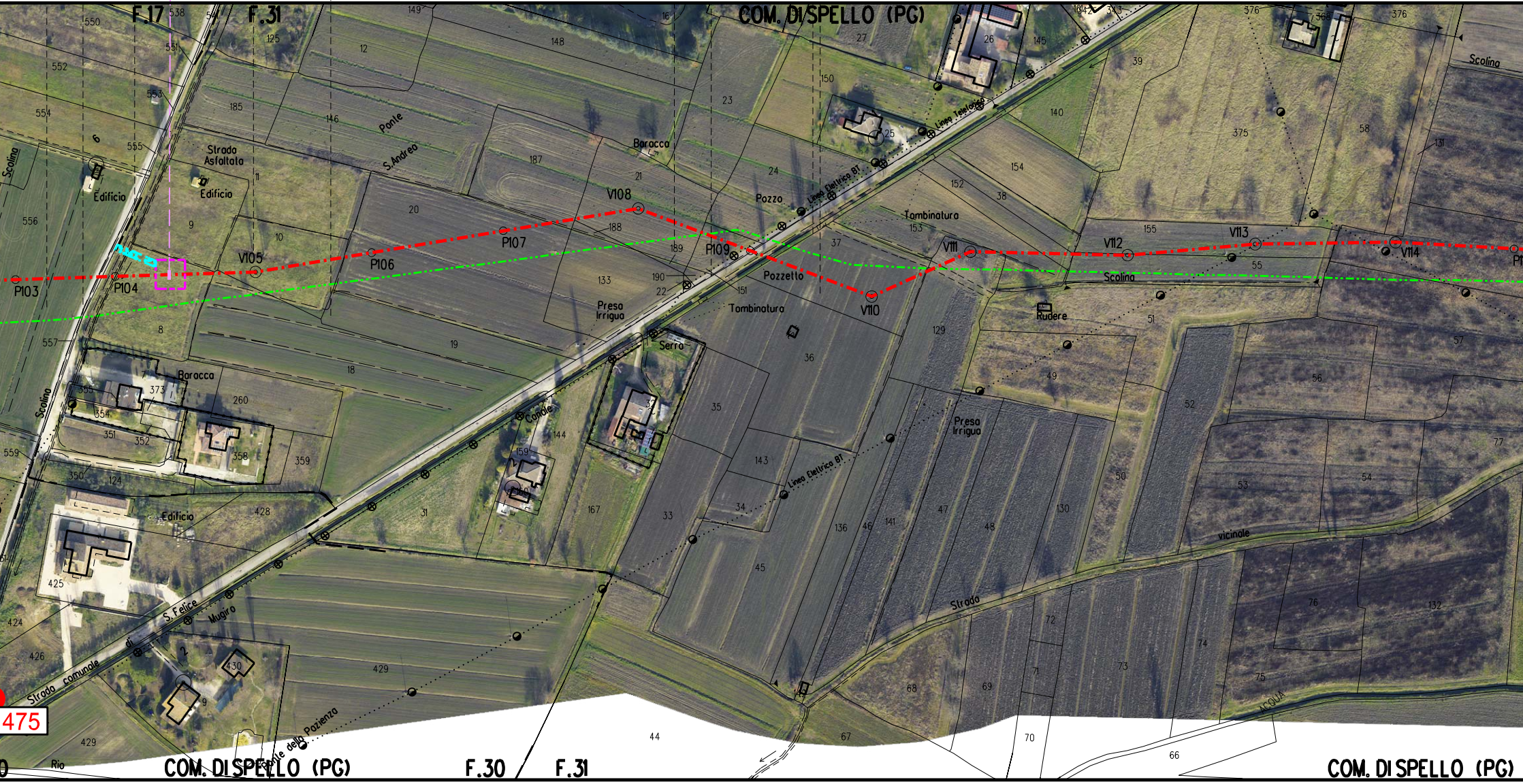
F.17
F.31
COM. DI SPELLO (PG)
Strada Asfaltata
Edificio
Ponte S.Andrea
Baracca
Pozzo
Linea Elettrica BT
Linea Telefonica
Tombinatura
Pozzetto
Presa Irrigua
Serra
Canale
Scolina
Rudere
Strada vicinale
Strada comunale di S.Felice Mugiro
Ponte della Pazienza
Rio
ACQUA
P103
P104
V105
P106
P107
V108
P109
V110
V111
V112
V113
V114
475
F.30
F.31
COM. DI SPELLO (PG)

PK 92+100

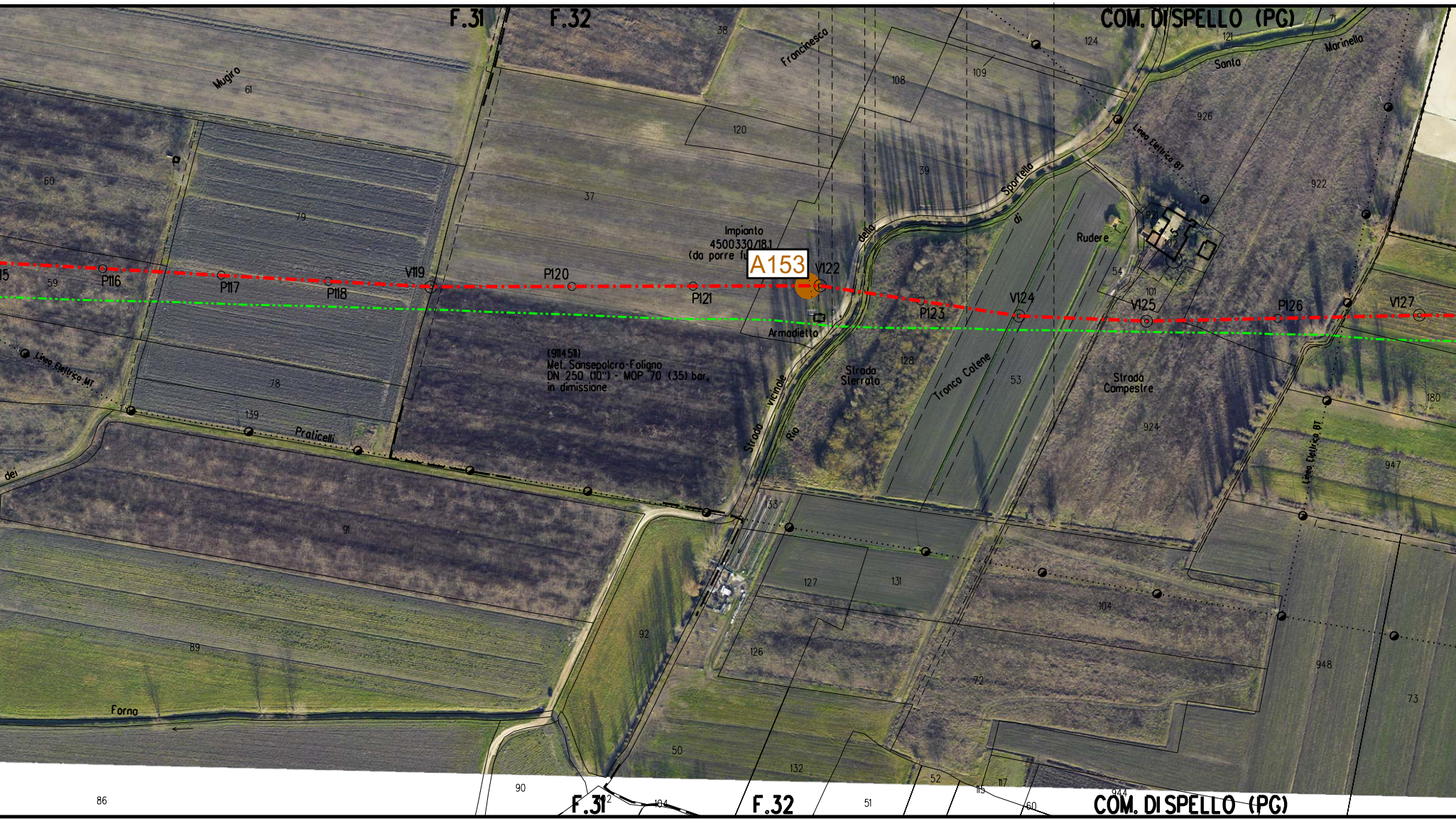
F.31
F.32
COM. DI SPELLO (PG)
Mugiro
61
38
Francinesca
108
109
124
121
71
Santa
Marinella
926
120
Linea Elettrica BT
60
79
37
39
Sportella
922
di
Rudere
Impianto
4500330/18.1
(da porre fu
A153
V122
della
54
101
102
15
59
P116
P117
P118
V119
P120
P121
P123
V124
V125
P126
V127
Armadietto
Linea Elettrica MT
(91145.1)
Met. Sansepolcro-Foligno
DN 250 (10") - MOP 70 (35) bar,
in dimissione
Strada
Sterrata
128
Tronco Catene
53
Strada
Campestre
180
78
139
Praticelli
vicinale
Rio
Strada
924
Linea Elettrica BT
947
dei
91
133
127
131
104
948
92
126
89
72
73
Forno
50
132
52
117
115
944
86
90
F.31
112
104
F.32
51
60
COM. DI SPELLO (PG)

PK 92•800

S54-U
ARC

S55-U
ARC

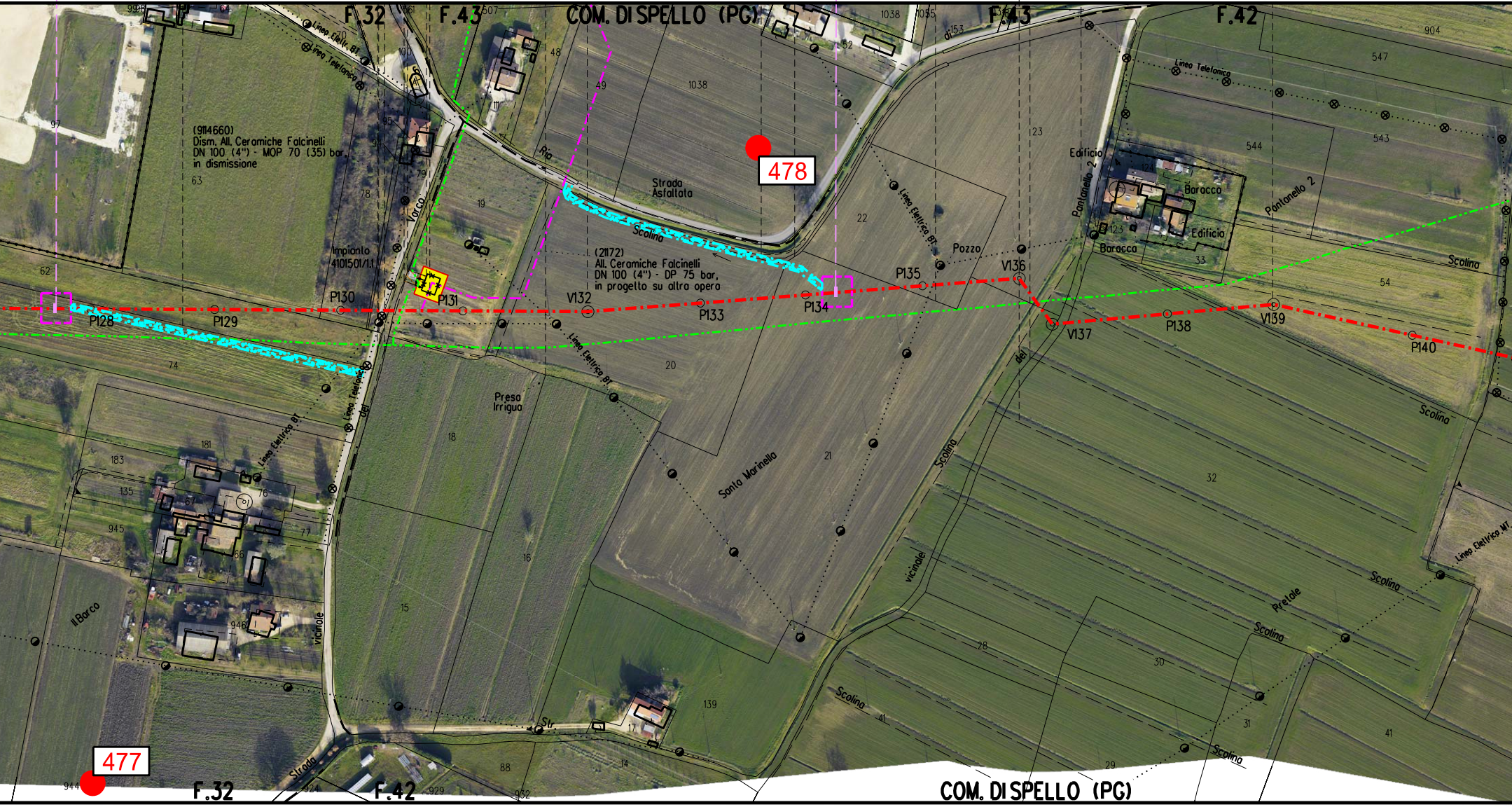

F.32
F.43
COM. DI SPELLO (PG)
F.43
F.42
(9114660)
Dism. All. Ceramiche Falcinelli
DN 100 (4") - MOP 70 (35) bar,
in dismissione
Impianto
4101501/1.1
Strada
Asfaltata
Scolina
(21172)
All. Ceramiche Falcinelli
DN 100 (4") - DP 75 bar,
in progetto su altra opera
478
Pozzo
Edificio
Baracca
Edificio
Baracca
Pantanello 2
Pantanello 2
Linea Telefonica
Linea Elettr. BT
Linea Elettrica BT
Linea Elettrica MT
Scolina
Scolina
Scolina
Scolina
Scolina
Scolina
Pretale
Preso
Irrigua
Santa Marinella
vicinale
del
Varco
Via
Il Barco
Strada
Str.
P128
P129
P130
P131
V132
P133
P134
P135
V136
V137
P138
V139
P140
477
F.32
F.42
COM. DI SPELLO (PG)

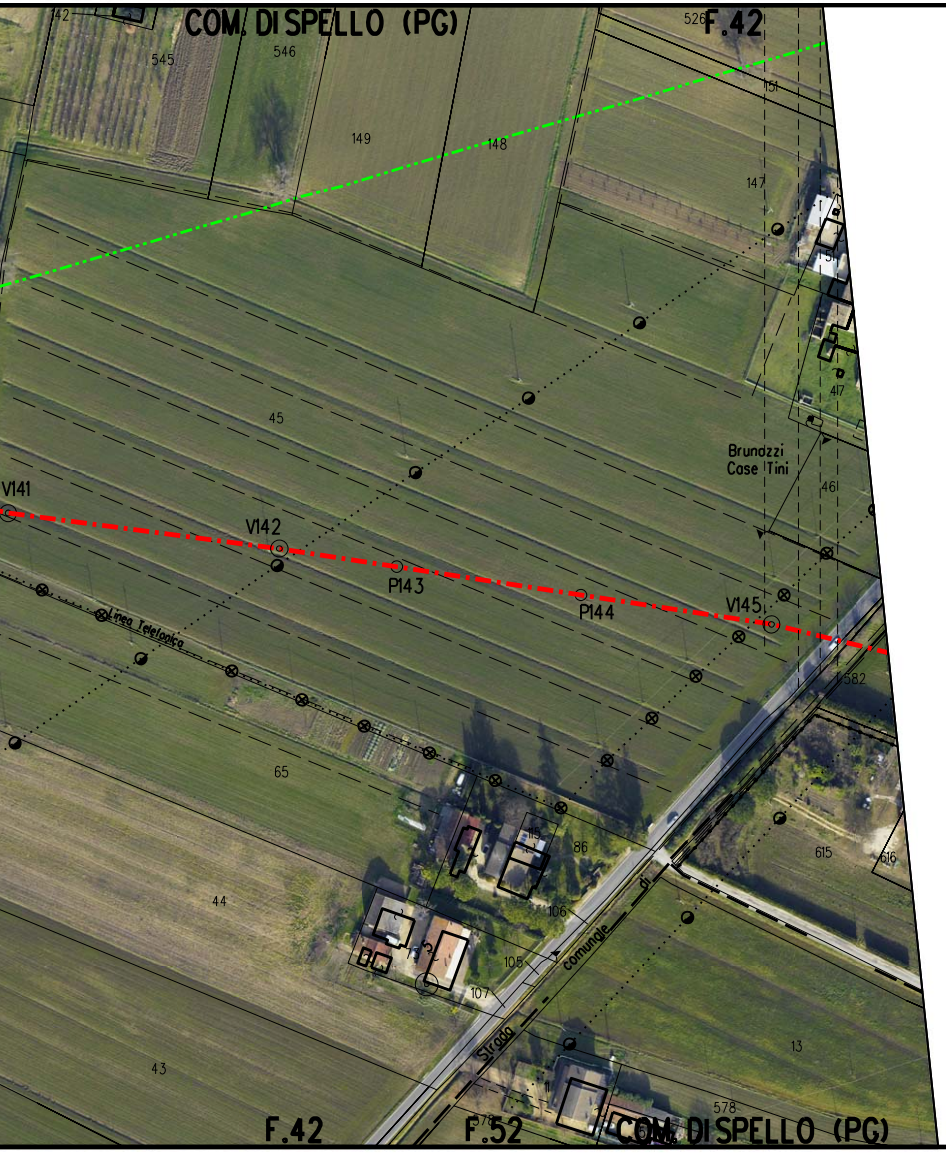
COM. DI SPELLO (PG)
F.42
V141
V142
P143
P144
V145
Linea Telefonica
Brundzzi
Case Tini
Strada comunale di
F.42
F.52
COM. DI SPELLO (PG)

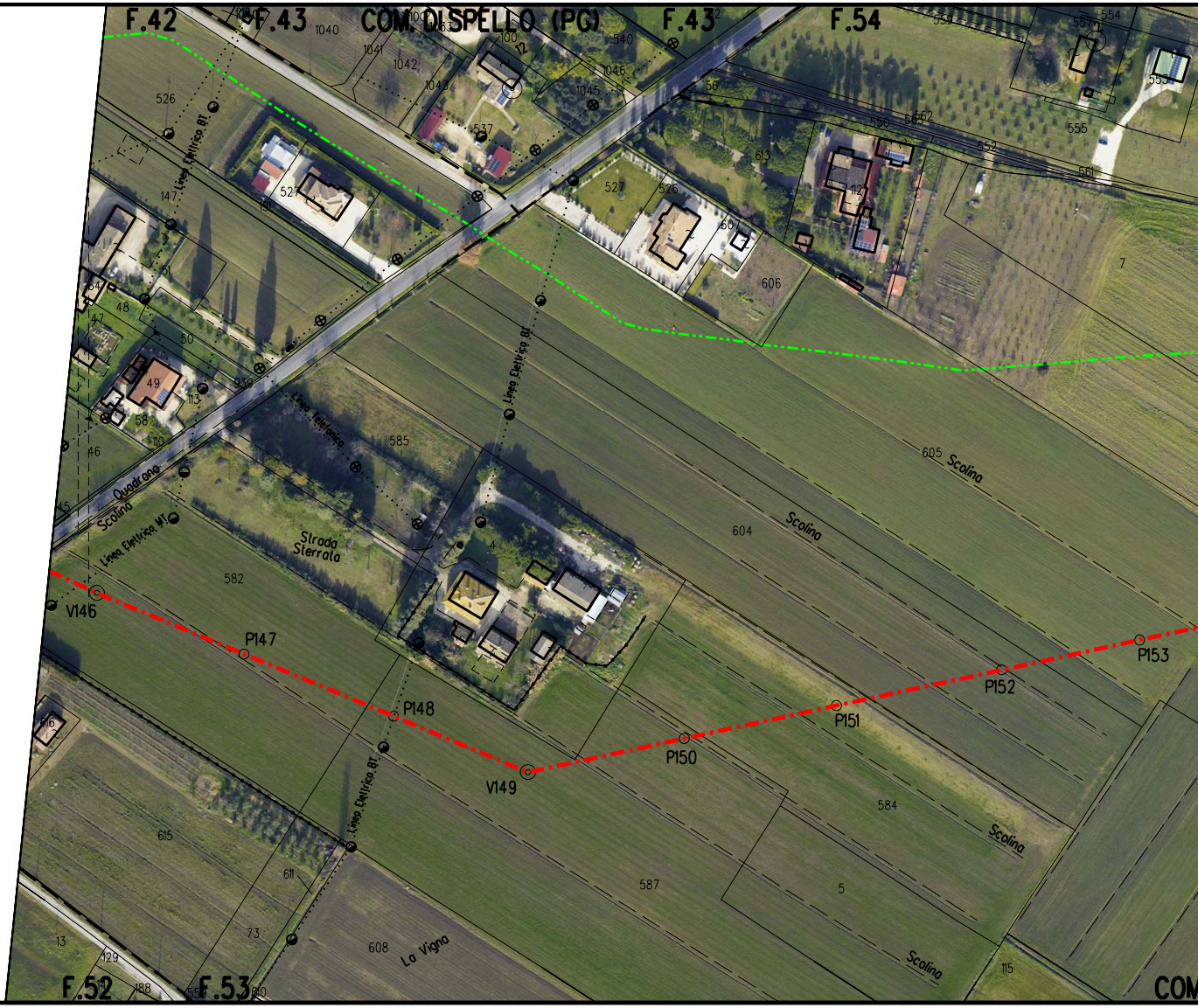
F.42
F.43
COM. DI SPELLO (PG)
F.43
F.54
Linea Elettrica BT
Linea Telefonica
Quadrano
Scolina
Linea Elettrica MT
Strada Sterrata
Linea Elettrica BT
Scolina
Scolina
Scolina
Scolina
V146
P147
P148
V149
P150
P151
P152
P153
La Vigna
F.52
F.53
COM

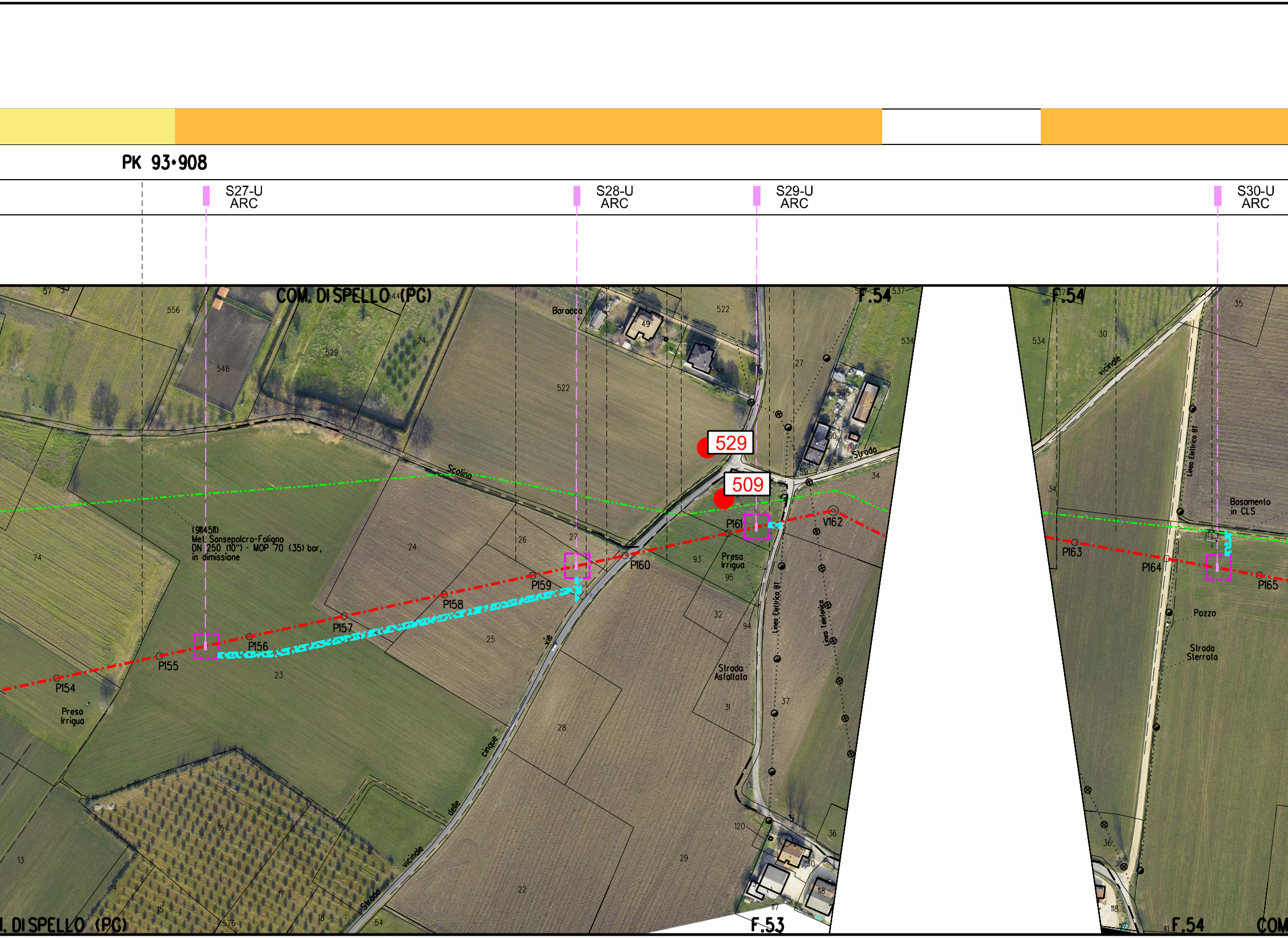
PK 93+908
S27-U
ARC
S28-U
ARC
S29-U
ARC
S30-U
ARC
COM. DI SPELLO (PG)
F.54
F.54
F.53
F.54
. DI SPELLO (PG)
COM
Baracca
Scolina
Strada
vicinale
Linea Elettrica BT
Linea Telefonica
Basamento in CLS
Pozzo
Strada Sterrata
Strada Asfaltata
Preso Irrigua
Presa Irrigua
Strada vicinale delle cinque vie
(9114511)
Met. Sansepolcro-Foligno
DN 250 (10") - MOP 70 (35) bar,
in dimissione
529
509
P154
P155
P156
P157
P158
P159
P160
P161
V162
P163
P164
P165

PK 94+585

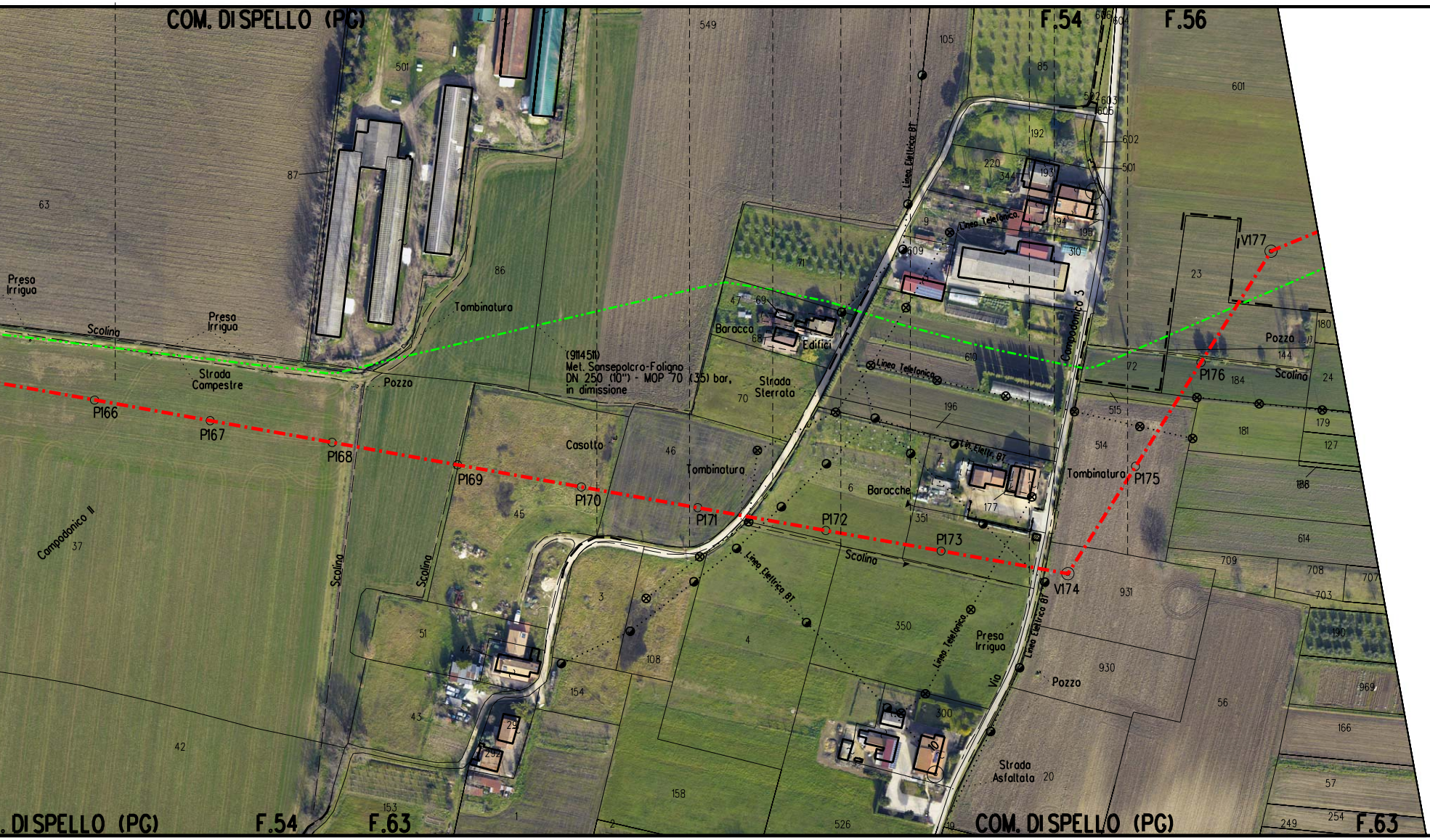
COM. DI SPELLO (PG)
F.54
F.56
549
105
85
501
87
63
601
192
220
344
193
602
501
194
195
310
9
609
71
Linea Elettrica BT
Linea Telefonica
86
Tombinatura
Preso Irrigua
Preso Irrigua
Scolina
Strada Campestre
Pozzo
(9114511)
Met. Sansepolcro-Foligno
DN 250 (10") - MOP 70 (35) bar,
in dimissione
47
69
Baracca
68
Edifici
Strada Sterrato
70
610
Linea Telefonica
Campodonico 3
72
V177
23
180
Pozzo
144
Scolina
24
P176
184
P166
P167
P168
P169
P170
P171
P172
P173
P175
V174
Casotto
46
Tombinatura
196
515
514
181
179
127
Lin. Elett. BT
Tombinatura
6
Baracche
177
351
186
614
Scolina
709
708
707
703
931
Campodonico II
37
Scolina
Scolina
45
3
51
44
108
154
Linea Elettrica BT
4
350
Preso Irrigua
Linea Telefonica
Via
Linea Elettrica BT
930
Pozzo
56
190
969
166
43
42
29
292
300
10
Strada Asfaltata
20
57
158
153
1
2
526
19
249
254
COM. DI SPELLO (PG)
F.54
F.63
COM. DI SPELLO (PG)
F.63

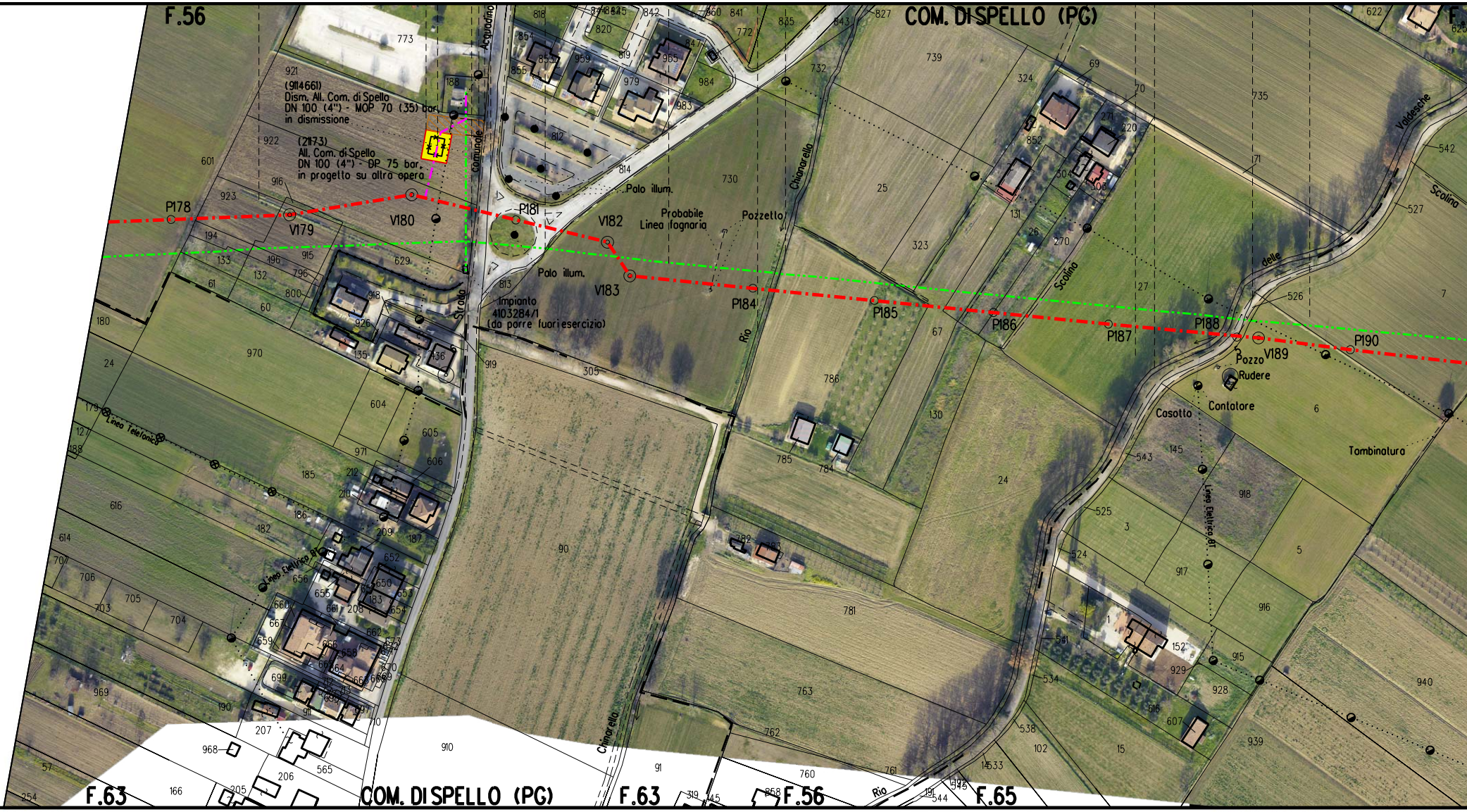
F.56
COM. DI SPELLO (PG)
(9114661)
Dism. All. Com. di Spello
DN 100 (4") - MOP 70 (35) bar,
in dismissione
(2173)
All. Com. di Spello
DN 100 (4") - DP 75 bar,
in progetto su altra opera
P178
V179
V180
P181
V182
V183
P184
P185
P186
P187
P188
V189
P190
Strada Comunale Acquadino
Palo illum.
Palo illum.
Probabile
Linea fognaria
Pozzetto
Impianto
4103284/1
(da porre fuori esercizio)
Rio Chianarello
Scolina
Rio delle Valdesche
Scolina
Pozzo
Rudere
Contatore
Casotto
Tombinatura
Linea Elettrica BT
Linea Telefonica
Linea Elettrica BT
F.63
COM. DI SPELLO (PG)
F.63
F.56
F.65

PK 96+115

S31-U
ARC

S32-U
ARC

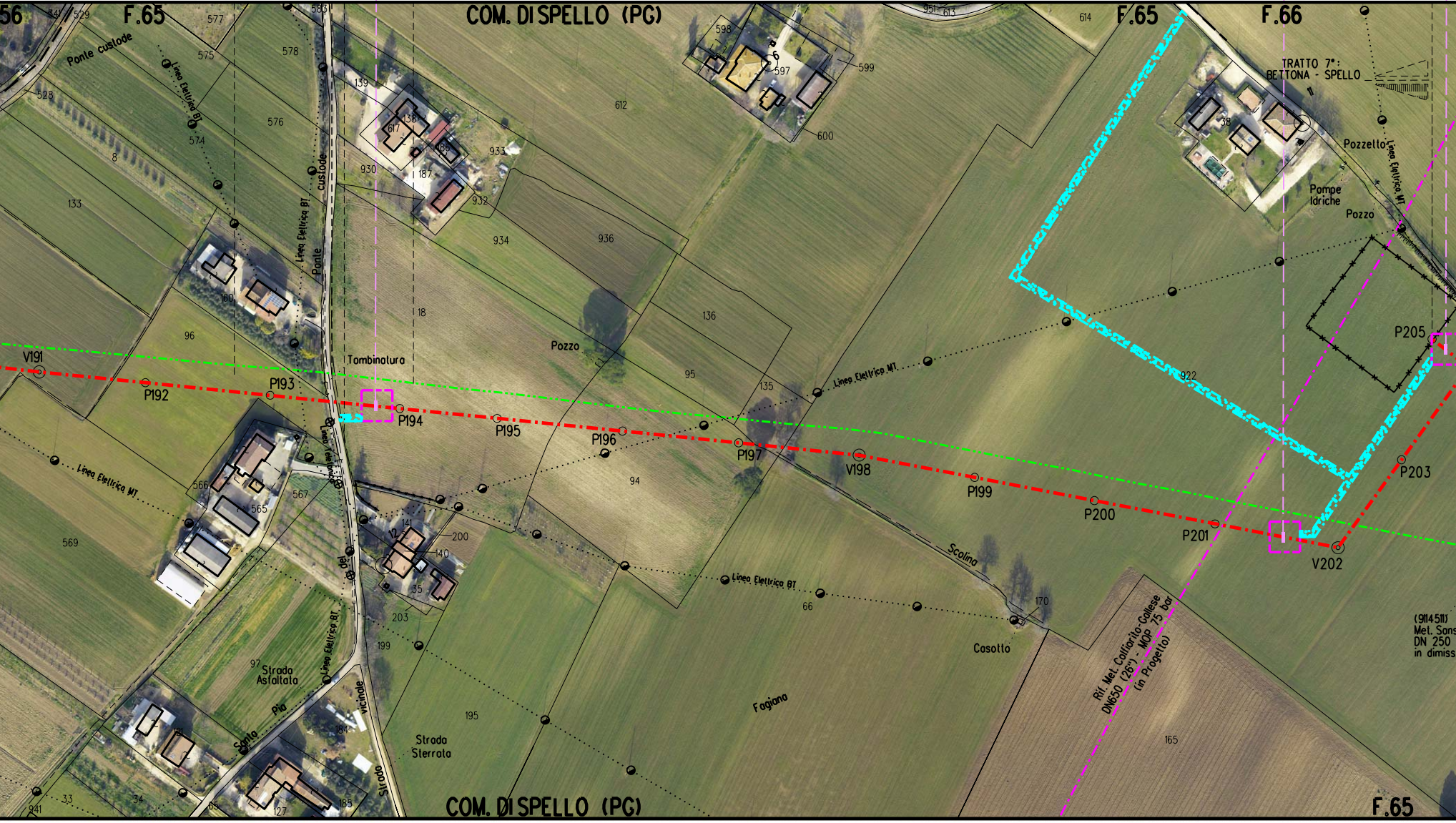
COM. DI SPELLO (PG)
F.65
F.66
F.65
TRATTO 7°:
BETTONA - SPELLO
Ponte custode
Linea Elettrica BT
Linea Elettrica MT
Custode
Ponte
Tombinatura
Pozzo
Pozzetto
Pompe
Idriche
Pozzo
Scolina
Casotto
Fagiana
Strada
Asfaltata
Strada
Sterrata
Santa
Pia
vicinale
Strada
V191
P192
P193
P194
P195
P196
P197
V198
P199
P200
P201
V202
P203
P205
Rif. Met. Colfiorito-Gallese
DN650 (26") - MOP 75 bar
(in Progetto)
(9114511)
Met. Sans
DN 250
in dimiss
529
577
575
578
576
574
528
8
133
160
96
585
139
617
138
188
187
930
933
932
934
936
612
598
597
599
600
951
613
614
136
95
135
18
922
566
565
567
569
141
200
140
35
203
199
94
66
170
165
195
184
97
33
34
185
127
941

PK 96+742

S33-U
ARC

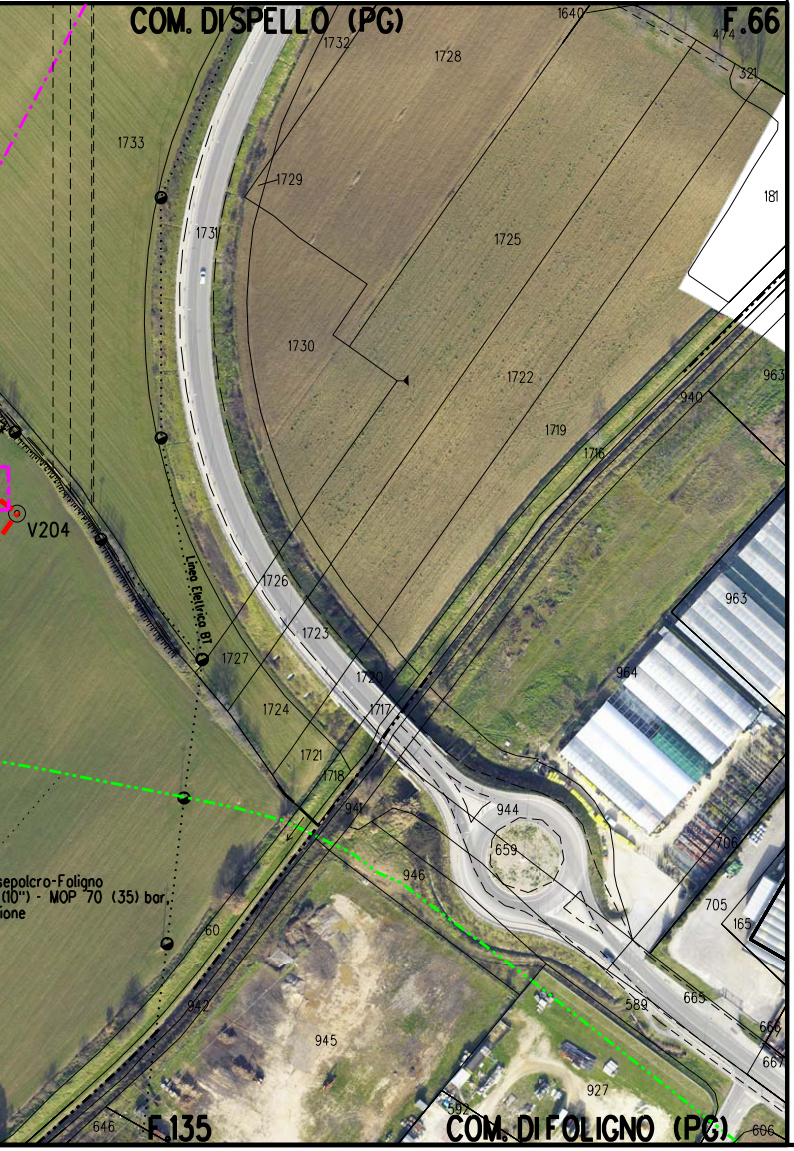
COM. DI SPELLO (PG)
F.66
1640
474
321
1732
1728
1733
1729
1731
1725
181
1730
1722
963
940
1719
1716
V204
Linea Elettrica BT
1726
1723
1727
1720
1717
1724
963
964
1721
1718
941
944
659
706
946
705
165
sepolcro-Foligno
(10") - MOP 70 (35) bar
ione
60
942
589
665
666
667
945
927
592
646
F.135
COM. DI FOLIGNO (PG)
606

LEGENDA

🟨	Area impianto

SIMBOLI DI LINEA

–·–·–	Metanodotto in progetto
–·–·–	Metanodotti in esercizio
–·–·–	Metanodotti in progetto in altre opere
–··–··–	Metanodotti da dismettere
▨	Gallerie, Tunnel, Mini-Microtunnel, Raise Boring, T.O.C. e Direct Pipe.
◎ Vn	Vertice
○ Pn	Picchetto
S-- ARC	Sondaggio per indagine archeologica preventiva
☐	Area Lavoro Saggio dim. 15m x 15m
● X	Siti Archeologici C.A.U.
● X	Siti Archeologici P.T.C.P. Perugia
● X	Aree positive Survey
┴┴┴┴┴	Segni di centuriazione accertati
– – –	Aree con segni di centuriazione
▨	Strada di accesso all'area del saggio archeologico
☐ X	Zone di interesse archeologico di cui al alrt. 142 lett. m, D.Lgs. 42/2004

GRADI DI POTENZIALE E RISCHIO ARCHEOLOGICO

■	0 - Potenziale Nullo, Rischio nullo
■	1 - Potenziale improbabile, Rischio inconsistente
■	2 - Potenziale mollto basso, Rischio molto basso
■	3 - Potenziale basso, Rischio basso
■	4 - Potenziale controverso, Rischio medio
■	5 - Potenziale indiziato, Rischio medio
■	6 - Potenziale indiziato da dati topografici o da osservazioni remote, Rischio molto basso
■	7 - Potenziale indiziato da ritrovamenti materiali localizzati, Rischio medio alto
■	8 - Potenziale pluri-indiziato, Rischio alto
■	9 - Potenziale certo-non delimitato, Rischio esplicito
■	10 - Potenziale certo, Rischio esplicito

Il presente disegno e' di proprieta' aziendale - La societa' tutelera' i propri diritti a termine di legge.

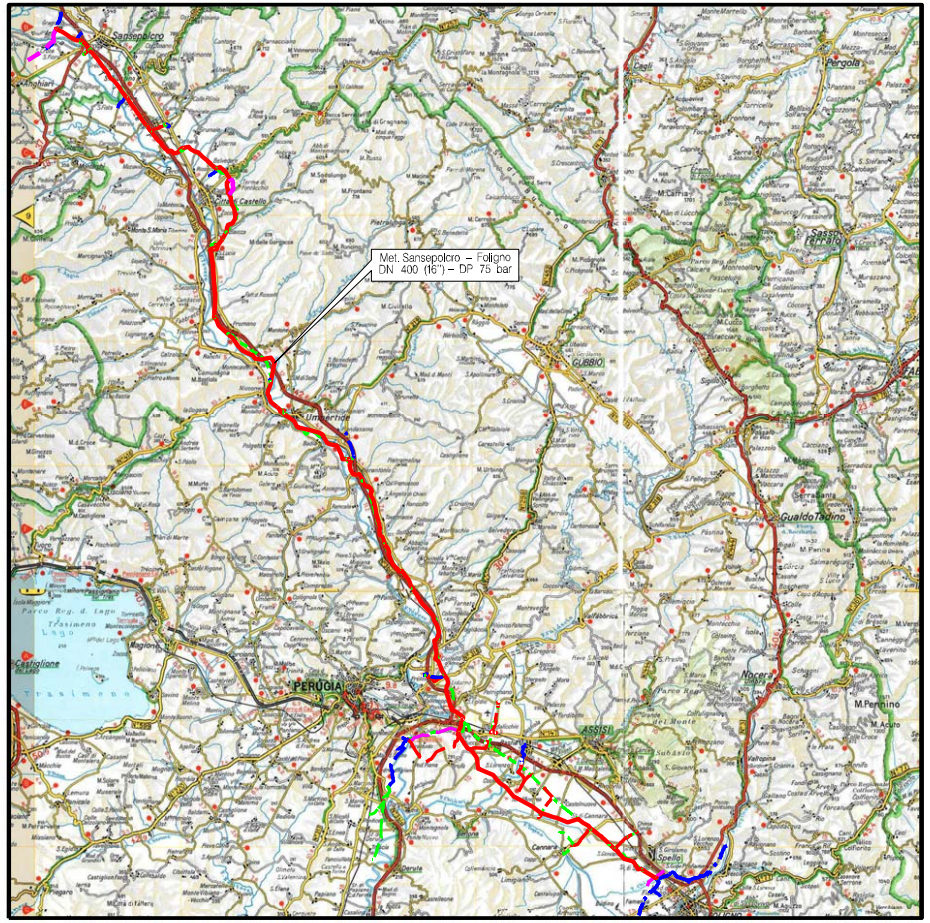
Sansepolcro
Met. Sansepolcro – Foligno DN 400 (16") – DP 75 bar
GUBBIO
PERUGIA
ASSISI
Gualdo Tadino
Nocera

COROGRAFIA

Nei Comuni di BETTONA (PG), COM. DI ASSISI (PG), COM. DI SPELLO (PG)

Rev.	Data	Descrizione	Disegn.	Contr.	Approv.
0	16/03/2022	EMISSIONE PER AUTORIZZAZIONE UNICA 327	TATANI	BATTISTI	LUMINARI

Proprietario: snam

Progettista: COMIS
consulenza materiali - ispezioni - saldatura
progettazione-direzione lavori

Disegno: NR/20047-PG-40E-ARC202

Impianto: Met. Sansepolcro - Foligno DN 400 (16") - DP 75 bar
Provincia di Perugia

Tronco 7: da PK 85+230 a 88+600; da PK 89+600 a PK 90+900; da PK 92+100 a PK 92+800; da PK 93+908 a PK 94+585; da PK 96+115 a PK 96+742

Revisione	0
Comm.	NR/20047/R-L01
Cod.tec.	21105
Scala	1:2000

PLANIMETRIA CATASTALE
CON AREA SOTTOPOSTA A SONDAGGI