SEZIONE TRASVERSALE A-A'
ORTOGONALE AL CANALE
COD. SEZ. TOPOGRAFIA n.7

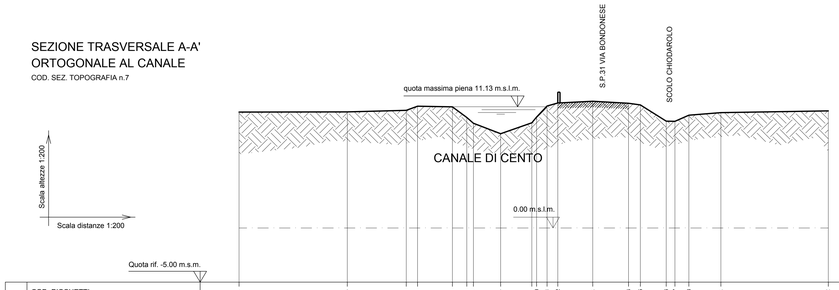

RILIEVO																					
COD. PICCHETTI	1	2	3	4	5	6	7	8	9	10	11	12	13	14	15	16	17	18	19	20
DISTANZE PARZIALI TERRENO	10.00	5.45	1.04	3.22	1.33	0.61	2.52	2.88	0.44	0.97	0.99	3.23	3.30	1.10	2.39	0.80	1.29	2.96	9.92	
DISTANZE PROGRESSIVE TERRENO	0.00	10.00	15.45	16.49	19.71	21.04	21.65	24.17	27.05	27.49	28.46	29.45	32.68	35.98	37.08	39.47	40.27	41.56	44.52	54.44
QUOTA TERRENO ESISTENTE	10.71	10.73	10.87	11.25	11.19	10.21	9.88	8.71	9.72	10.25	11.27	11.55	11.71	11.62	11.37	9.87	9.85	10.42	10.66	10.82

SEZIONE TRASVERSALE B-B'
ORTOGONALE AL CANALE
COD. SEZ. TOPOGRAFIA n.6

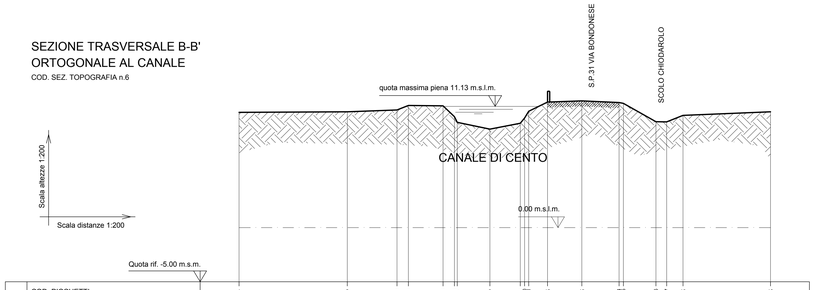

RILIEVO																				
COD. PICCHETTI	1	2	3	4	5	6	7	8	9	10	11	12	13	14	15	16	17	18	19
DISTANZE PARZIALI TERRENO	10.00	4.59	1.05	3.21	1.05	0.96	3.02	2.80	0.92	0.98	1.74	3.17	3.44	0.80	3.01	0.99	1.51	8.08	
DISTANZE PROGRESSIVE TERRENO	0.00	10.00	14.59	15.64	18.85	19.90	22.92	25.18	26.10	27.08	28.50	31.67	35.11	35.91	38.52	39.51	41.02	49.10	
QUOTA TERRENO ESISTENTE	10.65	10.70	10.87	11.29	11.25	10.25	9.10	9.10	9.64	10.70	11.60	11.71	11.56	11.48	9.79	9.77	10.37	10.70	

PLANIMETRIA STATO DI FATTO
SCALA 1:500

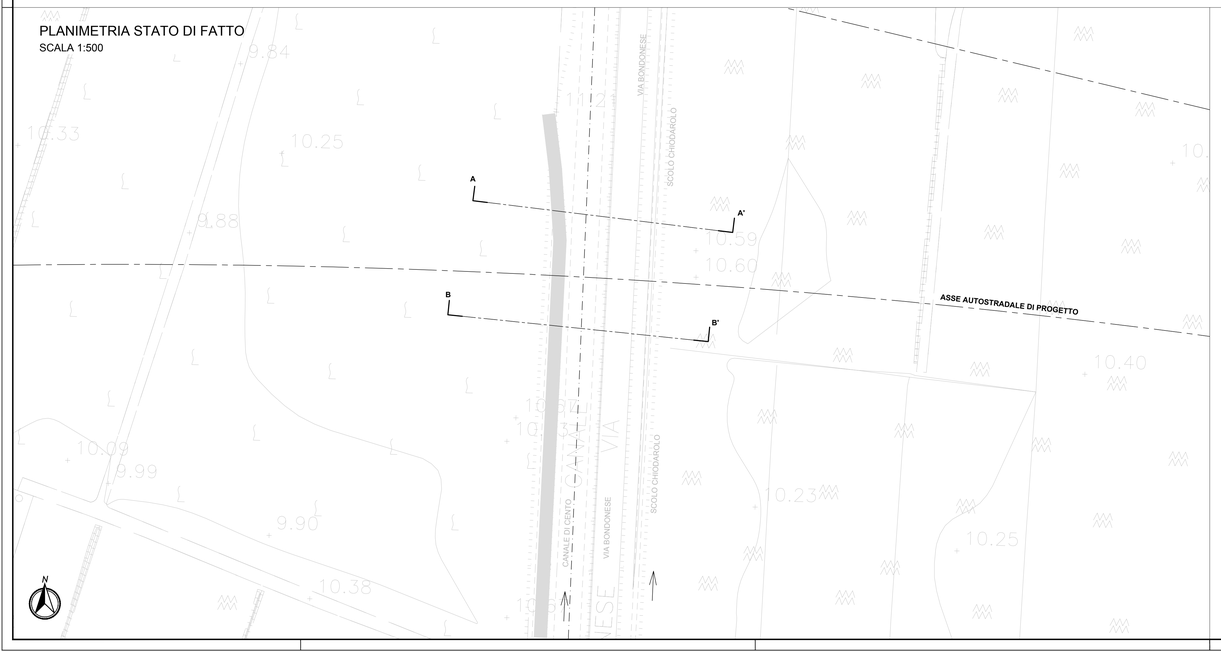

PROFILO IDRAULICO STATO DI FATTO

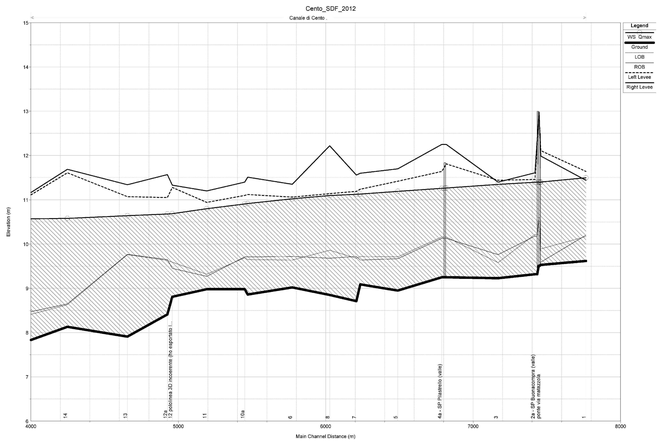

KEY-PLAN

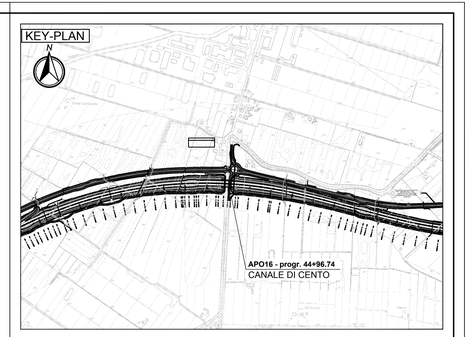

LEGENDA

ASSE AUTOSTRADALE DI PROGETTO

ARGINATURE E/O PISTE DI SERVIZIO ESISTENTI

ELABORATI DI RIFERIMENTO

CARATTERISTICHE DEI MATERIALI

NOTE

IL CONCEDENTE

Regione Emilia-Romagna

IL CONCESSIONARIO

ARC AUTOSTRADA REGIONALE CISPADANA

AUTOSTRADA REGIONALE CISPADANA
DAL CASELLO DI REGGIOLO-ROLO SULLA A22 AL CASELLO DI FERRARA SUD SULLA A13

CODICE C.U.P. E81B08000060009

PROGETTO DEFINITIVO

ASSE AUTOSTRADALE (COMPRENSIVO DEGLI INTERVENTI LOCALI DI COLLEGAMENTO VIARIO AL SISTEMA AUTOSTRADALE)

IDROLOGIA ED IDRAULICA

IDRAULICA CORSI D'ACQUA SECONDARI E MINORI

CANALE DI CENTO

STATO DI FATTO: PLANIMETRIA, SEZIONI TRASVERSALI, PROFILO IDRAULICO



IL PROGETTISTA
Ing. Riccardo Telo
Albo Ing. Parma n° 1099

RESPONSABILE INTEGRAZIONE PRESTAZIONI SPECIALISTICHE
Ing. Emilio Salsi
Albo Ing. Reggio Emilia n° 945

IL CONCESSIONARIO
Autostrada Regionale Cispadana S.p.A.
IL PRESIDENTE
Graziano Pettuzzi

REV.	DATA	DESCRIZIONE	REDAZIONE	CONTROLLO	APPROVAZIONE
G					
F					
E					
D					
C					
B					
A	17.04.2012	EMISSIONE	ZANZUCCHI	TELO'	SALSI

IDENTIFICAZIONE ELABORATO

NUM. PROGR.	FASE	LOTTO	GRUPPO	CODICE OPERA MOD.	TRATTO OPERA	MARCO	TIPO ELABORATO	PROGRESSIVO	REV.
0708	PD	0	A40	AWS16	0	WW	PZ	01	A

DATA: MAGGIO 2012

SCALA: VARIE

IL PRESENTE DOCUMENTO NON POTRA' ESSERE COPIATO, RIPRODOTTO O ALTRIMENTI PUBBLICATO, IN TUTTO O IN PARTE, SENZA IL CONSENSO SCRITTO DEL CONCEDENTE. OGNI UTILIZZO NON AUTORIZZATO SARA' PERSEGUITO A NORMA DI LEGGE.
THIS DOCUMENT MAY NOT BE COPIED, REPRODUCED OR PUBLISHED, EITHER IN PART OR IN ITS ENTIRETY, WITHOUT THE WRITTEN PERMISSION OF ARCCIS CONCEPTION. UNAUTHORIZED USE WILL BE PROSECUTED BY LAW.