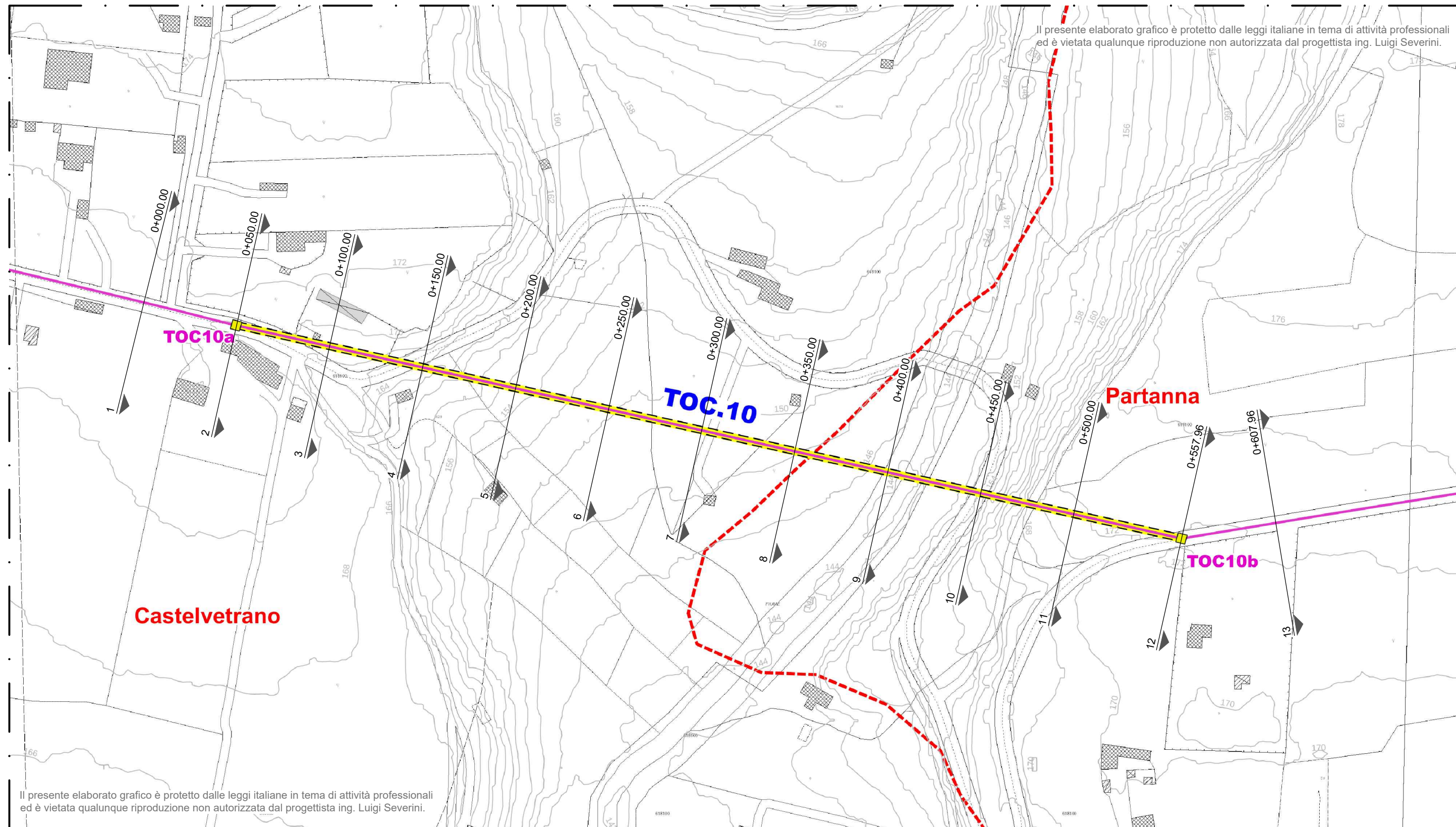


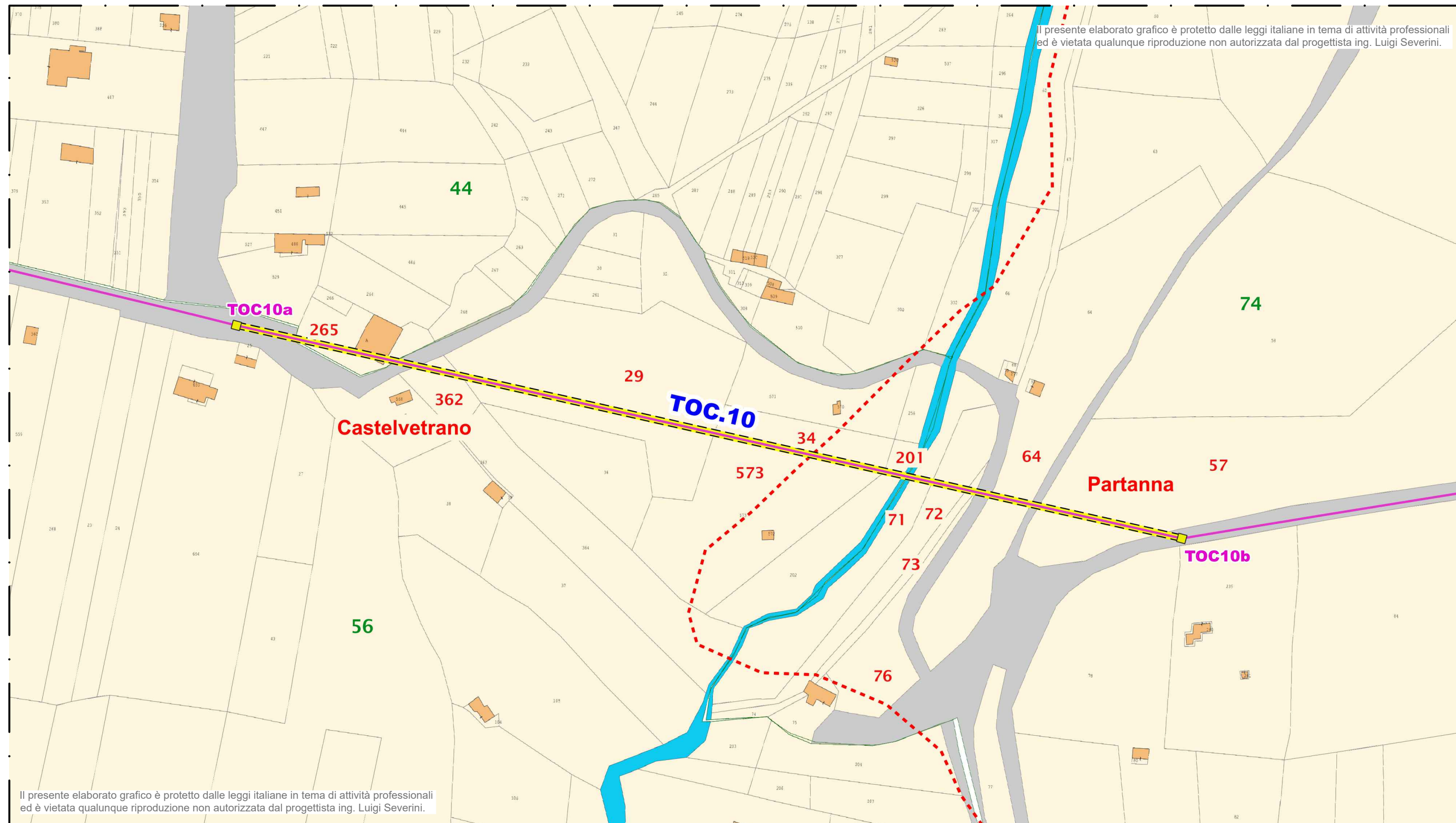
INDIVIDUAZIONE TRACCIATO "TOC.10" SU AEROFOTOGRAMMETRIA  
(Scala 1:2.000)



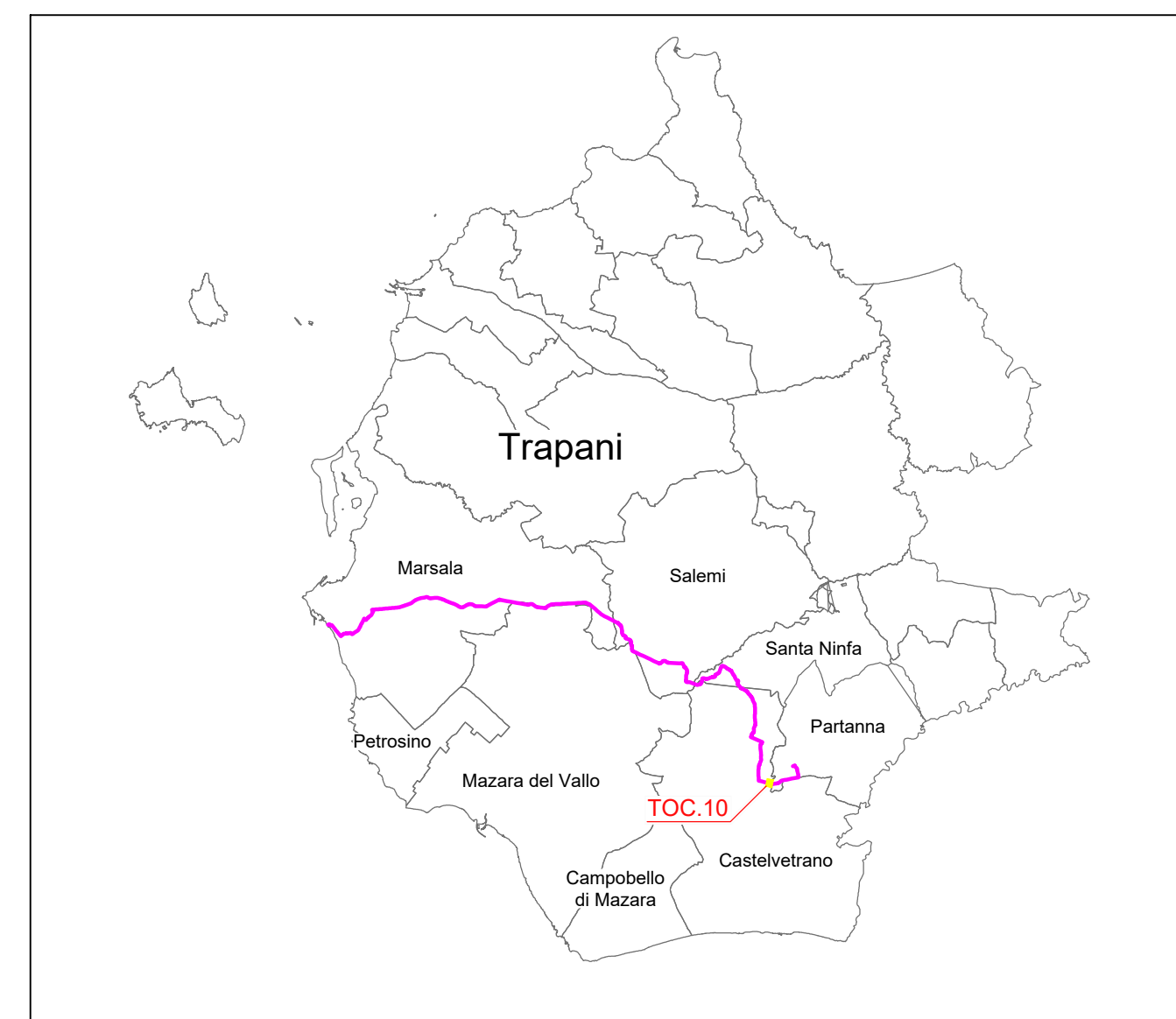
INDIVIDUAZIONE TRACCIATO "TOC.10" SU FOTO SATELLITARE  
(Scala 1:2.000)



INDIVIDUAZIONE TRACCIATO "TOC.10" SU STRALCIO CATASTALE  
(Scala 1:2.000)



PIANTA CHIAVE



Ministero delle Infrastrutture e della Mobilità sostenibili  
Domanda di Autorizzazione Unica ex art. 12 DLgs 387/2003

Ministero della Transizione Ecologica  
Procedura di Valutazione di Impatto Ambientale ex D.lgs. 152/2006

PROGETTO PER LA REALIZZAZIONE DI UN  
PARCO EOLICO OFFSHORE DI TIPO FLOATING  
NEL CANALE DI SICILIA



PROGETTO DEFINITIVO  
Allegato allo Studio di Impatto Ambientale

Individuazione "TOC.10"  
Tracciato Cavidotto Interrato

Progetto  
Dott. Ing. Luigi Severini

REV.	DATA	DESCRIZIONE	DISegnato	PLANter
01	25/10/2021	EMISSO PER APPROVAZIONI	SEVERINI	SEVERINI
02				
03				
04				
05				
06				
07				
08				
09				
10				
11				
12				
13				
14				
15				
16				
17				
18				
19				
20				
21				
22				
23				
24				
25				
26				
27				
28				
29				
30				
31				
32				
33				
34				
35				
36				
37				
38				
39				
40				
41				
42				
43				
44				
45				
46				
47				
48				
49				
50				
51				
52				
53				
54				
55				
56				
57				
58				
59				
60				
61				
62				
63				
64				
65				
66				
67				
68				
69				
70				
71				
72				
73				
74				
75				
76				
77				
78				
79				
80				
81				
82				
83				
84				
85				
86				
87				
88				
89				
90				
91				
92				
93				
94				
95				
96				
97				
98				
99				
100				

Codice: C 0 4 2 0 T T 1 2 .10 P T O C 1 0 0 0 a  
NUM.COMM. ANNO COD. N.W.ELAB. DESCRIZIONE ELABORATO REV. R.I.

TT12.10  
C0420.TT12.10.PTOC10.00.a

ORDINE DEGLI INGEGNERI  
della Provincia di TRAPANI  
Dott. Ing. LUIGI SEVERINI  
N. 776

Elaborazioni  
ILStudio.  
Engineering & Consulting Studio  
Dott. Ing. LUIGI SEVERINI  
N. 776

NiceTechnology®