



## COMUNE DI ASCOLI SATRIANO

PROVINCIA DI FOGGIA

**Progetto per la costruzione di un impianto di produzione di energia elettrica da fonte eolica costituita da 10 aerogeneratori con potenza complessiva di 60MW e opere di connessione alla RTN, sito nel comune di Ascoli Satriano (FG), in località "Lagnano"**

### PROGETTO DEFINITIVO

Relazione su P.P.T.R

COD. ID.				
Livello prog.	Tipo documentazione	N. elaborato	Data	Scala
PD	Definitiva	4.3.5.1	11/2021	-

Nome file

#### REVISIONI

REV.	DATA	DESCRIZIONE	ESEGUITO	VERIFICATO	APPROVATO
00	NOVEMBRE 2021	PRIMA EMISSIONE	RA	FS	FS

COMMITTENTE:




**SINERGIA EWR3 SRL**

Centro direzionale snc,Is.G1  
80143 Napoli (NA), Italia  
P.IVA 09628621212

PROGETTAZIONE:

**ING. FULVIO SCIA**

Centro direzionale snc,Is.G1  
80143 Napoli (NA), Italia  
email: ing.scia@gmail.com  
tel: +393389055174


	<p>Progetto per la costruzione di un impianto di produzione di energia elettrica da fonte eolica costituita da 10 aerogeneratori con potenza complessiva di 60 MW e opere di connessione alla RTN, sito nel Comune di Ascoli Satriano (FG) in località "Lagnano"</p>	<p>Novembre 2021</p>
--	--	----------------------

## RELAZIONE SU PIANO PAESAGGISTICO TERRITORIALE REGIONALE

### INDICE

---

1	PREMESSA.....	2
2	L'IMPIANTO EOLICO IN PROGETTO.....	3
2.1	Criteri progettuali.....	4
3	INQUADRAMENTO NORMATIVO E CONTENUTI DELLA RELAZIONE PAESAGGISTICA E DI COMPATIBILITA' AL PPTR.....	5
4	IL PIANO PAESAGGISTICO TERRITORIALE REGIONALE – PPTR .....	6
5	DESCRIZIONE DEL CONTESTO IN ACCORDO AL DPCM 12-12-2005.....	23
5.1	Individuazione e perimetrazione dell'ambito.....	24
5.1.1	Tavoliere .....	24
5.2	Struttura idrogeomorfologica .....	24
5.2.1	Tavoliere .....	24
5.3	Struttura ecosistemico – ambientale.....	26
5.3.1	Tavoliere .....	26
6	SCHEDE D'AMBITO DEL PPTR .....	28
6.1	Riproducibilità delle invarianti di cui alla sezione B2 delle schede d'ambito .....	29
6.2	Normativa d'uso di cui alla sezione C2 della scheda d'ambito .....	31

	Progetto per la costruzione di un impianto di produzione di energia elettrica da fonte eolica costituita da 10 aerogeneratori con potenza complessiva di 60 MW e opere di connessione alla RTN, sito nel Comune di Ascoli Satriano (FG) in località "Lagnano"	Novembre 2021
--	---	---------------


## 1 PREMESSA

Il paesaggio costituisce l'elemento ambientale più difficile da definire e valutare, a causa delle caratteristiche intrinseche di soggettività che il giudizio di ogni osservatore possiede. La realtà fisica può essere considerata unica, ma i paesaggi sono innumerevoli, poiché, nonostante esistano visioni comuni, ogni territorio è diverso a seconda degli occhi che lo guardano. Comunque, pur riconoscendo l'importanza della componente soggettiva che pervade tutta la percezione, è possibile descrivere un paesaggio in termini oggettivi, se lo intendiamo come l'espressione spaziale e visiva dell'ambiente. Il paesaggio sarà dunque inteso come risorsa oggettiva valutabile attraverso valori estetici e ambientali. La Convenzione europea del paesaggio, tenutasi a Firenze il 20 ottobre 2000 definisce il paesaggio: una determinata parte di territorio, così come è percepita dalle popolazioni, il cui carattere deriva dall'azione di fattori naturali e/o umani e dalle loro interrelazioni. Va osservato che:

- Una determinata parte di territorio altro non è che un luogo. Un territorio è una parte della superficie terrestre soggetta a una giurisdizione (un territorio nazionale, regionale, provinciale, comunale, il territorio di un parco naturale, il territorio che un animale delimita con la sua orina);
- Che il paesaggio sia un luogo come percepito può andare bene, se con ciò si intende l'aspetto del luogo, cioè quei caratteri che sono percepiti;
- In ogni caso il termine popolazioni non può essere inteso solo nel senso di popolazioni del luogo, poiché gli aspetti di quel luogo sono percepiti da chiunque vi sia, anche se non lo abita (ad esempio i turisti) e l'immagine che ne ha un turista è generalmente un po' diversa da quella che ne ha un abitante, per cui sarebbe meglio dire solo come percepito e non anche dalle popolazioni;
- Che il carattere di un luogo (da intendersi quindi in questo caso come l'insieme di forme e di relazioni fra di esse) derivi dall'azione di fattori naturali e umani è vero, ma non è una definizione, bensì una senz'altro condivisibile constatazione.
- Il significato tradizionalmente attribuito al termine paesaggio, indissolubilmente legato ad un contesto naturalistico di riferimento più o meno integrato con le superfetazioni antropiche, appare fortemente indebolito in situazioni nelle quali la trasformazione progressiva operata dall'uomo renda difficilmente leggibili le orditure strutturali del sistema naturale; l'assenza di una pianificazione omogenea e la commistione di stili e di interventi di epoche differenti aumentano ulteriormente tale "disorientamento" rischiando di condurre all'inconscio rifiuto di una potenziale "dignità paesaggistica" a quelle aree caratterizzate da forte frammentarietà funzionale e percettiva.

L'art. 131, comma 1 del D. Lgs 22 n. 42 del 2004 Codice dei beni culturali e del paesaggio riporta la seguente definizione: "ai fini del presente codice per paesaggio si intende una parte omogenea di territorio i cui caratteri derivano dalla natura, dalla storia umana o dalle reciproche interrelazioni." Il comma 2 dello stesso articolo recita: *"La tutela e la valorizzazione del paesaggio salvaguardano i valori che esso esprime quali manifestazioni identitarie percepibili." Infatti, se il paesaggio deve essere bello, nel senso di essere armonioso, ordinato o anche vario o singolare, un buon paesaggio deve essere anche identificativo del luogo di cui è l'aspetto."*

Il paesaggio può essere inteso come la forma dell'ambiente. Ciò in quanto ne rappresenta l'aspetto visibile (BAROCCHI R., Dizionario di urbanistica, Franco Angeli, Milano, sec. ed. 1984).

	Progetto per la costruzione di un impianto di produzione di energia elettrica da fonte eolica costituita da 10 aerogeneratori con potenza complessiva di 60 MW e opere di connessione alla RTN, sito nel Comune di Ascoli Satriano (FG) in località "Lagnano"	Novembre 2021
--	---	---------------

La regola deve essere quindi quella che “i saperi esperti devono riconoscere i valori dei luoghi, le criticità, le potenzialità in relazione alle risorse naturali; contestualmente verificare il valore paesaggistico e come questo inserimento modifica la percezione”.

Inoltre, la Convenzione europea del paesaggio ha esteso all'intero territorio il principio di una tutela non più solo vincolistica ma soprattutto ATTIVA, passando dai vincoli alla cura del territorio.

Si impone dunque il passaggio dal concetto di vincolo sul paesaggio al progetto di valorizzazione – riqualificazione dei paesaggi. In tale ottica è necessario avere cura degli elementi naturali e/o artificiali che lo costituiscono, includendo anche i paesaggi degradati che non possono e non devono solo essere solo considerati detrattori di paesaggio, ma contesti da riqualificare e ripensare.

La presente relazione dà conto degli aspetti paesaggistici e in particolare approfondisce la compatibilità degli interventi proposti con gli indirizzi, direttive, prescrizioni, misure di salvaguardia e utilizzazione, linee guida definite dal Piano Paesaggistico Territoriale Regionale della Puglia (PPTR).

Il progetto riguarda la realizzazione di un impianto di produzione di energia elettrica da fonte eolica di 10 aerogeneratori con potenza di 60 MW e opere di connessione alla RTN, sito nel comune di Ascoli Satriano (FG).

## 2 L'IMPIANTO EOLICO IN PROGETTO


Il progetto per la realizzazione del parco eolico in oggetto prevede l'installazione di 10 aerogeneratori del tipo Siemens Gamesa SG 6.0-170, della potenza nominale pari a 6,0 MW, per una potenza nominale complessiva pari a 60 MW, sito in località “Lagnano” nel territorio comunale di Ascoli Satriano, in provincia di Foggia (FG).

Le aree d'impianto sono servite da tratti di viabilità di nuova realizzazione e viabilità esistente costituita da autostrade, strade provinciali, comunali e da strade interpoderali e sterrate.

Lo sfruttamento dell'energia del vento è una fonte naturalmente priva di emissioni: la conversione in elettricità avviene infatti senza alcun rilascio di sostanze nell'atmosfera. La tecnologia utilizzata consiste nel trasformare l'energia del vento in energia meccanica attraverso degli impianti eolici, che riproducono il funzionamento dei vecchi mulini a vento. La rotazione prodotta viene utilizzata per azionare gli impianti aerogeneratori. Rispetto alle configurazioni delle macchine, anche se sono state sperimentate varie soluzioni nelle passate decadi, attualmente la maggioranza degli aerogeneratori sul mercato sono del tipo tripala ad asse orizzontale, sopravvento rispetto alla torre. La potenza è trasmessa al generatore elettrico attraverso un moltiplicatore di giri o direttamente utilizzando un generatore elettrico ad elevato numero di poli.

Dal punto di vista catastale, l'asse dell'aerogeneratore ricade sulle seguenti particelle del Nuovo Catasto Terreni:

WTG	COMUNE	FOGLIO	PARTICELLA
WTG01	ASCOLI SATRIANO	52	88
WTG02	ASCOLI SATRIANO	30	26
WTG03	ASCOLI SATRIANO	31	108
WTG04	ASCOLI SATRIANO	30	62
WTG05	ASCOLI SATRIANO	52	142

	Progetto per la costruzione di un impianto di produzione di energia elettrica da fonte eolica costituita da 10 aerogeneratori con potenza complessiva di 60 MW e opere di connessione alla RTN, sito nel Comune di Ascoli Satriano (FG) in località "Lagnano"	Novembre 2021
--	---	---------------

WTG06	ASCOLI SATRIANO	55	115
WTG07	ASCOLI SATRIANO	55	63
WTG08	ASCOLI SATRIANO	31	7
WTG09	ASCOLI SATRIANO	70	116
WTG10	ASCOLI SATRIANO	70	7

Dal punto di vista cartografico invece l'aerogeneratore è collocato alle seguenti coordinate, espresse con sistema di riferimento WGS 84 UTM 33 Nord.

WTG	E	N
WTG1	552103.87	4563640.30
WTG2	552719.63	4564651.18
WTG3	555413.33	4566831.28
WTG4	553906.83	4564356.23
WTG5	553300.28	4563215.09
WTG6	555120.77	4562625.22
WTG7	556666.49	4563630.61
WTG8	556435.77	4564592.59
WTG9	558251.82	4562089.78
WTG10	558992.55	4562752.56


## 2.1 Criteri progettuali

I criteri che hanno guidato l'analisi progettuale sono orientati al fine di minimizzare il disturbo ambientale dell'opera e si distinguono in:

- Criteri di localizzazione;
- Criteri strutturali.

I criteri di localizzazione del sito hanno guidato la scelta tra varie aree disponibili in località diverse del comune. Le componenti che hanno influito maggiormente sulla scelta effettuata sono state:

- Verifica della presenza di risorsa eolica economicamente sfruttabile;
- Disponibilità di territorio a basso valore relativo alla destinazione d'uso rispetto agli strumenti pianificatori vigenti;
- Basso impatto visivo;
- Esclusione di aree di elevato pregio naturalistico;
- Viabilità opportunamente sviluppata in modo da ridurre al minimo gli interventi su di essa;
- Vicinanza di linee elettriche per ridurre al minimo le esigenze di realizzazione di elettrodotti;
- Esclusione di aree vincolate da strumenti pianificatori territoriali o di settore.

	Progetto per la costruzione di un impianto di produzione di energia elettrica da fonte eolica costituita da 10 aerogeneratori con potenza complessiva di 60 MW e opere di connessione alla RTN, sito nel Comune di Ascoli Satriano (FG) in località "Lagnano"	Novembre 2021
--	---	---------------

I Criteri strutturali che hanno condotto all'ottimizzazione della disposizione delle macchine, delle opere e degli impianti al fine di ottenere la migliore resa energetica compatibilmente con il minimo disturbo ambientale sono stati:

- Disposizione degli aerogeneratori in prossimità di tracciati stradali già esistenti che richiedono interventi minimi o nulli, al fine di evitare in parte o del tutto l'apertura di nuove strade;
- Scelta dei punti di collocazione per le macchine, gli impianti e le opere civili in aree non coperte da vegetazione o dove essa è più rada o meno pregiata;
- Distanza da fabbricati maggiore di 300 m;
- Condizioni morfologiche favorevoli per minimizzare gli interventi sul suolo, escludendo le pendenze elevate (max 5-10%); sarà mantenuta una adeguata distanza tra le macchine e scarpate ed eppluvi;
- Soluzioni progettuali a basso impatto quali sezioni stradali realizzate in massicciata tipo con finitura in ghiaietto stabilizzato o similare;
- Percorso per le vie cavo interrato adiacente al tracciato della viabilità interna per esigenze di minor disturbo ambientale, ad una profondità minima di 1,0 m.


Le opere civili sono state progettate nel rispetto dei regolamenti comunali e secondo quanto prescritto dalla L. n° 1086/71 ed in osservanza del D.M. NTC 2018.

### **3 INQUADRAMENTO NORMATIVO E CONTENUTI DELLA RELAZIONE PAESAGGISTICA E DI COMPATIBILITA' AL PPTR**

Dal punto di vista amministrativo l'iter autorizzativo previsto per la realizzazione dell'impianto eolico è regolato dal D.Lgs. 387/03 all'art. 12 in merito all'Autorizzazione Unica e dalla normativa Regionale R.R. n.24/2010 e D.G.R. 3029/2010, che recepiscono le Linee Guida Nazionali emanate con Decreto del Ministero per lo Sviluppo Economico del 10 settembre 2010. In merito alla componente paesaggio, gli aerogeneratori risultano esterni ai Beni Paesaggistici, ma interni agli Ulteriori Contesti Paesaggistici del PPTR, una porzione della viabilità di servizio rientra in aree perimetrare negli Ulteriori Contesti individuati dal PPTR, e vari tratti del cavodotto rientrano sia nei Beni Paesaggistici sia negli Ulteriori Contesti Paesaggistici, per cui sono soggetti alla normativa paesaggistica prevista a seguito del D.Lgs. n.24 del 2004 e del Piano Paesaggistico Territoriale Regionale della Puglia.

Il Codice dei Beni Culturali individua beni paesaggistici di tutela nazionale e demanda alle Regioni, di sottoporre a specifica normativa d'uso il territorio, approvando piani paesaggistici ovvero piani urbanistico-territoriali con specifica considerazione dei valori paesaggistici, concernenti l'intero territorio regionale. In base a questa norma la Regione Puglia si è dotata del Piano Paesaggistico Territoriale Regionale (PPTR).

L'intervento pertanto è soggetto all'ottenimento dell'Autorizzazione Paesaggistica ai sensi dell'Art. 90 delle NTA del PPTR e della LR 19 dell'aprile 2015, perché interessa sia Beni Paesaggistici sia Ulteriori Contesti Paesaggistici, così come precisato all'Art. 89 del Piano.

 <p><b>SINERGIA</b> Energy Green Power</p>	<p>Progetto per la costruzione di un impianto di produzione di energia elettrica da fonte eolica costituita da 10 aerogeneratori con potenza complessiva di 60 MW e opere di connessione alla RTN, sito nel Comune di Ascoli Satriano (FG) in località "Lagnano"</p>	<p>Novembre 2021</p>
--	--	----------------------

Il presente studio ha pertanto l'obiettivo di verificare la compatibilità paesaggistica dell'intervento in merito alla presenza dei beni paesaggistici e degli ulteriori contesti paesaggistici secondo i contenuti specificati nelle NTA del PPTR ma nel contempo intende analizzare in modo più ampio l'inserimento del parco eolico rispetto al contesto paesaggistico e le possibili interferenze delle opere sui beni tutelati. Inoltre lo studio vuole valutare le interferenze percettive e le varie implicazioni e relazioni che il progetto ha sul paesaggio, analizzato su scala vasta.

In tal senso l'analisi terrà conto dei criteri contenuti previsti dal DPCM 12/12/2005 e di seguito riportati:

- Diversità: riconoscimento di caratteri/elementi peculiari e distintivi, naturali e antropici, storici, culturali, simbolici, ecc.;
- Integrità: permanenza dei caratteri distintivi di sistemi naturali e di sistemi antropici storici (relazioni funzionali, visive, spaziali, simboliche, ecc. tra gli elementi costitutivi);
- Qualità visiva: presenza di particolari qualità sceniche, panoramiche, ecc.,
- Rarità: presenza di elementi caratteristici, esistenti in numero ridotto e/o concentrati in alcuni siti o aree particolari;
- Degrado: perdita, deturpazione di risorse naturali e di caratteri culturali, storici, visivi, morfologici, testimoniali.

## 4 IL PIANO PAESAGGISTICO TERRITORIALE REGIONALE – PPTR

Il Piano Paesistico Territoriale Paesaggio – PPTR Regione Puglia ha lo scopo di fornire indirizzi e direttive in campo ambientale, territoriale e paesaggistico attraverso l'attivazione di un processo di copianificazione con tutti i settori regionali che direttamente o indirettamente incidono sul governo del territorio e con le province e i comuni.


Il PPTR risulta pertanto uno strumento di pianificazione paesaggistica con il compito di tutelare il paesaggio quale contesto di vita quotidiana delle popolazioni e fondamento della loro identità; garantendo la gestione attiva dei paesaggi e assicurando l'integrazione degli aspetti paesaggistici nelle diverse politiche territoriali e urbanistiche, ma anche in quelle settoriali.

Il PPTR è stato approvato dalla Giunta Regionale con delibera n. 176 del 16.02.2015 (BURP n. 40 del 23.03. 2015) e ha subito ulteriori aggiornamenti e rettifiche degli elaborati.

Il Piano prevede una nuova decodifica degli elementi strutturanti il territorio, basata sulle metodologie dell'approccio estetico-ecologico e storico-culturale applicate al processo co-evolutivo di territorializzazione, che produrrà regole di trasformazione che mirino ad introdurre elementi di valorizzazione aggiuntivi. La determinazione di regole condivise per la costruzione di nuovi paesaggi a valore aggiunto paesaggistico che consentano di proseguire la costruzione storica del paesaggio in ambiti territoriali definiti, faciliterà il passaggio dalla tutela del bene alla valorizzazione.

In particolare, gli elementi di innovazione, in fase di studio, determineranno i seguenti aggiornamenti:

- Individuazione territoriale di ambiti omogenei di pregio o degradati;
- Definizione degli obiettivi ed individuazione dei criteri d'inserimento paesaggistico con la finalità di rendere maggiormente sostenibili ed integrabili gli interventi in ambiti di pregio paesaggistico e di reintegrare elementi di recupero del valore paesaggistico in ambiti degradati;
- Rivisitazione dei contenuti descrittivi, prescrittivi e propositivi del Piano, con particolare attenzione all'analisi delle dinamiche di trasformazione del territorio;
- Semplificare l'operatività dei Comuni e delle Province rispetto all'adeguamento delle proprie strategie di pianificazione al PUTT/P.

	Progetto per la costruzione di un impianto di produzione di energia elettrica da fonte eolica costituita da 10 aerogeneratori con potenza complessiva di 60 MW e opere di connessione alla RTN, sito nel Comune di Ascoli Satriano (FG) in località "Lagnano"	Novembre 2021
--	---	---------------

Lo scenario, assume i valori patrimoniali del paesaggio pugliese e li traduce in obiettivi di trasformazione.

Le strategie di fondo del PPTR sono:

- Sviluppo locale autosostenibile che comporta il potenziamento di attività produttive legate alla valorizzazione del territorio e delle culture locali;
- Valorizzazione delle risorse umane, produttive e istituzionali endogene con la costruzione di nuove filiere integrate;
- Sviluppo della autosufficienza energetica locale coerentemente con l'elevamento della qualità ambientale e ecologica;
- Finalizzazione delle infrastrutture di mobilità, comunicazione e logistica alla valorizzazione dei sistemi territoriali locali e dei loro paesaggi;
- Sviluppo del turismo sostenibile come ospitalità diffusa, culturale e ambientale, fondata sulla valorizzazione delle peculiarità socioeconomiche locali.

Il PPTR, in attuazione della intesa interistituzionale sottoscritta ai sensi dell'art. 143, comma 2 del Codice, disciplina l'intero territorio regionale e concerne tutti i paesaggi di Puglia, non solo quelli che possono essere considerati eccezionali, ma altresì i paesaggi della vita quotidiana e quelli degradati, riconoscendone le caratteristiche paesaggistiche, gli aspetti ed i caratteri peculiari derivanti dall'azione di fattori naturali, umani e dalle loro interrelazioni e ne delimita i relativi ambiti ai sensi dell'art. 135 del Codice.

Il nuovo Piano Paesaggistico Territoriale Regionale della Puglia è definito da tre componenti: l'Atlante del Patrimonio Ambientale, Paesaggistico e Territoriale, lo Scenario Strategico, le Regole:


**L'Atlante:** La prima parte del PPTR descrive l'identità dei tanti paesaggi della Puglia e le regole fondamentali che ne hanno guidato la costruzione nel lungo periodo delle trasformazioni storiche.

L'identità dei paesaggi pugliesi è descritta nell'Atlante del Patrimonio Territoriale, Ambientale e Paesaggistico; le condizioni di riproduzione di quelle identità sono descritte dalle Regole Statutarie, che si propongono come punto di partenza, socialmente condiviso, che dovrà accumunare tutti gli strumenti pubblici di gestione e di progetto delle trasformazioni del territorio regionale.

**Lo Scenario:** La seconda parte del PPTR consiste nello Scenario Paesaggistico che consente di prefigurare il futuro di medio e lungo periodo del territorio della Puglia. Lo scenario contiene una serie di immagini, che rappresentano i tratti essenziali degli assetti territoriali desiderabili; questi disegni non descrivono direttamente delle norme, ma servono come riferimento strategico per avviare processi di consultazione pubblica, azioni, progetti e politiche, indirizzati alla realizzazione del futuro che descrivono.

Lo scenario contiene poi delle Linee Guida, che sono documenti di carattere più tecnico, rivolti soprattutto ai pianificatori e ai progettisti. Le linee guida descrivono i modi corretti per guidare le attività di trasformazione del territorio che hanno importanti ricadute sul paesaggio: l'organizzazione delle attività agricole, la gestione delle risorse naturali, la progettazione sostenibile delle aree produttive, e così via. Lo scenario contiene infine una raccolta di Progetti Sperimentali integrati di Paesaggio definiti in accordo con alcune amministrazioni locali, associazioni ambientaliste e culturali. Anche i progetti riguardano aspetti di riproduzione e valorizzazione delle risorse territoriali relativi a diversi settori; tutti i progetti sono proposti come buoni esempi di azioni coerenti con gli obiettivi del piano.



	Progetto per la costruzione di un impianto di produzione di energia elettrica da fonte eolica costituita da 10 aerogeneratori con potenza complessiva di 60 MW e opere di connessione alla RTN, sito nel Comune di Ascoli Satriano (FG) in località "Lagnano"	Novembre 2021
--	---	---------------

**Le Norme:** La terza parte del piano è costituita dalle Norme Tecniche di Attuazione, che sono un elenco di indirizzi, direttive e prescrizioni che dopo l'approvazione del PPTR avranno un effetto immediato sull'uso delle risorse ambientali, insediative e storico-culturali che costituiscono il paesaggio. In parte i destinatari delle norme sono le istituzioni che costruiscono strumenti di pianificazione e di gestione del territorio e delle sue risorse: i piani provinciali e comunali, i piani di sviluppo rurale, i piani delle infrastrutture, e così via. Quelle istituzioni dovranno adeguare nel tempo i propri strumenti di pianificazione e di programmazione agli obiettivi di qualità paesaggistica previsti dagli indirizzi e dalle direttive stabiliti dal piano per le diverse parti di territorio pugliese. In parte i destinatari delle norme sono tutti i cittadini, che potranno intervenire sulla trasformazione dei beni e delle aree riconosciuti come meritevoli di una particolare attenzione di tutela, secondo le prescrizioni previste dal piano.

Le disposizioni normative del PPTR si articolano in

- indirizzi
- direttive
- prescrizioni
- misure di salvaguardia e utilizzazione
- linee guida.

Gli **indirizzi** sono disposizioni che indicano ai soggetti attuatori gli obiettivi generali e specifici del PPTR da conseguire.

Le **direttive** sono disposizioni che definiscono modi e condizioni idonee a garantire la realizzazione degli obiettivi generali e specifici del PPTR negli strumenti di pianificazione, programmazione e/o progettazione.

Esse, pertanto, devono essere recepite da questi ultimi secondo le modalità e nei tempi stabiliti dal PPTR nelle disposizioni che disciplinano l'adeguamento dei piani settoriali e locali, contenute nel Titolo VII delle presenti norme, nonché nelle disposizioni che disciplinano i rapporti del PPTR con gli altri strumenti.

Le **prescrizioni** sono disposizioni conformative del regime giuridico dei beni paesaggistici volte a regolare gli usi ammissibili e le trasformazioni consentite. Esse contengono norme vincolanti, immediatamente cogenti, e prevalenti sulle disposizioni incompatibili di ogni strumento vigente di pianificazione o di programmazione regionale, provinciale e locale.


Le **misure di salvaguardia e utilizzazione**, relative agli ulteriori contesti come definiti all'art. 7 co. 7 in virtù di quanto previsto dall'art. 143 co. 1 lett. e) del Codice, sono disposizioni volte ad assicurare la conformità di piani, progetti e interventi con gli obiettivi di qualità e le normative d'uso di cui all'art. 37 e ad individuare gli usi ammissibili e le trasformazioni consentite per ciascun contesto.

In applicazione dell'art. 143, comma 8, del Codice le **linee guida** sono raccomandazioni sviluppate in modo sistematico per orientare la redazione di strumenti di pianificazione, di programmazione, nonché la previsione di interventi in settori che richiedono un quadro di riferimento unitario di indirizzi e criteri metodologici, il cui recepimento costituisce parametro di riferimento ai fini della valutazione di coerenza di detti strumenti e interventi con le disposizioni di cui alle presenti norme. Una prima specificazione per settori d'intervento è contenuta negli elaborati di cui al punto 4.4.

Per la descrizione dei caratteri del paesaggio, il PPTR definisce tre strutture, a loro volta articolate in componenti ciascuna delle quali soggetta a specifica disciplina:

a) Struttura idrogeomorfologica

- Componenti geomorfologiche

	Progetto per la costruzione di un impianto di produzione di energia elettrica da fonte eolica costituita da 10 aerogeneratori con potenza complessiva di 60 MW e opere di connessione alla RTN, sito nel Comune di Ascoli Satriano (FG) in località "Lagnano"	Novembre 2021
--	---	---------------

- Componenti idrologiche














b) Struttura ecosistemica e ambientale


- Componenti botanico-vegetazionali
- Componenti delle aree protette e dei siti naturalistici

c) Struttura antropica e storico-culturale







- Componenti culturali e insediative
- Componenti dei valori percettivi

4.1.1.1 Tabella delle interferenze con BP e UCP del PPTR

VINCOLI DA PPTR	INTERFERENZA
PPTR – 6.1.1. Componenti geomorfologiche	
<ul style="list-style-type: none"> <li> UCP - Versanti</li> <li> UCP - Lame e gravine</li> <li> UCP - Doline</li> <li> UCP - Grotte (100m)</li> <li> UCP - Geositi (100m)</li> <li> UCP - Inghiottitoi (50m)</li> <li> UCP - Cordoni dunari</li> </ul>	<p><b>Plinto WTG:</b> nessuna interferenza</p> <p><b>Piazzole temporanee WTG:</b> nessuna interferenza</p> <p><b>Piazzole definitive WTG:</b> nessuna interferenza</p> <p><b>Cavidotto esterno MT:</b> nessuna interferenza</p> <p><b>Cavidotto parco MT:</b> interferenza con <i>UCP-VERSANTI</i></p> <p><b>Viabilità temporanea:</b> nessuna interferenza</p> <p><b>Viabilità definitiva:</b> nessuna interferenza</p> <p><b>Opere di connessione alla RTN:</b> nessuna interferenza</p>
PPTR – 6.1.2. Componenti idrologiche	
<ul style="list-style-type: none"> <li> BP - Territori costieri (300m)</li> <li> BP - Territori contermini ai laghi (300m)</li> <li> BP - Fiumi, torrenti, corsi d'acqua iscritti negli elenchi delle acque pubbliche (150m)</li> <li> UCP - Reticolo idrografico di connessione della R.E.R. (100m)</li> <li> UCP - Sorgenti (25m)</li> <li> UCP - Aree soggette a vincolo idrogeologico</li> </ul>	<p><b>Plinto WTG:</b> nessuna interferenza</p> <p><b>Piazzole temporanee WTG:</b> nessuna interferenza</p> <p><b>Piazzole definitive WTG:</b> nessuna interferenza</p> <p><b>Cavidotto esterno MT:</b> : interferenza con <i>UCP-Aree soggette a vincolo idrogeologico</i> e interferenza per attraversamento di un tratto del cavidotto MT con BP- Fiumi, torrenti, corsi d'acqua iscritti negli elenchi delle acque pubbliche (150m);</p> <p><b>Cavidotto parco MT:</b> interferenza con <i>UCP-Aree soggette a vincolo idrogeologico</i> e interferenza per attraversamento e parallelismo di tratti del cavidotto MT con BP- Fiumi, torrenti, corsi d'acqua iscritti negli elenchi delle acque pubbliche (150m);</p> <p><b>Viabilità temporanea:</b> interferenza con BP- Fiumi, torrenti, corsi d'acqua iscritti negli elenchi delle acque pubbliche (150m);</p> <p><b>Viabilità definitiva:</b> interferenza con BP- Fiumi, torrenti, corsi d'acqua iscritti negli elenchi delle acque pubbliche (150m);</p> <p><b>Opere di connessione alla RTN:</b> nessuna interferenza</p>

	Progetto per la costruzione di un impianto di produzione di energia elettrica da fonte eolica costituita da 10 aerogeneratori con potenza complessiva di 60 MW e opere di connessione alla RTN, sito nel Comune di Ascoli Satriano (FG) in località "Lagnano"	Novembre 2021
--	---	---------------

#### PPTR – 6.2.1. Componenti botanico-vegetazionali

-  BP - Boschi
-  BP - Zone umide Ramsar
-  UCP - Aree umide
-  UCP - Prati e pascoli naturali
-  UCP - Formazioni arbustive in evoluzione naturale
-  UCP - Aree di rispetto dei boschi

**Plinto WTG:** nessuna interferenza

**Piazzole temporanee WTG:** nessuna interferenza

**Piazzole definitive WTG:** nessuna interferenza

**Cavidotto esterno MT:** interferenza con *UCP-FORMAZIONI ARBUSTIVE IN EVOLUZIONE NATURALE*
















**Cavidotto parco MT:** interferenza per attraversamento e parallelismo di tratti del cavidotto MT con *UCP-FORMAZIONI ARBUSTIVE IN EVOLUZIONE NATURALE* e con *UCP-PRATI E PASCOLI NATURALI*

**Viabilità temporanea:** interferenza con *UCP-FORMAZIONI ARBUSTIVE IN EVOLUZIONE NATURALE* e con *UCP-PRATI E PASCOLI NATURALI*

**Viabilità definitiva:** interferenza con *UCP-FORMAZIONI ARBUSTIVE IN EVOLUZIONE NATURALE*

**Opere di connessione alla RTN:** nessuna interferenza

#### PPTR – 6.2.2. Componenti delle aree protette e dei siti naturalistici

- BP - Parchi e riserve
-  Area Naturale Marina Protetta
-  Parco Naturale Regionale
-  Parco Nazionale
-  Riserva Naturale Marina
-  Riserva Naturale Regionale Orientata
-  Riserva Naturale Statale
-  Riserva Naturale Statale Biogenetica
-  Riserva Naturale Statale di Popolamento Animale
-  Riserva Naturale Statale Integrale
-  Riserva Naturale Statale Integrale e Biogenetica
-  Riserva Naturale Statale Orientata e Biogenetica
- UCP - Siti di rilevanza naturalistica
-  SIC
-  SIC MARE
-  ZPS
-  UCP - Aree di rispetto dei parchi e delle riserve regionali (100m)

**Plinto WTG:** nessuna interferenza

**Piazzole temporanee WTG:** nessuna interferenza

**Piazzole definitive WTG:** nessuna interferenza


**Cavidotto esterno MT:** nessuna interferenza

**Cavidotto parco MT:** nessuna interferenza











**Viabilità temporanea:** nessuna interferenza

**Viabilità definitiva:** nessuna interferenza

**Opere di connessione alla RTN:** nessuna interferenza

	<p>Progetto per la costruzione di un impianto di produzione di energia elettrica da fonte eolica costituita da 10 aerogeneratori con potenza complessiva di 60 MW e opere di connessione alla RTN, sito nel Comune di Ascoli Satriano (FG) in località "Lagnano"</p>	<p>Novembre 2021</p>
--	--	----------------------

### PPTR – 6.3.1. Componenti culturali e insediative

-  BP - Immobili e aree di notevole interesse pubblico
-  BP - Zone gravate da usi civici
-  BP - Zone gravate da usi civici (validate)
-  BP - Zone di interesse archeologico
-  UCP - Città Consolidata
- UCP - Testimonianza della stratificazione insediativa
-  segnalazioni architettoniche e segnalazioni archeologiche
-  aree appartenenti alla rete dei tratturi
-  aree a rischio archeologico
- UCP - Area di rispetto delle componenti culturali e insediative (100m - 30m)
-  rete tratturi
-  siti storico culturali
-  zone di interesse archeologico
-  UCP - Paesaggi rurali

**Plinto WTG:** nessuna interferenza

**Piazzole temporanee WTG:** nessuna interferenza

**Piazzole definitive WTG:** nessuna interferenza

**Cavidotto esterno MT:** interferenza con UCP-TESTIMONIANZA DELLA STRATIFICAZIONE INSEDIATIVA (AREE APPARTENENTI ALLA RETE TRATTURI) e con UCP- AREA DI RISPETTO DELLA RETE TRATTURI







**Cavidotto parco MT:** interferenza con UCP-TESTIMONIANZA DELLA STRATIFICAZIONE INSEDIATIVA (AREE APPARTENENTI ALLA RETE TRATTURI), con UCP- AREA DI RISPETTO DELLA RETE TRATTURI e con UCP- AREA DI RISPETTO DEI SITI STORICO CULTURALI

**Viabilità temporanea:** interferenza con UCP-TESTIMONIANZA DELLA STRATIFICAZIONE INSEDIATIVA (AREE APPARTENENTI ALLA RETE TRATTURI), con UCP- AREA DI RISPETTO DELLA RETE TRATTURI e con BP-Zone gravate da usi civici (validate)

**Viabilità definitiva:** interferenza con BP-Zone gravate da usi civici (validate)

**Opere di connessione alla RTN:** interferenza con BP-Zone gravate da usi civici (validate)

### PPTR – 6.3.2. Componenti dei valori percettivi

-  UCP - Luoghi panoramici (punti)
-  UCP - Luoghi panoramici (poligoni)
-  UCP - Strade panoramiche
-  UCP - Strade a valenza paesaggistica
-  UCP - Strade a valenza paesaggistica (poligoni)
-  UCP - Coni visuali

**Plinto WTG:** nessuna interferenza

**Piazzole temporanee WTG:** nessuna interferenza

**Piazzole definitive WTG:** nessuna interferenza

**Cavidotto esterno MT:** interferenza per parallelismo di un tratto di cavidotto MT con UCP-STRADE A VALENZA PAESAGGISTICA

**Cavidotto parco MT:** interferenza per parallelismo di tratti di cavidotto MT con UCP-STRADE A VALENZA PAESAGGISTICA

**Viabilità temporanea:** nessuna interferenza

**Viabilità definitiva:** nessuna interferenza

**Opere di connessione alla RTN:** nessuna interferenza





**SINERGIA**  
Energy Green Power


Progetto per la costruzione di un impianto di produzione di energia elettrica da fonte eolica costituita da 10 aerogeneratori con potenza complessiva di 60 MW e opere di connessione alla RTN, sito nel Comune di Ascoli Satriano (FG) in località "Lagnano"

Novembre 2021



- |   |   |
|---|---|
| <b>PPTR</b>                             | <b>UCP - Uti di interesse rubristica</b>                            |
| <b>6.1.1 Componenti geomorfologiche</b> | SDC   |
| UCP - Versanti                          | SDC-PAZ   |
| UCP - Aree di pianura                   | ZPS   |
| UCP - Valli                             | UCP - Aree di rispetto dei parchi e delle riserve regionali (100 m) |
| UCP - Cuneo (100m)                      | <b>6.3.1 Componenti culturali e storico-archeologiche</b>           |
| UCP - Cuneo (200m)                      | SDC - Siti di interesse storico-archeologico                        |
| UCP - Eolotitoli (50m)                  | SDC - Zone protette da siti di interesse storico-archeologico       |
| UCP - Cuneo (100m)                      | SDC - Zone di interesse storico-archeologico                        |
| <b>6.1.2 Componenti idrografiche</b>    | UCP - Aree di rispetto  |
| UCP - Versanti (100m)                   | UCP - Aree di rispetto  |
| UCP - Versanti (200m)                   | UCP - Aree di rispetto  |
| UCP - Versanti (300m)                   | UCP - Aree di rispetto  |
| UCP - Versanti (400m)                   | UCP - Aree di rispetto  |
| UCP - Versanti (500m)                   | UCP - Aree di rispetto  |
| UCP - Versanti (600m)                   | UCP - Aree di rispetto  |
| UCP - Versanti (700m)                   | UCP - Aree di rispetto  |
| UCP - Versanti (800m)                   | UCP - Aree di rispetto  |
| UCP - Versanti (900m)                   | UCP - Aree di rispetto  |
| UCP - Versanti (1000m)                  | UCP - Aree di rispetto  |
| UCP - Versanti (1100m)                  | UCP - Aree di rispetto  |
| UCP - Versanti (1200m)                  | UCP - Aree di rispetto  |
| UCP - Versanti (1300m)                  | UCP - Aree di rispetto  |
| UCP - Versanti (1400m)                  | UCP - Aree di rispetto  |
| UCP - Versanti (1500m)                  | UCP - Aree di rispetto  |
| UCP - Versanti (1600m)                  | UCP - Aree di rispetto  |
| UCP - Versanti (1700m)                  | UCP - Aree di rispetto  |
| UCP - Versanti (1800m)                  | UCP - Aree di rispetto  |
| UCP - Versanti (1900m)                  | UCP - Aree di rispetto  |
| UCP - Versanti (2000m)                  | UCP - Aree di rispetto  |
| UCP - Versanti (2100m)                  | UCP - Aree di rispetto  |
| UCP - Versanti (2200m)                  | UCP - Aree di rispetto  |
| UCP - Versanti (2300m)                  | UCP - Aree di rispetto  |
| UCP - Versanti (2400m)                  | UCP - Aree di rispetto  |
| UCP - Versanti (2500m)                  | UCP - Aree di rispetto  |
| UCP - Versanti (2600m)                  | UCP - Aree di rispetto  |
| UCP - Versanti (2700m)                  | UCP - Aree di rispetto  |
| UCP - Versanti (2800m)                  | UCP - Aree di rispetto  |
| UCP - Versanti (2900m)                  | UCP - Aree di rispetto  |
| UCP - Versanti (3000m)                  | UCP - Aree di rispetto  |
| UCP - Versanti (3100m)                  | UCP - Aree di rispetto  |
| UCP - Versanti (3200m)                  | UCP - Aree di rispetto  |
| UCP - Versanti (3300m)                  | UCP - Aree di rispetto  |
| UCP - Versanti (3400m)                  | UCP - Aree di rispetto  |
| UCP - Versanti (3500m)                  | UCP - Aree di rispetto  |
| UCP - Versanti (3600m)                  | UCP - Aree di rispetto  |
| UCP - Versanti (3700m)                  | UCP - Aree di rispetto  |
| UCP - Versanti (3800m)                  | UCP - Aree di rispetto  |
| UCP - Versanti (3900m)                  | UCP - Aree di rispetto  |
| UCP - Versanti (4000m)                  | UCP - Aree di rispetto  |
| UCP - Versanti (4100m)                  | UCP - Aree di rispetto  |
| UCP - Versanti (4200m)                  | UCP - Aree di rispetto  |
| UCP - Versanti (4300m)                  | UCP - Aree di rispetto  |
| UCP - Versanti (4400m)                  | UCP - Aree di rispetto  |
| UCP - Versanti (4500m)                  | UCP - Aree di rispetto  |
| UCP - Versanti (4600m)                  | UCP - Aree di rispetto  |
| UCP - Versanti (4700m)                  | UCP - Aree di rispetto  |
| UCP - Versanti (4800m)                  | UCP - Aree di rispetto  |
| UCP - Versanti (4900m)                  | UCP - Aree di rispetto  |
| UCP - Versanti (5000m)                  | UCP - Aree di rispetto  |
| UCP - Versanti (5100m)                  | UCP - Aree di rispetto  |
| UCP - Versanti (5200m)                  | UCP - Aree di rispetto  |
| UCP - Versanti (5300m)                  | UCP - Aree di rispetto  |
| UCP - Versanti (5400m)                  | UCP - Aree di rispetto  |
| UCP - Versanti (5500m)                  | UCP - Aree di rispetto  |
| UCP - Versanti (5600m)                  | UCP - Aree di rispetto  |
| UCP - Versanti (5700m)                  | UCP - Aree di rispetto  |
| UCP - Versanti (5800m)                  | UCP - Aree di rispetto  |
| UCP - Versanti (5900m)                  | UCP - Aree di rispetto  |
| UCP - Versanti (6000m)                  | UCP - Aree di rispetto  |
| UCP - Versanti (6100m)                  | UCP - Aree di rispetto  |
| UCP - Versanti (6200m)                  | UCP - Aree di rispetto  |
| UCP - Versanti (6300m)                  | UCP - Aree di rispetto  |
| UCP - Versanti (6400m)                  | UCP - Aree di rispetto  |
| UCP - Versanti (6500m)                  | UCP - Aree di rispetto  |
| UCP - Versanti (6600m)                  | UCP - Aree di rispetto  |
| UCP - Versanti (6700m)                  | UCP - Aree di rispetto  |
| UCP - Versanti (6800m)                  | UCP - Aree di rispetto  |
| UCP - Versanti (6900m)                  | UCP - Aree di rispetto  |
| UCP - Versanti (7000m)                  | UCP - Aree di rispetto  |
| UCP - Versanti (7100m)                  | UCP - Aree di rispetto  |
| UCP - Versanti (7200m)                  | UCP - Aree di rispetto  |
| UCP - Versanti (7300m)                  | UCP - Aree di rispetto  |
| UCP - Versanti (7400m)                  | UCP - Aree di rispetto  |
| UCP - Versanti (7500m)                  | UCP - Aree di rispetto  |
| UCP - Versanti (7600m)                  | UCP - Aree di rispetto  |
| UCP - Versanti (7700m)                  | UCP - Aree di rispetto  |
| UCP - Versanti (7800m)                  | UCP - Aree di rispetto  |
| UCP - Versanti (7900m)                  | UCP - Aree di rispetto  |
| UCP - Versanti (8000m)                  | UCP - Aree di rispetto  |
| UCP - Versanti (8100m)                  | UCP - Aree di rispetto  |
| UCP - Versanti (8200m)                  | UCP - Aree di rispetto  |
| UCP - Versanti (8300m)                  | UCP - Aree di rispetto  |
| UCP - Versanti (8400m)                  | UCP - Aree di rispetto  |
| UCP - Versanti (8500m)                  | UCP - Aree di rispetto  |
| UCP - Versanti (8600m)                  | UCP - Aree di rispetto  |
| UCP - Versanti (8700m)                  | UCP - Aree di rispetto  |
| UCP - Versanti (8800m)                  | UCP - Aree di rispetto  |
| UCP - Versanti (8900m)                  | UCP - Aree di rispetto  |
| UCP - Versanti (9000m)                  | UCP - Aree di rispetto  |
| UCP - Versanti (9100m)                  | UCP - Aree di rispetto  |
| UCP - Versanti (9200m)                  | UCP - Aree di rispetto  |
| UCP - Versanti (9300m)                  | UCP - Aree di rispetto  |
| UCP - Versanti (9400m)                  | UCP - Aree di rispetto  |
| UCP - Versanti (9500m)                  | UCP - Aree di rispetto  |
| UCP - Versanti (9600m)                  | UCP - Aree di rispetto  |
| UCP - Versanti (9700m)                  | UCP - Aree di rispetto  |
| UCP - Versanti (9800m)                  | UCP - Aree di rispetto  |
| UCP - Versanti (9900m)                  | UCP - Aree di rispetto  |
| UCP - Versanti (10000m)                 | UCP - Aree di rispetto  |

Stralcio layout di progetto parco eolico su P.P.T.R.

	Progetto per la costruzione di un impianto di produzione di energia elettrica da fonte eolica costituita da 10 aerogeneratori con potenza complessiva di 60 MW e opere di connessione alla RTN, sito nel Comune di Ascoli Satriano (FG) in località "Lagnano"	Novembre 2021
--	---	---------------

#### 4.1.1.2 Componenti geomorfologiche

##### 4.1.1.2.1 UCP – versanti

I versanti sono individuati e disciplinati dal PPTR ai sensi dell'art. 143 co.1 lett. E) del Codice. Essi rientrano tra le componenti geomorfologiche individuate dal PPTR e "Consistono in parti di territorio a forte acclività, aventi pendenza superiore al 20%, come individuate nelle tavole della sezione 6.1.1. art. 50 delle NTA del PPTR.

L'art. 53 delle NTA del PPTR individua le Misure di salvaguardia e di utilizzazione per i "Versanti":

1. Nei territori interessati dalla presenza di versanti, come definiti all'art. 50, punto 1), si applicano le misure di salvaguardia e di utilizzazione di cui ai successivi commi 2) e 3).

2. In sede di accertamento di compatibilità paesaggistica di cui all'art. 91, ai fini della salvaguardia e della corretta utilizzazione dei siti di cui al presente articolo, si considerano non ammissibili tutti i piani, progetti e interventi in contrasto con gli obiettivi di qualità e le normative d'uso di cui all'art. 37 e in particolare, fatta eccezione per quelli di cui al comma 3, quelli che comportano:

- a1) alterazioni degli equilibri idrogeologici o dell'assetto morfologico generale del versante;
- a2) ogni trasformazione di aree boschive ad altri usi, con esclusione degli interventi colturali eseguiti secondo criteri di silvicoltura naturalistica atti ad assicurare la conservazione e integrazione dei complessi vegetazionali naturali esistenti e delle cure previste dalle prescrizioni di polizia forestale;
- a3) nuove attività estrattive e ampliamenti;
- a4) realizzazione di nuclei insediativi che compromettano le caratteristiche morfologiche e la qualità paesaggistica dei luoghi;
- a5) realizzazione e ampliamento di impianti per la produzione di energia, fatta eccezione per gli interventi indicati nella parte seconda dell'elaborato del PPTR 4.4.1 - Linee guida sulla progettazione e localizzazione di impianti di energia rinnovabile;


3. Tutti i piani, progetti e interventi ammissibili perché non indicati al comma 2, compresi quelli finalizzati ad incrementare la sicurezza idrogeologica, devono essere realizzati nel rispetto dell'assetto paesaggistico, non compromettendo gli elementi storico-culturali e di naturalità esistenti, garantendo elevati livelli di piantumazione e di permeabilità dei suoli, assicurando la salvaguardia delle visuali e dell'accessibilità pubblica ai luoghi dai quali è possibile godere di tali visuali, e prevedendo per la divisione dei fondi:

- muretti a secco realizzati con materiali locali e nel rispetto dei caratteri costruttivi e delle qualità paesaggistiche dei luoghi;
- siepi vegetali realizzate con specie arbustive e arboree autoctone, ed eventualmente anche recinzioni a rete coperte da vegetazione arbustiva e rampicante autoctona;
- in ogni caso con un congruo numero di varchi per permettere il passaggio della fauna selvatica;

4. Nel rispetto delle norme per l'accertamento di compatibilità paesaggistica, si auspicano piani, progetti e interventi:

- c1) di manutenzione e ripristino dei muretti a secco esistenti limitati alle parti in cattivo stato di conservazione, senza smantellamento totale del manufatto;
- c2) per la realizzazione di percorsi per la "mobilità dolce" su viabilità esistente, senza opere di impermeabilizzazione dei suoli e correttamente inserite nel paesaggio.

Si evidenzia che il cavodotto interno al parco MT interferente con l'Ulteriore Contesto Paesaggistico analizzato, sarà messo in opera interrato lungo la viabilità come rappresentato nella cartografia di progetto e pertanto, proprio per le modalità di messa in opera interrata, sarà garantito il puntuale ripristino dello stato dei luoghi, per cui non sarà apportata alcuna alterazione della integrità dei luoghi. **Pertanto le opere si ritengono compatibili con il vincolo interferito.**

	<p>Progetto per la costruzione di un impianto di produzione di energia elettrica da fonte eolica costituita da 10 aerogeneratori con potenza complessiva di 60 MW e opere di connessione alla RTN, sito nel Comune di Ascoli Satriano (FG) in località "Lagnano"</p>	<p>Novembre 2021</p>
--	--	----------------------

#### 4.1.1.3 Componenti idrologiche

##### 4.1.1.3.1 BP-Fiumi, torrenti e corsi d'acqua iscritti negli elenchi delle acque pubbliche.

I Fiumi, torrenti e corsi d'acqua iscritti negli elenchi delle acque pubbliche (art 142, comma 1, lett. c, del Codice) fa parte dei Beni Paesaggistici di cui alle componenti idrologiche e “ *Consistono nei fiumi e torrenti, nonché negli altri corsi d'acqua iscritti negli elenchi delle acque pubbliche approvati ai sensi del R.D. 11 dicembre 1933, n. 1775 e nelle relative sponde o piedi degli argini, ove riconoscibili, per una fascia di 150 metri da ciascun lato, come delimitati nelle tavole della sezione 6.1.2. Ove le sponde o argini non siano riconoscibili si è definita la fascia di 150 metri a partire dalla linea di compluvio identificata nel reticolo idrografico della carta Geomorfoidrologica regionale, come delimitata nelle tavole della sezione 6.1.2.*”

L'art. 46 individua le Prescrizioni per Fiumi, torrenti e corsi d'acqua iscritti negli elenchi delle acque pubbliche:

1. *Nei territori interessati dalla presenza di fiumi, torrenti e corsi d'acqua iscritti negli elenchi delle acque pubbliche, come definiti all'art. 41, punto 3, si applicano le seguenti prescrizioni.*

2. *Non sono ammissibili piani, progetti e interventi che comportano:*

a1) *realizzazione di qualsiasi nuova opera edilizia, ad eccezione di quelle strettamente legate alla tutela del corso d'acqua e alla sua funzionalità ecologica;*

a2) *escavazioni ed estrazioni di materiali litoidi negli invasi e negli alvei di piena;*

a3) *nuove attività estrattive e ampliamenti;*

a4) *realizzazione di recinzioni che riducano l'accessibilità del corso d'acqua e la possibilità di spostamento della fauna, nonché trasformazioni del suolo che comportino l'aumento della superficie impermeabile;*

a5) *rimozione della vegetazione arborea od arbustiva con esclusione degli interventi colturali atti ad assicurare la conservazione e l'integrazione dei complessi vegetazionali naturali esistenti e delle cure previste dalle prescrizioni di polizia forestale;*

a6) *trasformazione profonda dei suoli, dissodamento o movimento di terre, e qualsiasi intervento che turbi gli equilibri idrogeologici o alteri il profilo del terreno;*

a7) *sversamento dei reflui non trattati a norma di legge, realizzazione e ampliamento di impianti per la depurazione delle acque reflue, per lo smaltimento e il recupero dei rifiuti, fatta eccezione per quanto previsto nel comma 3;*

a8) *realizzazione e ampliamento di impianti per la produzione di energia, fatta eccezione per gli interventi indicati nella parte seconda dell'elaborato del PPTR 4.4.1 - Linee guida sulla progettazione e localizzazione di impianti di energia rinnovabile;*

a9) *realizzazione di nuovi tracciati viari o adeguamento di tracciati esistenti, con l'esclusione dei soli interventi di manutenzione della viabilità che non comportino opere di impermeabilizzazione;*


a10) *realizzazione di gasdotti, elettrodotti, linee telefoniche o elettriche e delle relative opere accessorie fuori terra (cabine di trasformazione, di pressurizzazione, di conversione, di sezionamento, di manovra ecc.); è fatta eccezione, nelle sole aree prive di qualsiasi viabilità, per le opere elettriche in media e bassa tensione necessarie agli allacciamenti delle forniture di energia elettrica; sono invece ammissibili tutti gli impianti a rete se interrati sotto strada esistente ovvero in attraversamento trasversale utilizzando tecniche non invasive che interessino il percorso più breve possibile.*

3. *Fatta salva la procedura di autorizzazione paesaggistica, nel rispetto degli obiettivi di qualità e delle normative d'uso di cui all'art. 37, nonché degli atti di governo del territorio vigenti ove più restrittivi, sono ammissibili, piani, progetti e interventi diversi da quelli di cui al comma 2, nonché i seguenti :*

b1) *ristrutturazione di manufatti edilizi ed attrezzature legittimamente esistenti e privi di valore identitario e paesaggistico, destinati ad attività connesse con la presenza del corso d'acqua (pesca, nautica, tempo libero, orticoltura, ecc) e comunque senza alcun aumento di volumetria;*

b2) *trasformazione di manufatti legittimamente esistenti per una volumetria aggiuntiva non superiore al 20%, purché detti piani e/o progetti e interventi:*



	<p>Progetto per la costruzione di un impianto di produzione di energia elettrica da fonte eolica costituita da 10 aerogeneratori con potenza complessiva di 60 MW e opere di connessione alla RTN, sito nel Comune di Ascoli Satriano (FG) in località "Lagnano"</p>	<p>Novembre 2021</p>
--	--	----------------------

- siano finalizzati all'adeguamento strutturale o funzionale degli immobili, all'efficientamento energetico e alla sostenibilità ecologica;
- comportino la riqualificazione paesaggistica dei luoghi,
- non interrompano la continuità del corso d'acqua e assicurino nel contempo l'incremento della superficie permeabile e la rimozione degli elementi artificiali che compromettono visibilità, fruibilità e accessibilità del corso d'acqua;
- garantiscano il mantenimento, il recupero o il ripristino di tipologie, materiali, colori coerenti con i caratteri paesaggistici del luogo, evitando l'inserimento di elementi dissonanti e privilegiando l'uso di tecnologie eco-compatibili;
- promuovano attività che consentano la produzione di forme e valori paesaggistici di contesto (agricoltura, allevamento, ecc.) e fruizione pubblica (accessibilità ecc.) del bene paesaggio;
- incentivino la fruizione pubblica del bene attraverso la riqualificazione ed il ripristino di percorsi pedonali abbandonati e/o la realizzazione di nuovi percorsi pedonali, garantendo comunque la permeabilità degli stessi;
- non compromettano i con visivi da e verso il territorio circostante;

b3) sistemazioni idrauliche e opere di difesa inserite in un organico progetto esteso all'intera unità idrografica che utilizzino materiali e tecnologie della ingegneria naturalistica, che siano volti alla riqualificazione degli assetti ecologici e paesaggistici dei luoghi;

b4) realizzazione di opere infrastrutturali a rete interrate pubbliche e/o di interesse pubblico, a condizione che siano di dimostrata assoluta necessità e non siano localizzabili altrove;

b5) realizzazione di sistemi di affinamento delle acque reflue attraverso tecniche di lagunaggio e fitodepurazione anche ai fini del loro riciclo o del recapito nei corsi d'acqua episodici;

b6) realizzazione di strutture facilmente rimovibili di piccole dimensioni per attività connesse al tempo libero, realizzate in materiali ecocompatibili, che non compromettano i caratteri dei luoghi, non comportino la frammentazione dei corridoi di connessione ecologica e l'aumento di superficie impermeabile, prevedendo idonee opere di mitigazione degli impatti;

b7) realizzazione di opere migliorative incluse le sostituzioni o riparazioni di componenti strutturali, impianti o parti di essi ricadenti in un insediamento già esistente.

4. Nel rispetto delle norme per il rilascio dell'autorizzazione paesaggistica, si auspicano piani, progetti e interventi:

c1) per la realizzazione di percorsi per la "mobilità dolce" su viabilità esistente, senza opere di impermeabilizzazione dei suoli e correttamente inserite nel paesaggio;

c2) per la rimozione di tutti gli elementi artificiali estranei all'alveo, che ostacolano il naturale decorso della acque;

c3) per la ricostituzione della continuità ecologica del corso d'acqua attraverso opere di rinaturalizzazione dei tratti artificializzati;


c4) per la ristrutturazione edilizia di manufatti legittimamente esistenti, che preveda la rimozione di parti in contrasto con le qualità paesaggistiche dei luoghi e sia finalizzata al loro migliore inserimento nel contesto paesaggistico.

Si evidenzia che le opere che interessano tale vincolo, ovvero i cavidotti MT, saranno messe in opera interrata lungo la viabilità esistente, in attraversamento mediante TOC. Proprio per la modalità di messa in opera del cavidotto, ovvero completamente interrato e spesso lungo la viabilità esistente, sarà garantito il puntuale ripristino dello stato dei luoghi e non sarà apportata alcuna alterazione all'integrità paesaggistica.

Inoltre si evidenzia tale vincolo interessa la viabilità temporanea e permanente; per questo motivo la necessità di uno studio di compatibilità idrologica e idraulica, comprensivo di analisi idrologica e modellazione idraulica per individuare l'impronta allagabile per un evento meteorico con tempo di ritorno di 200 anni, al fine di valutare le condizioni di sicurezza per le opere da farsi, al quale si rimanda per ulteriori approfondimenti.

**Pertanto le opere si ritengono compatibili con il vincolo interferito.**



	Progetto per la costruzione di un impianto di produzione di energia elettrica da fonte eolica costituita da 10 aerogeneratori con potenza complessiva di 60 MW e opere di connessione alla RTN, sito nel Comune di Ascoli Satriano (FG) in località "Lagnano"	Novembre 2021
--	---	---------------

#### 4.1.1.3.2 UCP – Aree soggette a vincolo idrogeologico

*Le aree soggette a vincolo idrogeologico fanno parte degli Ulteriori Contesti Paesaggistici del PPTR e Consistono nelle aree tutelate ai sensi del R.D. 30 dicembre 1923, n. 3267, "Riordinamento e riforma in materia di boschi e terreni montani", che sottopone a vincolo per scopi idrogeologici i terreni di qualsiasi natura e destinazione che, per effetto di forme di utilizzazione contrastanti con le norme, possono con danno pubblico subire denudazioni, perdere la stabilità o turbare il regime delle acque, come delimitate nelle tavole della sezione 6.1.2.*

L'art. 43 e 44 individuano indirizzi e direttive per le componenti idrologiche. L'art. 43 co. 5 riporta:

*Nelle aree sottoposte a vincolo idrogeologico come definite all'art. 42, punto 4), fatte salve le specifiche disposizioni previste dalle norme di settore, tutti gli interventi di trasformazione, compresi quelli finalizzati ad incrementare la sicurezza idrogeologica e quelli non soggetti ad autorizzazione paesaggistica ai sensi del Codice, devono essere realizzati nel rispetto dell'assetto paesaggistico, non compromettendo gli elementi storico-culturali e di naturalità esistenti, garantendo la permeabilità dei suoli.*

**Pertanto le opere si ritengono compatibili con il vincolo interferito.**


#### 4.1.1.4 Componenti botanico-vegetazionali

##### 4.1.1.4.1 UCP - Formazioni Arbustive In Evoluzione Naturale

L'art. 59 definisce le formazioni arbustive in evoluzione naturale come *"formazioni vegetali basse e chiuse composte principalmente di cespugli, arbusti e piante erbacee in evoluzione naturale, spesso derivate dalla degradazione delle aree a bosco e/o a macchia o da rinnovazione delle stesse per ricolonizzazione di aree in adiacenza, come delimitati nelle tavole della sezione 6.2.1."*

L'art. 66 delle NTA individua le Misure di salvaguardia che sono le seguenti:

1. Nei territori interessati dalla presenza di Prati e pascoli naturali e Formazioni arbustive in evoluzione naturale come definiti all'art. 59, punto 2), si applicano le misure di salvaguardia e di utilizzazione di cui ai successivi commi 2) e 3).
2. In sede di accertamento di compatibilità paesaggistica di cui all'art. 91, ai fini della salvaguardia e della corretta utilizzazione dei siti di cui al presente articolo, si considerano non ammissibili tutti i piani, progetti e interventi in contrasto con gli obiettivi di qualità e le normative d'uso di cui all'art. 37 e in particolare, fatta eccezione per quelli di cui al comma 3, quelli che comportano:
  - a1) rimozione della vegetazione erbacea, arborea od arbustiva naturale, fatte salve le attività agro-silvopastorali e la rimozione di specie alloctone invasive;
  - a2) eliminazione o trasformazione degli elementi antropici e seminaturali del paesaggio agrario con alta valenza ecologica e paesaggistica;
  - a3) dissodamento e macinazione delle pietre nelle aree a pascolo naturale;
  - a4) conversione delle superfici a vegetazione naturale in nuove colture agricole e altri usi;
  - a5) nuovi manufatti edilizi a carattere non agricolo;
  - a6) realizzazione e ampliamento di impianti per la produzione di energia, fatta eccezione per gli interventi indicati nella parte seconda dell'elaborato del PPTR 4.4.1 - Linee guida sulla progettazione e localizzazione di impianti di energia rinnovabile;
  - a7) realizzazione e ampliamento di impianti per la depurazione delle acque reflue, per lo smaltimento e il recupero dei rifiuti. Fanno eccezione i sistemi per la raccolta delle acque piovane, di reti idrica/fognaria duale di sistemi di riciclo delle acque reflue attraverso tecniche di lagunaggio e fitodepurazione. L'installazione di tali sistemi tecnologici deve essere realizzata in modo da mitigare l'impatto visivo, non alterare la struttura edilizia originaria, non comportare aumenti di superficie coperta o di volumi, non compromettere la lettura dei valori paesaggistici;

	<p>Progetto per la costruzione di un impianto di produzione di energia elettrica da fonte eolica costituita da 10 aerogeneratori con potenza complessiva di 60 MW e opere di connessione alla RTN, sito nel Comune di Ascoli Satriano (FG) in località "Lagnano"</p>	<p>Novembre 2021</p>
--	--	----------------------

a8) nuove attività estrattive e ampliamenti, fatta eccezione per attività estrattive connesse con il reperimento di materiali di difficile reperibilità (come definiti dal P.R.A.E.).

3. Tutti i piani, progetti e interventi ammissibili perché non indicati al comma 2, devono essere realizzati nel rispetto dell'assetto paesaggistico, non compromettendo gli elementi storico-culturali e di naturalità esistenti, garantendo elevati livelli di piantumazione e di permeabilità dei suoli, assicurando la salvaguardia delle visuali e dell'accessibilità pubblica ai luoghi dai quali è possibile godere di tali visuali, e prevedendo per l'eventuale divisione dei fondi:

- muretti a secco realizzati con materiali locali e nel rispetto dei caratteri costruttivi e delle qualità paesaggistiche dei luoghi;
- siepi vegetali realizzate con specie arbustive e arboree autoctone, ed eventualmente anche recinzioni a rete coperte da vegetazione arbustiva e rampicante autoctona;
- e comunque con un congruo numero di varchi per permettere il passaggio della fauna selvatica.

4. Nel rispetto delle norme per l'accertamento di compatibilità paesaggistica, si auspicano piani, progetti e interventi:

c1) di manutenzione e ripristino dei muretti a secco esistenti limitati alle parti in cattivo stato di conservazione, senza smantellamento totale del manufatto;

c2) di conservazione dell'utilizzazione agro-pastorale dei suoli, manutenzione delle strade poderali senza opere di impermeabilizzazione, nonché salvaguardia e trasformazione delle strutture funzionali alla pastorizia mantenendo, recuperando o ripristinando tipologie, materiali, colori coerenti con i caratteri paesaggistici del luogo, evitando l'inserimento di elementi dissonanti e privilegiando l'uso di tecnologie eco-compatibili;

c3) di ristrutturazione edilizia di manufatti legittimamente esistenti che preveda la rimozione di parti in contrasto con le qualità paesaggistiche dei luoghi e sia finalizzata al loro migliore inserimento nel contesto paesaggistico;

c4) per la realizzazione di percorsi per la "mobilità dolce" su viabilità esistente, senza opere di impermeabilizzazione dei suoli correttamente inserite nel paesaggio.

5. Le misure di salvaguardia e utilizzazione di cui ai commi precedenti si applicano in tutte le zone territoriali omogenee a destinazione rurale.

Si evidenzia che i tratti di cavidotto MT che intersecano tale vincolo risultano essere interrati in attraversamento trasversale utilizzando tecniche non invasive, la TOC, ed interessando il percorso più breve possibile, nel rispetto dell'assetto paesaggistico, non compromettendo gli elementi storico-culturali e di naturalità esistenti, garantendo elevati livelli di piantumazione e di permeabilità dei suoli, assicurando la salvaguardia delle visuali e dell'accessibilità pubblica ai luoghi dai quali è possibile godere di tali visuali.


**Pertanto le opere si ritengono compatibili con il vincolo interferito.**

#### 4.1.1.4.2 UCP – Prati e Pascoli naturali

L'art. 59 definisce i Prati e Pascoli naturali "Consistono nei territori coperti da formazioni erbose naturali e seminaturali permanenti, utilizzati come foraggiere a bassa produttività di estensione di almeno un ettaro o come diversamente specificato in sede di adeguamento degli strumenti urbanistici o territoriali al PPTR. Sono inclusi tutti i pascoli secondari sia emicriptofitici sia terofitici diffusi in tutto il territorio regionale principalmente su substrati calcarei, caratterizzati da grande varietà floristica, variabilità delle formazioni e frammentazione spaziale elevata, come delimitati nella tavola 6.2.1."

L'art. 66 delle NTA individua le Misure di salvaguardia che sono le seguenti:

1. Nei territori interessati dalla presenza di Prati e pascoli naturali e Formazioni arbustive in evoluzione naturale come definiti all'art. 59, punto 2), si applicano le misure di salvaguardia e di utilizzazione di cui ai successivi commi 2) e 3).

	<p>Progetto per la costruzione di un impianto di produzione di energia elettrica da fonte eolica costituita da 10 aerogeneratori con potenza complessiva di 60 MW e opere di connessione alla RTN, sito nel Comune di Ascoli Satriano (FG) in località "Lagnano"</p>	<p>Novembre 2021</p>
--	--	----------------------

2. In sede di accertamento di compatibilità paesaggistica di cui all'art. 91, ai fini della salvaguardia e della corretta utilizzazione dei siti di cui al presente articolo, si considerano non ammissibili tutti i piani, progetti e interventi in contrasto con gli obiettivi di qualità e le normative d'uso di cui all'art. 37 e in particolare, fatta eccezione per quelli di cui al comma 3, quelli che comportano:

- a1) rimozione della vegetazione erbacea, arborea od arbustiva naturale, fatte salve le attività agro-silvopastorali e la rimozione di specie alloctone invasive;
- a2) eliminazione o trasformazione degli elementi antropici e seminaturali del paesaggio agrario con alta valenza ecologica e paesaggistica;
- a3) dissodamento e macinazione delle pietre nelle aree a pascolo naturale;
- a4) conversione delle superfici a vegetazione naturale in nuove colture agricole e altri usi;
- a5) nuovi manufatti edilizi a carattere non agricolo;
- a6) realizzazione e ampliamento di impianti per la produzione di energia, fatta eccezione per gli interventi indicati nella parte seconda dell'elaborato del PPTR 4.4.1 - Linee guida sulla progettazione e localizzazione di impianti di energia rinnovabile;
- a7) realizzazione e ampliamento di impianti per la depurazione delle acque reflue, per lo smaltimento e il recupero dei rifiuti. Fanno eccezione i sistemi per la raccolta delle acque piovane, di reti idrica/fognaria duale di sistemi di riciclo delle acque reflue attraverso tecniche di lagunaggio e fitodepurazione. L'installazione di tali sistemi tecnologici deve essere realizzata in modo da mitigare l'impatto visivo, non alterare la struttura edilizia originaria, non comportare aumenti di superficie coperta o di volumi, non compromettere la lettura dei valori paesaggistici;
- a8) nuove attività estrattive e ampliamenti, fatta eccezione per attività estrattive connesse con il reperimento di materiali di difficile reperibilità (come definiti dal P.R.A.E.).

3. Tutti i piani, progetti e interventi ammissibili perché non indicati al comma 2, devono essere realizzati nel rispetto dell'assetto paesaggistico, non compromettendo gli elementi storico-culturali e di naturalità esistenti, garantendo elevati livelli di piantumazione e di permeabilità dei suoli, assicurando la salvaguardia delle visuali e dell'accessibilità pubblica ai luoghi dai quali è possibile godere di tali visuali, e prevedendo per l'eventuale divisione dei fondi:


- muretti a secco realizzati con materiali locali e nel rispetto dei caratteri costruttivi e delle qualità paesaggistiche dei luoghi;
- siepi vegetali realizzate con specie arbustive e arboree autoctone, ed eventualmente anche recinzioni a rete coperte da vegetazione arbustiva e rampicante autoctona;
- e comunque con un congruo numero di varchi per permettere il passaggio della fauna selvatica.

4. Nel rispetto delle norme per l'accertamento di compatibilità paesaggistica, si auspicano piani, progetti e interventi:

- c1) di manutenzione e ripristino dei muretti a secco esistenti limitati alle parti in cattivo stato di conservazione, senza smantellamento totale del manufatto;
- c2) di conservazione dell'utilizzazione agro-pastorale dei suoli, manutenzione delle strade poderali senza opere di impermeabilizzazione, nonché salvaguardia e trasformazione delle strutture funzionali alla pastorizia mantenendo, recuperando o ripristinando tipologie, materiali, colori coerenti con i caratteri paesaggistici del luogo, evitando l'inserimento di elementi dissonanti e privilegiando l'uso di tecnologie eco-compatibili;
- c3) di ristrutturazione edilizia di manufatti legittimamente esistenti che preveda la rimozione di parti in contrasto con le qualità paesaggistiche dei luoghi e sia finalizzata al loro migliore inserimento nel contesto paesaggistico;
- c4) per la realizzazione di percorsi per la "mobilità dolce" su viabilità esistente, senza opere di impermeabilizzazione dei suoli e correttamente inserite nel paesaggio.

5. Le misure di salvaguardia e utilizzazione di cui ai commi precedenti si applicano in tutte le zone territoriali omogenee a destinazione rurale.

Si evidenzia che i tratti di cavidotto MT che intersecano tale vincolo risultano essere interrati in attraversamento trasversale utilizzando tecniche non invasive, la TOC, ed interessando il percorso più breve possibile, nel rispetto dell'assetto

	<p>Progetto per la costruzione di un impianto di produzione di energia elettrica da fonte eolica costituita da 10 aerogeneratori con potenza complessiva di 60 MW e opere di connessione alla RTN, sito nel Comune di Ascoli Satriano (FG) in località "Lagnano"</p>	<p>Novembre 2021</p>
--	--	----------------------

paesaggistico, non compromettendo gli elementi storico-culturali e di naturalità esistenti, garantendo elevati livelli di piantumazione e di permeabilità dei suoli, assicurando la salvaguardia delle visuali e dell'accessibilità pubblica ai luoghi dai quali è possibile godere di tali visuali.

**Pertanto le opere si ritengono compatibili con il vincolo interferito.**

#### 4.1.1.5 Componenti culturali e insediative


##### 4.1.1.5.1 UCP – Testimonianze della stratificazione insediativa

L'art. 76 definisce le Testimonianze della stratificazione insediativa "Consistono in:

- a) *siti interessati dalla presenza e/o stratificazione di beni storico culturali di particolare valore paesaggistico in quanto espressione dei caratteri identitari del territorio regionale: segnalazioni architettoniche e segnalazioni archeologiche;*
- b) *aree appartenenti alla rete dei tratturi e alle loro diramazioni minori in quanto monumento della storia economica e locale del territorio pugliese interessato dalle migrazioni stagionali degli armenti e testimonianza archeologica di insediamenti di varia epoca. Tali tratturi sono classificati in "reintegrati" o "non reintegrati" come indicato nella Carta redatta a cura del Commissariato per la reintegra dei Tratturi di Foggia del 1959. Nelle more dell'approvazione del Quadro di assetto regionale, di cui alla LR n. 4 del 5.2.2013, i piani ed i progetti che interessano le parti di tratturo sottoposte a vincolo ai sensi della Parte II e III del Codice dovranno acquisire le autorizzazioni previste dagli artt. 21 e 146 dello stesso Codice. A norma dell'art. 7 co 4 della LR n. 4 del 5.2.2013, il Quadro di assetto regionale aggiorna le ricognizioni del Piano Paesaggistico Regionale per quanto di competenza;*
- c) *aree a rischio archeologico in quanto interessate dalla presenza di frammenti e da rinvenimenti isolati o rinvenimenti da indagini su foto aeree e da riprese all'infrarosso."*

L'art. 81 delle NTA individua le Misure di salvaguardia e di utilizzazione che sono le seguenti:

1. *Fatta salva la disciplina di tutela dei beni culturali prevista dalla Parte II del Codice, nelle aree interessate da testimonianze della stratificazione insediativa, come definite all'art. 76, punto 2) lettere a) e b), ricadenti in zone territoriali omogenee a destinazione rurale alla data di entrata in vigore del presente piano, si applicano le misure di salvaguardia e di utilizzazione di cui ai successivi commi 2) e 3).*
2. *In sede di accertamento di compatibilità paesaggistica di cui all'art. 91, ai fini della salvaguardia e della corretta utilizzazione dei siti di cui al presente articolo, si considerano non ammissibili tutti i piani, progetti e interventi in contrasto con gli obiettivi di qualità e le normative d'uso di cui all'art. 37 e in particolare, fatta eccezione per quelli di cui al comma 3, quelli che comportano:*
  - a1) *qualsiasi trasformazione che possa compromettere la conservazione dei siti interessati dalla presenza e/o stratificazione di beni storico culturali;*
  - a2) *realizzazione di nuove costruzioni, impianti e, in genere, opere di qualsiasi specie, anche se di carattere provvisorio;*
  - a3) *realizzazione e ampliamento di impianti per lo smaltimento e il recupero dei rifiuti e per la depurazione delle acque reflue;*
  - a4) *realizzazione e ampliamento di impianti per la produzione di energia, fatta eccezione per gli interventi indicati nella parte seconda dell'elaborato del PPTR 4.4.1 - Linee guida sulla progettazione e localizzazione di impianti di energia rinnovabile;*
  - a5) *nuove attività estrattive e ampliamenti;*
  - a6) *escavazioni ed estrazioni di materiali;*
  - a7) *realizzazione di gasdotti, elettrodotti, linee telefoniche o elettriche e delle relative opere accessorie fuori terra (cabine di trasformazione, di pressurizzazione, di conversione, di sezionamento, di manovra ecc.); è fatta eccezione, nelle sole aree prive di qualsiasi viabilità, per le opere elettriche in media e bassa tensione necessarie agli allacciamenti delle forniture di energia elettrica; sono invece ammissibili tutti gli impianti a rete se interrati sotto strada esistente ovvero in attraversamento trasversale utilizzando tecniche non invasive che interessino il percorso più breve possibile;*
  - a8) *costruzione di strade che comportino rilevanti movimenti di terra o compromissione del paesaggio (ad esempio, in trincea, rilevato, viadotto).*
3. *Fatta salva la procedura di accertamento di compatibilità paesaggistica di cui all'art. 91, nel rispetto della disciplina di tutela dei beni di cui alla parte II del Codice, degli obiettivi di qualità e delle normative d'uso di cui all'art. 37, nonché degli atti di governo del territorio vigenti ove più restrittivi, sono ammissibili, piani, progetti e interventi diversi da quelli di cui al comma 2, nonché i seguenti:*
  - b1) *ristrutturazione di manufatti edilizi ed attrezzature legittimamente esistenti, con esclusione della demolizione e ricostruzione per i soli manufatti di riconosciuto valore culturale e/o identitario, che mantengano, recuperino o ripristinino le caratteristiche costruttive, le tipologie, i materiali, i colori tradizionali del luogo evitando l'inserimento di elementi dissonanti e privilegiando l'uso di tecnologie eco-compatibili;*
  - b2) *realizzazione di strutture facilmente rimovibili, connesse con la tutela e valorizzazione delle testimonianze della stratificazione;*

	<p>Progetto per la costruzione di un impianto di produzione di energia elettrica da fonte eolica costituita da 10 aerogeneratori con potenza complessiva di 60 MW e opere di connessione alla RTN, sito nel Comune di Ascoli Satriano (FG) in località "Lagnano"</p>	<p>Novembre 2021</p>
--	--	----------------------

b3) realizzazione di infrastrutture a rete necessarie alla valorizzazione e tutela dei siti o al servizio degli insediamenti esistenti, purché la posizione e la disposizione planimetrica dei tracciati non compromettano i valori storico-culturali e paesaggistici;

b4) demolizione e ricostruzione di edifici esistenti e di infrastrutture stabili legittimamente esistenti privi di valore culturale e/o identitario, garantendo il rispetto dei caratteri storico-tipologici ed evitando l'inserimento di elementi dissonanti, o con delocalizzazione al di fuori della fascia tutelata, anche attraverso specifiche incentivazioni previste da norme comunitarie, nazionali o regionali o atti di governo del territorio;

b5) realizzazione di annessi rustici e di altre strutture connesse alle attività agro-silvo-pastorali e ad altre attività di tipo abitativo e turistico-ricettivo. I manufatti consentiti dovranno essere realizzati preferibilmente in adiacenza alle strutture esistenti, essere dimensionalmente compatibili con le preesistenze e i caratteri del sito e dovranno garantire il mantenimento, il recupero o il ripristino di tipologie, materiali, colori coerenti con i caratteri paesaggistici, evitando l'inserimento di elementi dissonanti e privilegiando l'uso di tecnologie ecocompatibili.

3 bis. Nelle aree interessate da testimonianze della stratificazione insediativa - aree a rischio archeologico, come definite all'art. 76, punto 2), lettere c), ricadenti in zone territoriali omogenee a destinazione rurale alla data di entrata in vigore del presente piano, si applicano le misure di salvaguardia e di utilizzazione di cui al successivo comma 3 ter.

3 ter. Fatta salva la disciplina di tutela prevista dalla Parte II del Codice e ferma restando l'applicazione dell'art. 106 co.1, preliminarmente all'esecuzione di qualsivoglia intervento che comporti attività di scavo e/o movimento terra, compreso lo scasso agricolo, che possa compromettere il ritrovamento e la conservazione dei reperti, è necessaria l'esecuzione di saggi archeologici da sottoporre alla Sovrintendenza per i Beni Archeologici competente per territorio per il nulla osta.

4. Nel rispetto delle norme per l'accertamento di compatibilità paesaggistica, si auspicano piani, progetti e interventi:

c1) per la realizzazione di opere di scavo e di ricerca archeologica nonché di restauro, sistemazione, conservazione, protezione e valorizzazione dei siti, delle emergenze architettoniche ed archeologiche, nel rispetto della specifica disciplina in materia di attività di ricerca archeologica e tutela del patrimonio architettonico, culturale e paesaggistico;

c2) per la realizzazione di aree a verde, attrezzate con percorsi pedonali e spazi di sosta nonché di collegamenti viari finalizzati alle esigenze di fruizione dell'area da realizzarsi con materiali compatibili con il contesto paesaggistico e senza opere di impermeabilizzazione.

Il tratto di cavidotto MT che interseca il vincolo per parallelismo risulta essere interrato. Proprio per la modalità di messa in opera interrata del cavidotto, sarà garantito il puntuale ripristino dello stato dei luoghi, per cui non sarà apportata alcuna alterazione all'integrità ed attuale stato dei luoghi e pertanto non sarà apportata alcuna modificazione degli orizzonti visuali percepibili.

**Pertanto le opere si ritengono compatibili con il vincolo interferito.**

#### 4.1.1.5.2 UCP – Area di rispetto delle componenti culturali e insediative

L'art. 76 definisce l'Area di rispetto delle componenti culturali e insediative "Consiste in una fascia di salvaguardia dal perimetro esterno dei siti di cui al precedente punto 2), lettere a) e b), e delle zone di interesse archeologico di cui all'art. 75, punto 3, finalizzata a garantire la tutela e la valorizzazione del contesto paesaggistico in cui tali beni sono ubicati. In particolare:

- per le testimonianze della stratificazione insediativa di cui al precedente punto 2, lettera a) e per le zone di interesse archeologico di cui all'art. 75, punto 3, prive di prescrizioni di tutela indiretta ai sensi dell' art. 45 del Codice, essa assume la profondità di 100 m se non diversamente cartografata nella tavola 6.3.1.

- per le aree appartenenti alla rete dei tratturi di cui all'art.75 punto 3) essa assume la profondità di 100 metri per i tratturi reintegrati e la profondità di 30 metri per i tratturi non reintegrati."

L'art. 82 delle NTA individua le Misure di salvaguardia e di utilizzazione che sono le seguenti:

1. Fatta salva la disciplina di tutela dei beni culturali prevista dalla Parte II del Codice, nell'area di rispetto delle componenti culturali insediative di cui all'art. 76, punto 3, ricadenti in zone territoriali omogenee a destinazione rurale alla data di entrata in vigore del presente piano, si applicano le misure di salvaguardia e di utilizzazione di cui ai successivi commi 2) e 3).


2. In sede di accertamento di compatibilità paesaggistica di cui all'art. 91, ai fini della salvaguardia e della corretta utilizzazione dei siti di cui al presente articolo, si considerano non ammissibili tutti i piani, progetti e interventi in contrasto con gli obiettivi di qualità e le normative d'uso di cui all'art. 37 e in particolare, fatta eccezione per quelli di cui al comma 3, quelli che comportano:

a1) qualsiasi trasformazione che possa compromettere la conservazione dei siti interessati dalla presenza e/o stratificazione di beni storico-culturali;

a2) realizzazione di nuove costruzioni, impianti e, in genere, opere di qualsiasi specie, anche se di carattere provvisorio;

a3) realizzazione e ampliamento di impianti per lo smaltimento e il recupero dei rifiuti e per la depurazione delle acque reflue;



	<p>Progetto per la costruzione di un impianto di produzione di energia elettrica da fonte eolica costituita da 10 aerogeneratori con potenza complessiva di 60 MW e opere di connessione alla RTN, sito nel Comune di Ascoli Satriano (FG) in località "Lagnano"</p>	<p>Novembre 2021</p>
--	--	----------------------

a4) realizzazione e ampliamento di impianti per la produzione di energia, fatta eccezione per gli interventi indicati nella parte seconda dell'elaborato del PPTR 4.4.1 - Linee guida sulla progettazione e localizzazione di impianti di energia rinnovabile;

a5) nuove attività estrattive e ampliamenti;

a6) escavazioni ed estrazioni di materiali;

a7) realizzazione di gasdotti, elettrodotti, linee telefoniche o elettriche e delle relative opere accessorie fuori terra (cabine di trasformazione, di pressurizzazione, di conversione, di sezionamento, di manovra ecc.); è fatta eccezione, nelle sole aree prive di qualsiasi viabilità, per le opere elettriche in media e bassa tensione necessarie agli allacciamenti delle forniture di energia elettrica; sono invece ammissibili tutti gli impianti a rete se interrati sotto strada esistente ovvero in attraversamento trasversale utilizzando tecniche non invasive che interessino il percorso più breve possibile;

a8) costruzione di strade che comportino rilevanti movimenti di terra o compromissione del paesaggio (ad esempio, in trincea, rilevato, viadotto).

3. Fatta salva la procedura di accertamento di compatibilità paesaggistica di cui all'art. 91, nel rispetto degli obiettivi di qualità e delle normative d'uso di cui all'art. 37, nonché degli atti di governo del territorio vigenti ove più restrittivi, sono ammissibili piani, progetti e interventi diversi da quelli di cui al comma 2, nonché i seguenti:

b1) ristrutturazione di manufatti edilizi ed attrezzature legittimamente esistenti, con esclusione della demolizione e ricostruzione per i soli manufatti di riconosciuto valore culturale e/o identitario, che mantengano, recuperino o ripristinino le caratteristiche costruttive, le tipologie, i materiali, i colori tradizionali del luogo evitando l'inserimento di elementi dissonanti;

b2) trasformazione di manufatti legittimamente esistenti per una volumetria aggiuntiva non superiore al 20%, purché detti piani e/o progetti e interventi:

- siano finalizzati all'adeguamento strutturale o funzionale degli immobili, all'efficientamento energetico e alla sostenibilità ecologica;
- comportino la riqualificazione paesaggistica dei luoghi;
- non interrompano la continuità dei corridoi ecologici e assicurino nel contempo l'incremento della superficie permeabile e l'eliminazione degli elementi artificiali che compromettono la visibilità, fruibilità ed accessibilità degli stessi;
- garantiscano il mantenimento, il recupero o il ripristino delle caratteristiche costruttive, delle tipologie, dei materiali, dei colori tradizionali del luogo, evitando l'inserimento di elementi dissonanti;
- promuovano attività che consentano la produzione di forme e valori paesaggistici di contesto (agricoltura, allevamento, ecc.) e fruizione pubblica (accessibilità, attività e servizi culturali, infopoint, ecc.) del bene paesaggio;
- incentivino la fruizione pubblica del bene attraverso la riqualificazione ed il ripristino di percorsi pedonali abbandonati e/o la realizzazione di nuovi percorsi pedonali, garantendo comunque la permeabilità degli stessi;
- non compromettano i con i con visivi da e verso il territorio circostante. b3) realizzazione di strutture facilmente rimovibili, connesse con la tutela e valorizzazione delle testimonianze della stratificazione;

b4) demolizione e ricostruzione di edifici esistenti e di infrastrutture stabili legittimamente esistenti privi di valore culturale e/o identitario, garantendo il rispetto dei caratteri storico-tipologici ed evitando l'inserimento di elementi dissonanti, o prevedendo la delocalizzazione al di fuori della fascia tutelata, anche attraverso specifiche incentivazioni previste da norme comunitarie, nazionali o regionali o atti di governo del territorio;

b5) realizzazione di infrastrutture a rete necessarie alla valorizzazione e tutela dei siti o al servizio degli insediamenti esistenti, purché la posizione e la disposizione planimetrica dei tracciati non compromettano i valori storico-culturali e paesaggistici;

b6) adeguamento delle sezioni e dei tracciati viari esistenti nel rispetto della vegetazione ad alto e medio fusto e arbustiva presente e migliorandone l'inserimento paesaggistico;


b7) realizzazione di annessi rustici e di altre strutture connesse alle attività agro-silvo-pastorali e ad altre attività di tipo abitativo e turistico-ricettivo. I manufatti consentiti dovranno essere realizzati preferibilmente in adiacenza alle strutture esistenti, essere dimensionalmente compatibili con le preesistenze e i caratteri del sito e dovranno garantire il mantenimento, il recupero o il ripristino di tipologie, materiali, colori coerenti con i caratteri paesaggistici, evitando l'inserimento di elementi dissonanti e privilegiando l'uso di tecnologie ecocompatibili.

4. Nel rispetto delle norme per l'accertamento di compatibilità paesaggistica, si auspicano piani, progetti e interventi:

c1) per la realizzazione di opere di scavo e di ricerca archeologica nonché di restauro, sistemazione, conservazione, protezione e valorizzazione dei siti, delle emergenze architettoniche ed archeologiche, nel rispetto della specifica disciplina in materia di attività di ricerca archeologica e tutela del patrimonio architettonico, culturale e paesaggistico;

c2) per la realizzazione di aree a verde, attrezzate con percorsi pedonali e spazi di sosta nonché di collegamenti viari finalizzati alle esigenze di fruizione dell'area da realizzarsi con materiali compatibili con il contesto paesaggistico e senza opere di impermeabilizzazione.

Il tratto di cavidotto MT che interseca il vincolo per parallelismo risulta essere interrato. Proprio per la modalità di messa in opera interrata del cavidotto, sarà garantito il puntuale ripristino dello stato dei luoghi, per cui non sarà apportata alcuna alterazione all'integrità ed attuale stato dei luoghi e pertanto non sarà apportata alcuna modificazione degli orizzonti visuali percepibili.

	<p>Progetto per la costruzione di un impianto di produzione di energia elettrica da fonte eolica costituita da 10 aerogeneratori con potenza complessiva di 60 MW e opere di connessione alla RTN, sito nel Comune di Ascoli Satriano (FG) in località "Lagnano"</p>	<p>Novembre 2021</p>
--	--	----------------------

**Pertanto le opere si ritengono compatibili con il vincolo interferito.**

#### **4.1.1.6 Componenti dei valori percettivi**

##### **4.1.1.6.1 UCP – Strade a valenza paesaggistica**

Le strade a valenza paesaggistica rientrano negli Ulteriori Contesti Paesaggistici di cui alle componenti dei valori percettivi. Tali strade sono definite dall'art. 85 delle NTA del PPTR come *“tracciati carrabili, rotabili, ciclo-pedonali e natabili dai quali è possibile cogliere la diversità, peculiarità e complessità dei paesaggi che attraversano paesaggi naturali o antropici di alta rilevanza paesaggistica, che costeggiano o attraversano elementi morfologici caratteristici (serre, costoni, lame, canali, coste di falesie o dune ecc.) e dai quali è possibile percepire panorami e scorci ravvicinati di elevato valore paesaggistico, come individuati nelle tavole della sezione 6.3.2.”*

L'art. 88 riporta le Misure di salvaguardia e di utilizzazione per le componenti dei valori percettivi:

1. *Nei territori interessati dalla presenza di componenti dei valori percettivi come definiti all'art. 85, comma 4), si applicano le misure di salvaguardia e di utilizzazione di cui ai successivi commi 2) e 3).*

2. *In sede di accertamento di compatibilità paesaggistica di cui all'art. 91, ai fini della salvaguardia e della corretta utilizzazione dei siti di cui al presente articolo, si considerano non ammissibili tutti i piani, progetti e interventi in contrasto con gli obiettivi di qualità e le normative d'uso di cui all'art. 37 e in particolare, fatta eccezione per quelli di cui al comma 3, quelli che comportano:*

a1) *modifica dello stato dei luoghi che possa compromettere l'integrità dei peculiari valori paesaggistici, nella loro articolazione in strutture idrogeomorfologiche, naturalistiche, antropiche e storico-culturali, delle aree comprese nei con visuali;*

a2) *modifica dello stato dei luoghi che possa compromettere, con interventi di grandi dimensioni, i molteplici punti di vista e belvedere e/o occludere le visuali sull'incomparabile panorama che da essi si fruisce;*

a3) *realizzazione e ampliamento di impianti per lo smaltimento e il recupero dei rifiuti;*

a4) *realizzazione e ampliamento di impianti per la produzione di energia, fatta eccezione per quanto previsto alla parte seconda dell'elaborato del PPTR 4.4.1 - Linee guida sulla progettazione e localizzazione di impianti di energia rinnovabile;*

a5) *nuove attività estrattive e ampliamenti.*

3. *Nel rispetto delle norme per l'accertamento di compatibilità paesaggistica, si auspicano piani, progetti e interventi che:*

c1) *comportino la riduzione e la mitigazione degli impatti e delle trasformazioni di epoca recente che hanno alterato o compromesso le relazioni visuali tra le componenti dei valori percettivi e il panorama che da essi si fruisce;*

c2) *assicurino il mantenimento di aperture visuali ampie e profonde, con particolare riferimento ai con visuali e ai luoghi panoramici;*

c3) *comportino la valorizzazione e riqualificazione delle aree boschive, dei mosaici culturali della tradizionale matrice agricola, anche ai fini della realizzazione della rete ecologica regionale;*

c4) *riguardino la realizzazione e/o riqualificazione degli spazi verdi, la riqualificazione e/o rigenerazione architettonica e urbanistica dei fronti a mare nel rispetto di tipologie, materiali, colori coerenti con i caratteri paesaggistici del luogo;*


c5) *comportino la riqualificazione e valorizzazione ambientale della fascia costiera e/o la sua rinaturalizzazione;*

c6) *riguardino la realizzazione e/o riqualificazione degli spazi verdi e lo sviluppo della mobilità pedonale e ciclabile;*

c7) *comportino la rimozione e/o delocalizzazione delle attività e delle strutture in contrasto con le caratteristiche paesaggistiche, geomorfologiche, naturalistiche, architettoniche, panoramiche e ambientali dell'area oggetto di tutela.*

4. *Nei territori interessati dalla presenza di componenti dei valori percettivi come definiti all'art. 85, commi 1), 2) e 3), si applicano le misure di salvaguardia e di utilizzazione di cui al successivo comma 5).*

5. *In sede di accertamento di compatibilità paesaggistica di cui all'art. 91, ai fini della salvaguardia e della corretta utilizzazione dei siti di cui al presente articolo, si considerano non ammissibili tutti i piani, progetti e interventi in contrasto con gli obiettivi di qualità e le normative d'uso di cui all'art. 37 e in particolare quelli che comportano:*

	Progetto per la costruzione di un impianto di produzione di energia elettrica da fonte eolica costituita da 10 aerogeneratori con potenza complessiva di 60 MW e opere di connessione alla RTN, sito nel Comune di Ascoli Satriano (FG) in località "Lagnano"	Novembre 2021
--	---	---------------

*a1) la privatizzazione dei punti di vista "belvedere" accessibili al pubblico ubicati lungo le strade panoramiche o in luoghi panoramici;*  
*a2) segnaletica e cartellonistica stradale che comprometta l'intervisibilità e l'integrità percettiva delle visuali panoramiche.*  
*a3) ogni altro intervento che comprometta l'intervisibilità e l'integrità percettiva delle visuali panoramiche definite in sede di recepimento delle direttive di cui all'art. 87 nella fase di adeguamento e di formazione dei piani locali.*

Il tratto di cavidotto MT che interseca il vincolo per parallelismo risulta essere interrato. Proprio per la modalità di messa in opera interrata del cavidotto, sarà garantito il puntuale ripristino dello stato dei luoghi, per cui non sarà apportata alcuna alterazione all'integrità ed attuale stato dei luoghi e pertanto non sarà apportata alcuna modificazione degli orizzonti visuali percepibili.

In particolare la realizzazione e messa in opera interrata del cavidotto non potrà comportare:

- modificazioni della struttura estetico-percettiva dei paesaggi, non potendo alterare in alcun modo gli orizzonti visuali percepibili né indurre l'occlusione degli elementi che possono fungere da riferimento visuale di riconosciuto valore identitario;
- la privatizzazione dei punti di vista "belvedere" accessibili al pubblico ubicati lungo le strade panoramiche o in luoghi panoramici;
- apposizione di segnaletica e cartellonistica stradale che comprometta l'intervisibilità e l'integrità percettiva delle visuali panoramiche (tipicamente i grossi manifesti pubblicitari);
- la compromissione dei valori percettivi, né ridurre o alterare la loro relazione con i contesti antropici, naturali e territoriali cui si riferiscono.

**Pertanto le opere si ritengono compatibili con il vincolo interferito.**


## 5 DESCRIZIONE DEL CONTESTO IN ACCORDO AL DPCM 12-12-2005

Nel presente paragrafo saranno documentati gli aspetti relativi ai principali caratteri paesaggistici dello stato attuale dei luoghi e del contesto avvalendosi delle analisi paesaggistiche, ambientali e dei quadri conoscitivi dei piani a valenza paesaggistica, disponibili presso le Amministrazioni pubbliche.

Attraverso l'analisi e la sintesi dei caratteri morfologici, litologici, di copertura del suolo e delle strutture insediative è stato possibile individuare (PPTR Puglia) le dominanti di ciascun paesaggio tipico pugliese e selezionare le componenti morfologiche, agro-ambientali o insediative capaci di rappresentare in primo luogo l'identità paesaggistica delle figure territoriali di riferimento.

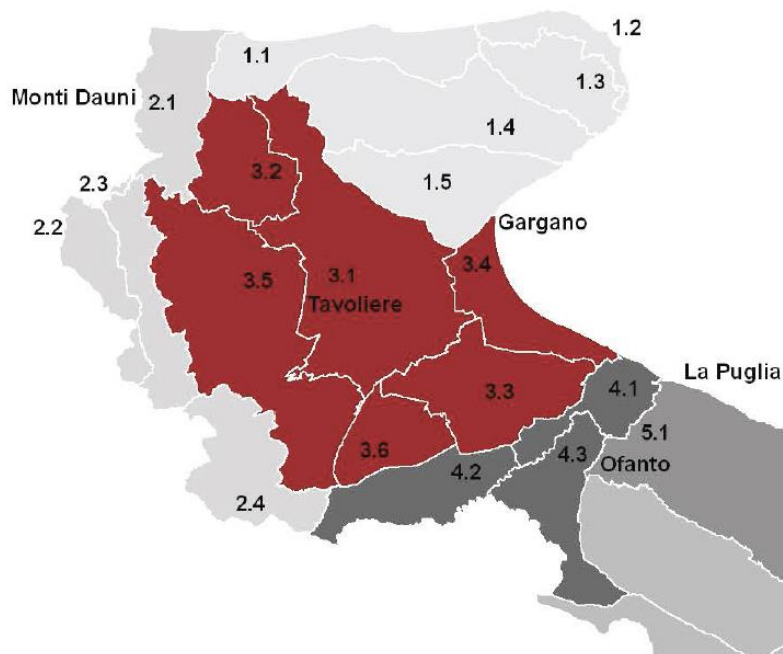
L'impianto di progetto si inserisce nell'Ambito paesaggistico del Tavoliere, nei territori di Ascoli Satriano.



	Progetto per la costruzione di un impianto di produzione di energia elettrica da fonte eolica costituita da 10 aerogeneratori con potenza complessiva di 60 MW e opere di connessione alla RTN, sito nel Comune di Ascoli Satriano (FG) in località "Lagnano"	Novembre 2021
--	---	---------------

## 5.1 Individuazione e perimetrazione dell'ambito

### 5.1.1 Tavoliere



L'ambito del Tavoliere è caratterizzato dalla dominanza di vaste superfici pianeggianti coltivate prevalentemente a seminativo che si spingono fino alle propaggini collinari dei Monti Dauni.

La delimitazione dell'ambito si è attestata sui confini naturali rappresentati dal costone garganico, dalla catena montuosa appenninica, dalla linea di costa e dalla valle dell'Ofanto.

Questi confini morfologici rappresentano la linea di demarcazione tra il paesaggio del Tavoliere e quello degli ambiti limitrofi (Monti Dauni, Gargano e Ofanto) sia da un punto di vista geolitologico (tra i depositi marini terrazzati della piana e il massiccio calcareo del Gargano o le formazioni appenniniche dei Monti Dauni), sia di uso del suolo (tra il seminativo prevalente della piana e il mosaico bosco/pascolo dei Monti Dauni, o i pascoli del Gargano, o i vigneti della Valle dell'Ofanto), sia della struttura insediativa (tra il sistema di centri della pentapoli e il sistema lineare della Valle dell'Ofanto, o quello a ventaglio dei Monti Dauni).

Il perimetro che delimita l'ambito segue ad Ovest, la viabilità interpodereale che circonda il mosaico agrario di San Severo e la viabilità secondaria che si sviluppa lungo il versante appenninico (all'altezza dei 400 m slm), a Sud la viabilità provinciale (SP95 e SP96) che circonda i vigneti della valle dell'Ofanto fino alla foce, a Nord-Est, la linea di costa fino a Manfredonia e la viabilità provinciale che si sviluppa ai piedi del costone garganico lungo il fiume Candelaro, a Nord, la viabilità interpodereale che cinge il lago di Lesina e il sistema di affluenti che confluiscono in esso.

## 5.2 Struttura idrogeomorfologica

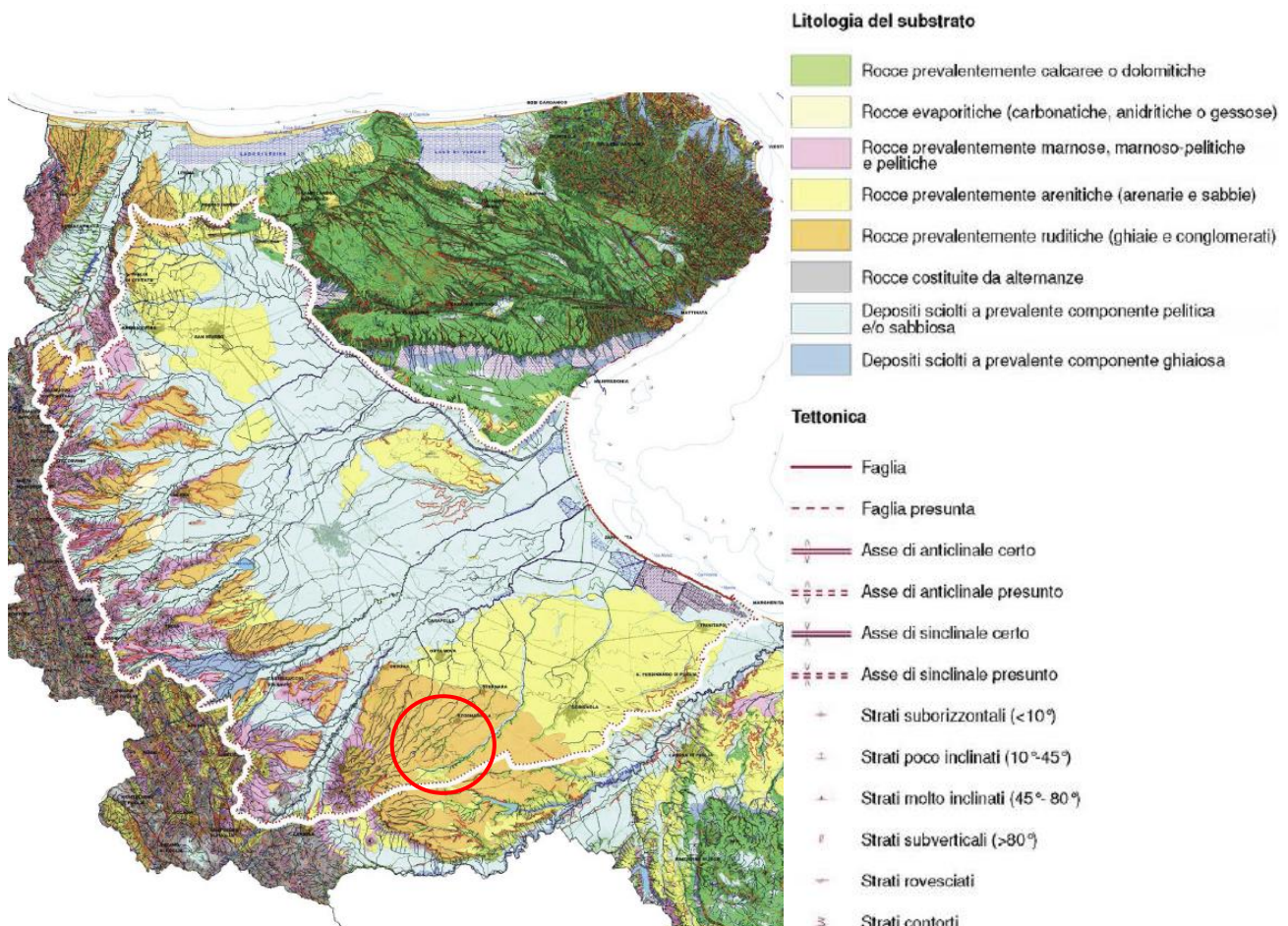
### 5.2.1 Tavoliere

*La pianura del Tavoliere, certamente la più vasta del Mezzogiorno, è la seconda pianura per estensione nell'Italia peninsulare dopo la pianura padana. Essa si estende tra i Monti Dauni a ovest, il promontorio del Gargano e il mare Adriatico a est, il fiume Fortore a nord e il fiume Ofanto a sud. Questa pianura ha avuto origine da un originario fondale marino, gradualmente*




colmato da sedimenti sabbiosi e argillosi pliocenici e quaternari, successivamente emerso. Attualmente si configura come l'involuppo di numerose piane alluvionali variamente estese e articolate in ripiani terrazzati digradanti verso il mare, aventi altitudine media non superiore a 100 m s.l.m., separati fra loro da scarpate più o meno elevate orientate subparallelamente alla linea di costa attuale. La continuità di ripiani e scarpate è interrotta da ampie incisioni con fianchi ripidi e terrazzati percorse da corsi d'acqua di origine appenninica che confluiscono in estese piane alluvionali che per coalescenza danno origine, in prossimità della costa, a vaste aree paludose, solo di recente bonificate. Dal punto di vista geologico, questo ambito è caratterizzato da depositi clastici poco cementati accumulatisi durante il Plio-Pleistocene sui settori ribassati dell'Avampaese apulo. In questa porzione di territorio regionale i sedimenti della serie plio-calabrianiana si rinvencono fino ad una profondità variabile da 300 a 1.000 m sotto il piano campagna.

In merito ai caratteri idrografici, l'intera pianura è attraversata da vari corsi d'acqua, tra i più rilevanti della Puglia (Carapelle, Candelaro, Cervaro e Fortore), che hanno contribuito significativamente, con i loro apporti detritici, alla sua formazione.



L'area su cui insiste la Sottostazione Elettrica è formata da **rocce prevalentemente ruditiche (ghiaie e conglomerati)**.

	Progetto per la costruzione di un impianto di produzione di energia elettrica da fonte eolica costituita da 10 aerogeneratori con potenza complessiva di 60 MW e opere di connessione alla RTN, sito nel Comune di Ascoli Satriano (FG) in località "Lagnano"	Novembre 2021
--	---	---------------

### 5.3 Struttura ecosistemico – ambientale

#### 5.3.1 Tavoliere

*L'ambito del Tavoliere racchiude l'intero sistema delle pianure alluvionali comprese tra il Subappennino Dauno, il Gargano, la valle dell'Ofanto e l'Adriatico. Rappresenta la seconda pianura più vasta d'Italia, ed è caratterizzata da una serie di ripiani degradanti che dal sistema dell'Appennino Dauno arrivano verso l'Adriatico. Presenta un ricco sistema fluviale che si sviluppa in direzione ovest-est con valli inizialmente strette e incassate che si allargano verso la foce a formare ampie aree umide. Il paesaggio del Tavoliere fino alla metà del secolo scorso si caratterizzava per la presenza di un paesaggio dalle ampie visuali, ad elevata naturalità e biodiversità e fortemente legato alla pastorizia. Le aree più interne presentavano estese formazioni a seminativo a cui si inframmezzavano le marane, piccoli stagni temporanei che si formavano con il ristagno delle piogge invernali e le mezzane, ampi pascoli, spesso arborati. Era un ambiente ricco di fauna selvatica che resisteva immutato da centinaia di anni, intimamente collegato alla pastorizia e alla transumanza.*

*La costa, a causa della conformazione sub pianeggiante del Tavoliere e della litologia affiorante a tratti quasi impermeabile, è stata da sempre caratterizzata da presenza di ristagni d'acqua e paludi. I fiumi che si impantanavano a formare le paludi costiere sono ora rettificati e regimentati e scorrono in torrenti e canali artificiali determinando un ambiente in gran parte modificato attraverso opere di bonifica e di appoderamento con la costituzione di trame stradali e poderali evidenti, in cui le antiche paludi sono state "rinchiuse" all'interno di ben precisi confini sotto forma di casse di colmata e saline. I primi interventi di bonifica ebbero inizio all'inizio dell'800 sul pantano di Verzentino che si estendeva, per circa 6.500 ha, dal lago Contessa a Manfredonia fino al Lago Salpi. I torrenti Cervaro, Candelaro e Carapelle, che interessavano l'intera fascia da Manfredonia all'Ofanto, all'epoca si caratterizzavano per una forte stagionalità degli apporti idrici con frequenti allagamenti stagionali lungo il litorale. Le azioni di bonifica condotte fino agli inizi degli anni '50 del secolo scorso hanno interessato ben 85 mila ettari, di cui 15 mila di aree lacustri (tra cui i laghi Salso e Salpi), 40 mila di aree interessate da esondazioni autunno invernali dei torrenti e 30 mila di aree paludose.*

*La presenza di numerosi corsi d'acqua, la natura pianeggiante dei suoli e la loro fertilità hanno reso attualmente il Tavoliere una vastissima area rurale ad agricoltura intensiva e specializzata, in cui gli le aree naturali occupano solo il 4% dell'intera superficie dell'ambito. Queste appaiono molto frammentate, con la sola eccezione delle aree umide che risultano concentrate lungo la costa tra Manfredonia e Margherita di Savoia. Con oltre il 2% della superficie naturale le aree umide caratterizzano fortemente la struttura ecosistemica dell'area costiera dell'ambito ed in particolare della figura territoriale "Saline di Margherita di Savoia".*

*I boschi rappresentano circa lo 0,4% della superficie naturale e la loro distribuzione è legata strettamente al corso dei torrenti, trattandosi per la gran parte di formazioni ripariali a salice bianco (*Salix alba*), salice rosso (*Salix purpurea*), olmo (*Ulmus campestris*), pioppo bianco (*Populus alba*).*

*Tra le residue aree boschive assume particolare rilevanza ambientale il Bosco dell'Incoronata vegetante su alcune anse del fiume Cervaro a pochi chilometri dall'abitato di Foggia.*

*Le aree a pascolo con formazioni erbacee e arbustive sono ormai ridottissime occupando appena meno dell'1% della superficie dell'ambito.*

*La testimonianza più significativa degli antichi pascoli del tavoliere è attualmente rappresentata dalle poche decine di ettari dell'Ovile Nazionale.*

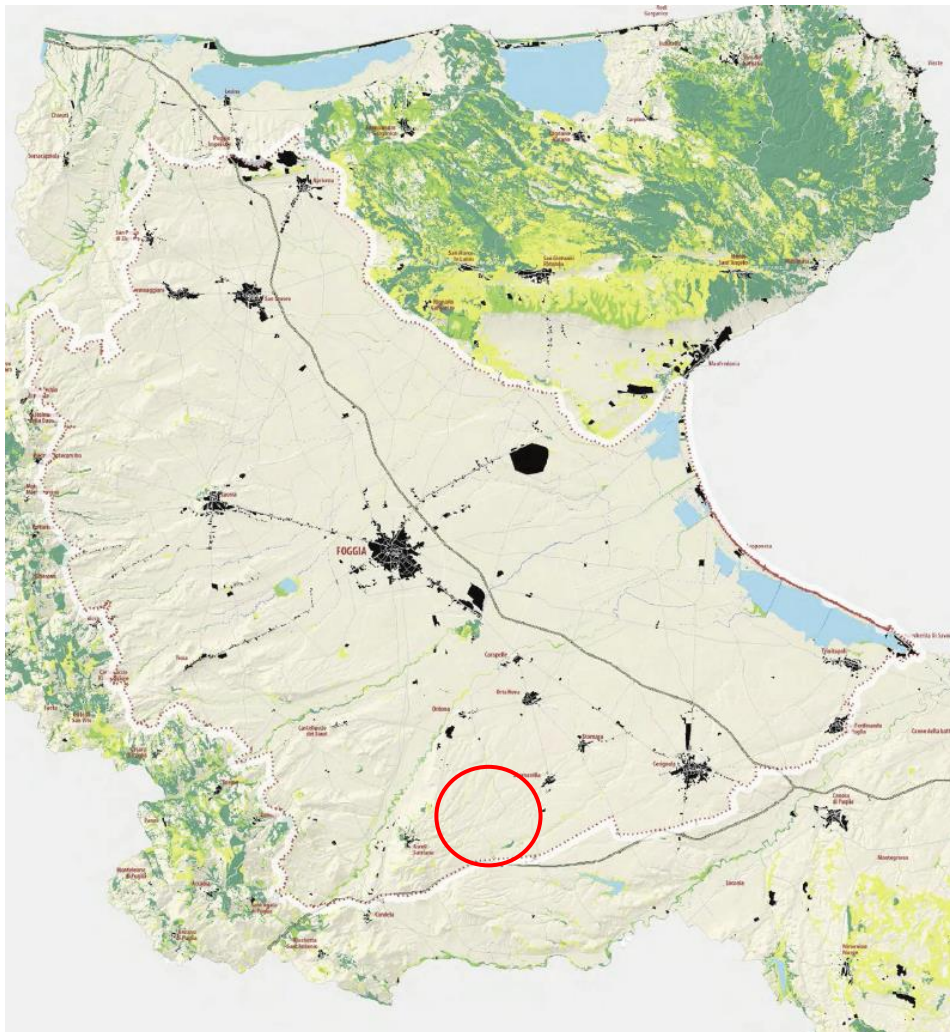





**SINERGIA**  
Energy Green Power

Progetto per la costruzione di un impianto di produzione di energia elettrica da fonte eolica costituita da 10 aerogeneratori con potenza complessiva di 60 MW e opere di connessione alla RTN, sito nel Comune di Ascoli Satriano (FG) in località "Lagnano"

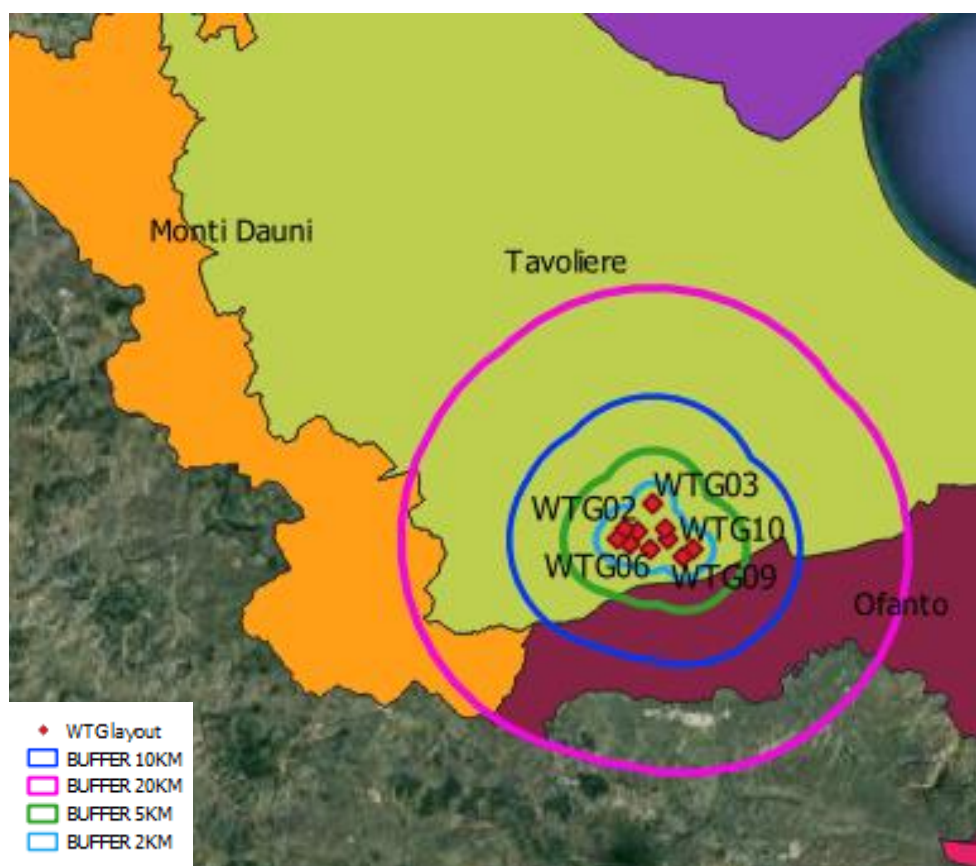
Novembre 2021



	Progetto per la costruzione di un impianto di produzione di energia elettrica da fonte eolica costituita da 10 aerogeneratori con potenza complessiva di 60 MW e opere di connessione alla RTN, sito nel Comune di Ascoli Satriano (FG) in località "Lagnano"	Novembre 2021
--	---	---------------

## 6 SCHEDE D'AMBITO DEL PPTR

L'area d'impianto, con riferimento alle figure territoriali e paesaggistiche (unità minime di paesaggio) e degli ambiti (aggregazioni complesse di figure territoriali) di cui al PPTR della Regione Puglia vigente, ricade nell'ambito paesaggistico del TAVOLIERE.




In un buffer di 20 km dall'area di impianto sono presenti le seguenti figure territoriali:

nell'ambito del TAVOLIERE:

- "Le marane di Ascoli Satriano" in cui sono ubicati gli aerogeneratori, le opere di connessione e la Stazione Elettrica Utente.

Delle figure territoriali individuate "Monti Dauni Meridionali" (ambito Monti Dauni), "Lucera e le serre dei Monti Dauni", "La piana foggiana della riforma", "Il mosaico di Cerignola" (ambito Tavoliere) e "La media valle dell'Ofanto" (ambito Ofanto) che non contengono alcuna opera d'impianto, sono interessate solo marginalmente dall'impatto visivo, anche grazie alla conformazione orografica che scherma l'impianto nella porzione di figura territoriale ricompresa nel buffer dei 20 km dalle WTG di progetto e pertanto si ritiene che la realizzazione dell'impianto in progetto non possa produrre effetti sulla riproducibilità delle invariati relative alla figura in esame, e sarà quindi esclusa dalle analisi successive.


	<p>Progetto per la costruzione di un impianto di produzione di energia elettrica da fonte eolica costituita da 10 aerogeneratori con potenza complessiva di 60 MW e opere di connessione alla RTN, sito nel Comune di Ascoli Satriano (FG) in località "Lagnano"</p>	<p>Novembre 2021</p>
--	--	----------------------

### 6.1 Riproducibilità delle invarianti di cui alla sezione B2 delle schede d'ambito


Di seguito si riportano le descrizioni delle invarianti strutturali di cui alle sezioni B delle schede degli ambiti presenti nell'area di impianto proposta, le relative regole di riproducibilità delle invarianti e, in ultima colonna, la verifica di come l'inserimento dell'impianto proposto non interferisca con le regole di riproducibilità delle stesse invarianti.

Tale verifica è prescritta dal paragrafo "Il -Tema: impatto su patrimonio culturale e identitario" della DD 162/2014 della Regione Puglia.

SCHEDA D'AMBITO DEL PPTR "TAVOLIERE"		
SEZIONE B.2.3.1 SINTESI DELLE INVARIANTI STRUTTURALI DELLA FIGURA TERRITORIALE (LE MARANE DI ASCOLI SATRIANO)		
Invarianti Strutturali (sistemi e componenti che strutturano la figura territoriale)	Regole di riproducibilità delle invarianti strutturali	Compatibilità dell'impianto proposto
<p>Il sistema dei principali lineamenti morfologici dell'Alto Tavoliere, costituito da una successione di rilievi collinari dai profili arrotondati che si alternano a vallate ampie e poco profonde modellate dai torrenti che discendono i Monti Dauni. Questi elementi, insieme ai rilievi dell'Appennino ad ovest, rappresentano i principali riferimenti visivi della figura e i luoghi privilegiati da cui è possibile percepire il paesaggio del Tavoliere.</p>	<p>La riproducibilità dell'invariante è garantita: Dalla salvaguardia dell'integrità dei profili morfologici che rappresentano riferimenti visuali significativi nell'attraversamento dell'ambito e dei territori contermini;</p>	<p>Dell'impianto eolico proposto, gli aerogeneratori che ricadono in tale ambito sono posti a grandi distanze reciproche lasciando ampia visibilità e leggibilità dei profili morfologici di riferimento. I rilievi collinari saranno quindi sempre luoghi privilegiati da cui sia possibile percepire il paesaggio del Tavoliere e viceversa i riferimenti visivi dei rilievi saranno sempre riconoscibili anche ad impianto realizzato. <b>Pertanto è garantita la riproducibilità dell'invariante.</b></p>
<p>Il sistema idrografico delle marane, piccoli collettori di acque freatiche, che solcano a ventaglio le serre meridionali, e sono caratterizzate dalla presenza di piccoli ristagni d'acqua, luogo di microhabitat umidi di grande valore naturalistico.</p>	<p>Dalla salvaguardia della continuità e integrità dei caratteri idraulici, ecologici e paesaggistici delle marane e dalla loro valorizzazione come corridoi ecologici;</p>	<p>Nonostante il cavidotto e la viabilità definitiva e temporanea siano ubicate nell'area di rispetto (150 m) del reticolo idrografico, attraverso opportuna analisi idraulica è stata accertata la fattibilità dell'intervento. L'ampia distanza reciproca tra gli aerogeneratori permette un inserimento paesaggistico compatibile con le peculiarità ecologiche e multifunzionali d'insieme. <b>Pertanto è garantita la riproducibilità dell'invariante.</b></p>
<p>Il sistema agro-ambientale dell'Alto Tavoliere, caratterizzato dalla prevalenza della monocoltura del seminativo, intervallata in corrispondenza dei centri principali dai mosaici agrari periurbani. Le trame, prevalentemente rade, contribuiscono a marcare l'uniformità del paesaggio rurale che si presenta come una vasta distesa ondulata di grano dai forti caratteri di apertura e orizzontalità. Con il progressivo aumento della quota si assiste alla rarefazione del seminativo che progressivamente si alterna alle colture arboree tradizionali (vigneto, oliveto, mandorleto).</p>	<p>Dalla salvaguardia del carattere distintivo di apertura e orizzontalità delle serre cerealicole dell'Alto Tavoliere: evitando la realizzazione di elementi verticali contraddittori ed impedendo ulteriore consumo di suolo (attorno al capoluogo, ma anche attorno alle borgate della riforma e ai nuclei più densi dell'insediamento rurale), anche attraverso una giusta localizzazione e proporzione di impianti di produzione energetica fotovoltaica ed eolica.</p>	<p>L'inserimento dell'impianto in progetto nel contesto territoriale già alterato nella propria naturalità, nonché da pratiche agricole a coltura intensiva, non potrà alterare in maniera significativa l'attuale profilo degli orizzonti persistenti o i quadri delle visuali panoramiche. Costituito da elementi verticali posti a grande distanza reciproca, l'impianto eolico, nel suo complesso, non costituisce una barriera "lato sensu" che impedisca il riconoscimento o la percezione dello skyline Appenninico dal lato del Tavoliere e viceversa della Piana del Tavoliere dai rilievi dei Monti Dauni. <b>Pertanto è garantita la riproducibilità dell'invariante.</b></p>

	<p>Progetto per la costruzione di un impianto di produzione di energia elettrica da fonte eolica costituita da 10 aerogeneratori con potenza complessiva di 60 MW e opere di connessione alla RTN, sito nel Comune di Ascoli Satriano (FG) in località "Lagnano"</p>	<p>Novembre 2021</p>
--	--	----------------------

<p>Il sistema insediativo è costituito dal centro di Ascoli Satriano che si colloca sul rilievo di una serra e domina verso est la piana del Tavoliere e verso ovest l'accesso ai rilievi del subappennino; Esso è collegato con i centri dell'Appennino ad ovest e con il capoluogo ad est,</p>	<p>Dalla salvaguardia della struttura insediativa delle serre dell'Alto Tavoliere: - evitando nuovi fenomeni di espansione insediativa e produttiva a valle dell'insediamento storico;</p>	<p>Gli aerogeneratori sono ubicati a 5 km ad est di Ascoli Satriano e a 6 km ad ovest di Stornarella , pertanto non sono ubicate nelle aree della struttura insediativa (ovvero i centri abitati) di Ascoli Satriano e Stornarella, e pertanto non interferiscono ne possono generare effetti sulle componenti citate. <b>Pertanto è garantita la riproducibilità dell'invariante</b></p>
<p>Il sistema delle masserie cerealicole dell'Alto Tavoliere, che rappresentano la tipologia edilizia rurale dominante, e i capisaldi storici del territorio agrario e dell'economia cerealicola prevalente.</p>	<p>Dalla salvaguardia e recupero dei caratteri morfologici del sistema delle masserie cerealicole storiche del Tavoliere; nonché dalla sua valorizzazione per la ricezione turistica e la produzione di qualità (agriturismi);</p>	<p>Gli aerogeneratori considerati e relative opere annesse non sono ubicate all'interno di perimetrazioni afferenti i vincoli, e relativa area di rispetto, della stratificazione insediativa di cui agli strati tematici del PPTR. Per questo non saranno alterati i caratteri morfologici del sistema delle masserie storiche ne impedita la loro eventuale valorizzazione turistico-culturale. Come ampiamente dimostrato da altri parchi eolici già operanti le attività agricole e turistiche hanno assoluta compatibilità con le wind farm. <b>Pertanto è garantita la riproducibilità dell'invariante.</b></p>
<p>Il sistema di tracce e manufatti quali testimonianze delle attività storicamente prevalenti legate alla pastorizia e alla transumanza (tratturi e poste).</p>	<p>Dalla salvaguardia del patrimonio rurale storico e dei caratteri tipologici ed edilizi tradizionali;</p>	<p>Le opere ricadenti in tale figura non sono ubicate all'interno di perimetrazioni afferenti i vincoli, e relativa area di rispetto, della stratificazione insediativa di cui agli strati tematici del PPTR (tratturi, segnalazioni e vincoli architettonici e/o archeologici). <b>Pertanto è garantita la riproducibilità dell'invariante.</b></p>
<p>La struttura insediativa rurale dell'Ente Riforma costituita da: - la scacchiera delle divisioni fondiarie e le schiere ordinate dei poderi; Questi elementi costituiscono manufatti di alto valore storicotestimoniale dell'economia agricola;</p>	<p>Dal recupero e valorizzazione delle tracce e delle strutture insediative che caratterizzano i paesaggi storici della riforma fondiaria (quotizzazioni, poderi, borghi);</p>	<p>L'impianto eolico proposto e le opere annesse non sono ubicati in un'area dove si rinvergono i caratteri dei paesaggi storici della riforma fondiaria: quotizzazioni e poderi. L'eventuale compresenza dell'impianto eolico, d'altra parte, non impedirebbe il recupero e valorizzazione delle strutture insediative. <b>Pertanto è garantita la riproducibilità dell'invariante</b></p>
<p>Il sistema di siti e beni archeologici del Tavoliere, in particolare dei beni stratificati lungo le valli del torrente Carapelle e Cervaro che rappresentano un patrimonio di alto valore storico culturale e paesaggistico.</p>	<p>Dalla tutela e valorizzazione dei siti e dei beni archeologici: attraverso la realizzazione di progetti di fruizione integrata del patrimonio storico culturale e ambientale della valle del Carapelle e del Cervaro.</p>	<p>Le opere ricadenti in tale figura non sono ubicate all'interno di perimetrazioni afferenti i vincoli, e relativa area di rispetto, del sistema di siti e beni archeologici. <b>Pertanto è garantita la riproducibilità dell'invariante.</b></p>


	Progetto per la costruzione di un impianto di produzione di energia elettrica da fonte eolica costituita da 10 aerogeneratori con potenza complessiva di 60 MW e opere di connessione alla RTN, sito nel Comune di Ascoli Satriano (FG) in località "Lagnano"	Novembre 2021
--	---	---------------

## 6.2 Normativa d'uso di cui alla sezione C2 della scheda d'ambito


Di seguito sarà verificato il rispetto della normativa d'uso di cui alla sezione C2 delle schede d'ambito del PPTR da parte della proposta progettuale avanzata, con riferimento all'ambito:

- TAVOLIERE



	Progetto per la costruzione di un impianto di produzione di energia elettrica da fonte eolica costituita da 10 aerogeneratori con potenza complessiva di 60 MW e opere di connessione alla RTN, sito nel Comune di Ascoli Satriano (FG) in località "Lagnano"	Novembre 2021
--	---	---------------

SCHEDA D'AMBITO DEL PPTR "TAVOLIERE" - SEZIONE C2			
Obiettivi di Qualità Paesaggistica e Territoriale d'Ambito	Normativa d'uso		Verifica
	Indirizzi	Direttive	
	Gli Enti e i soggetti pubblici, nei piani e nei programmi di competenza, nonché i soggetti privati nei piani e nei progetti che comportino opere di rilevante trasformazione territoriale devono tendere a:	Gli Enti e i soggetti pubblici, nei piani e nei programmi di competenza, nonché i soggetti privati nei piani e nei progetti che comportino opere di rilevante trasformazione territoriale:	Verifica del rispetto della normativa d'uso di cui alla sezione C2 delle schede d'ambito del PPTR da parte della proposta progettuale avanzata. <b>Si evidenzia che nell'ambito del Tavoliere ricade l'intero impianto di progetto.</b>
A1 Struttura e componenti Idro-Geo-Morfologiche			
1. Garantire l'equilibrio idrogeomorfologico dei bacini idrografici; 1.3 Garantire la sicurezza idrogeomorfologica del territorio, tutelando le specificità degli assetti naturali.	- garantire l'efficienza del reticolo idrografico drenante con particolare riguardo alla tutela delle aree di pertinenza dei corsi d'acqua (tra i quali il Carapelle, Candelaro, Cervaro e Fortore) dei canali di bonifica e delle marane;	- assicurano adeguati interventi di manutenzione ordinaria e straordinaria del reticolo idrografico finalizzati a incrementarne la funzionalità idraulica; - assicurano la continuità idraulica impedendo l'occupazione delle aree golenali e di pertinenza dei corsi d'acqua e la realizzazione in loco di attività incompatibili quali l'agricoltura; - riducono l'artificializzazione dei corsi d'acqua; - riducono l'impermeabilizzazione dei suoli; - realizzano le opere di difesa del suolo e di contenimento dei fenomeni di esondazione ricorrendo a tecniche di ingegneria naturalistica; - favoriscono la riforestazione delle fasce perfluviali e la formazione di aree esondabili;	E' previsto che le opere d'impianto (cavidotto interrato MT) interferenti con i Beni paesaggistici di cui all'art. 142 co.1.c "Fiumi, torrenti e corsi d'acqua iscritti nell'elenco delle acque pubbliche con R.d. 20/12/1914 n. 6441 in G.U. n.93 del 13/04/1915, siano posate in opera su strada già esistente o siano posate in opera mediante sottopasso da effettuarsi con tecnologia "no dig" (TOC) trattandosi di interferenze per attraversamento. La messa in opera dei cavidotti con tecnologia no dig (TOC) garantisce che: - il deflusso delle acque non sia in alcun modo alterato. La struttura esistente dedicata alla canalizzazione delle acque al di sotto della viabilità esistente non subisce alcun tipo d'intervento, conservando l'attuale sicurezza idraulica. - l'alveo ed il letto del canale non siano in alcun modo interessati dalle opere in progetto in quanto l'attraversamento è del tipo sottopassante le canalizzazioni esistenti. In tal modo è garantita la funzionalità idraulica del canale anche durante le operazioni di cantiere. <b>Sarà, in ogni caso, garantita, durante le operazioni di cantiere, la assenza di interferenze con i corsi d'acqua e con la relativa funzionalità ecologica.</b> Sarà inoltre garantito il rispetto delle NTA del PAI.
1. Garantire l'equilibrio idrogeomorfologico dei bacini idrografici; 1.4 Promuovere ed incentivare un'agricoltura meno idroesigente; 1.5 Innovare in senso ecologico il ciclo locale dell'acqua.	- promuovere tecniche tradizionali e innovative per l'uso efficiente e sostenibile della risorsa idrica;	- incentivano un'agricoltura costiera multifunzionale a basso impatto sulla qualità idrologica degli acquiferi e poco idroesigente; - limitano i prelievi idrici in aree sensibili ai fenomeni di salinizzazione.	Per la localizzazione delle opere d'impianto e le relative modalità di esecuzione di messa in opera, sono da escludersi interferenze e potenziale inquinamento a carico della componente acqua. Il progetto non prevede né emungimenti dalla falda acquifera profonda, né emissioni di sostanze chimico - fisiche che possano a qualsiasi titolo provocare danni

	Progetto per la costruzione di un impianto di produzione di energia elettrica da fonte eolica costituita da 10 aerogeneratori con potenza complessiva di 60 MW e opere di connessione alla RTN, sito nel Comune di Ascoli Satriano (FG) in località "Lagnano"	Novembre 2021
--	---	---------------

			della copertura superficiale, delle acque superficiali, delle acque dolci profonde.
1. Garantire l'equilibrio idrogeomorfologico dei bacini idrografici; 9. Valorizzare e riqualificare i paesaggi costieri della Puglia .	- conservare gli equilibri idrogeologici dei bacini idrografici e della costa.	- approfondiscono il livello di conoscenza delle aree umide costiere, delle foci fluviali e delle aree retrodunali al fine della loro tutela integrata; - prevedono misure per eliminare la presenza di attività incompatibili per il loro forte impatto sulla qualità delle acque quali l'insediamento abusivo, scarichi, l'orticoltura e l'agricoltura intensiva. - limitano gli impatti derivanti da interventi di trasformazione del suolo nei bacini idrografici sugli equilibri dell'ambiente costiero.	L'impianto e le relative opere accessorie, con riferimento all'ubicazione degli stessi, non interferiscono con gli equilibri morfodinamici degli ambienti costieri.
1. Garantire l'equilibrio idrogeomorfologico dei bacini idrografici; 9. Valorizzare e riqualificare i paesaggi costieri della Puglia.	- tutelare gli equilibri morfodinamici degli ambienti costieri dai fenomeni erosivi indotti da opere di trasformazione;	- prevedono una specifica valutazione della compatibilità delle nuove costruzioni in rapporto alle dinamiche geomorfologiche e meteo marine; - favoriscono l'uso di tecniche a basso impatto ambientale e tali da non alterare gli equilibri sedimentologici litoranei negli interventi per il contenimento delle forme di erosione costiera; - prevedono/valutano la rimozione delle opere che hanno alterato il regime delle correnti costiere e l'apporto solido fluviale, determinando fenomeni erosivi costieri.	L'impianto e le relative opere accessorie, con riferimento all'ubicazione degli stessi, non interferiscono con gli equilibri morfodinamici degli ambienti costieri.
9. Valorizzare e riqualificare i paesaggi costieri della Puglia; 9.2 Il mare come grande parco pubblico.	- tutelare le aree demaniali costiere dagli usi incongrui e dall'abusivismo;	- promuovono la diffusione della conoscenza del paesaggio delle aree demaniali costiere al fine di incrementare la consapevolezza sociale dei suoi valori e di limitarne le alterazioni.	L'impianto e le relative opere accessorie, con riferimento all'ubicazione degli stessi, non interferiscono con aree demaniali costiere.

1. Garantire l'equilibrio idrogeomorfologico dei bacini idrografici;  
 1.3 Garantire la sicurezza idrogeomorfologica del territorio, tutelando le specificità degli assetti naturali .

- garantire la conservazione dei suoli dai fenomeni erosivi indotti da errate pratiche colturali;

- prevedono misure atte a impedire l'occupazione agricola delle aree golenali;  
 - prevedono forme di riqualificazione naturale delle aree già degradate da attività agricola intensiva, anche al fine di ridurre fenomeni di intensa erosione del suolo e di messa a coltura;


L'impianto e le relative opere accessorie non interferiscono con aree golenali.  
 Per la realizzazione e messa in esercizio dell'impianto è prevista l'adozione di misure protezione del suolo volte a prevenirne le perdite e a conservarne le attuali caratteristiche, attraverso:  
 -la riduzione al minimo delle perdite e la salvaguardia della fertilità;  
 la riduzione delle superfici occupate ed impiegate e l'asporto di suolo al minimo indispensabile per la realizzazione del progetto (piste di cantiere, impianti, lavori di asporto su superfici scavate o lavorate).  
 Utilizzare i suoli con moderazione significa:  
 - ove esistenti e ove possibile, utilizzare suoli già deteriorati, ovvero suoli impermeabilizzati o già fortemente modificati da interventi precedenti;  
 -conservare i suoli.  
 La buona prassi prevede che siano asportati suoli solo su superfici oggetto di movimenti di terra e lavori di scavo;  
 -la valorizzazione dello strato superiore e inferiore asportato, riutilizzando (o riciclando) il materiale asportato in funzione della sua qualità. Esso potrà avvenire in loco o in un altro sito, ad esempio nell'ambito del ripristino di superfici agricole o del risanamento di suoli danneggiati;  
 -il mantenimento degli aggregati del suolo dopo ogni occupazione del suolo o movimento di terra;  
 -la conservazione dei pori, sia nella loro diversità sia nella loro continuità (drenaggio e aerazione del suolo);  
 -il mantenimento dello spessore e l'ordine degli strati;  
 -la garanzia della valorizzazione del suolo asportato non contaminato con una buona qualità di tessitura anche al di fuori del cantiere.  
 -per il ripristino ed il reimpiego del suolo temporaneamente occupato durante le fasi di realizzazione, al termine dei lavori, ove ritenuto opportuno, saranno impiegati metodi di sarchiatura e aerazione dello strato superiore (p. es. vangatrice) o l'inerbimento;  
 -nel localizzare le superfici occupate, sarà assicurata la delimitazione dei suoli naturali non interessati dalle attività del cantiere, al fine di evitare e prevenire l'interferenza diretta con le aree limitrofe;




Progetto per la costruzione di un impianto di produzione di energia elettrica da fonte eolica costituita da 10 aerogeneratori con potenza complessiva di 60 MW e opere di connessione alla RTN, sito nel Comune di Ascoli Satriano (FG) in località "Lagnano"

Novembre 2021

			<p>-in caso di inquinamento del suolo, dovuto a sversamenti accidentali asportato, è previsto che lo strato superficiale sia immediatamente asportato e conferito a smaltimento presso recapito finale autorizzato;</p> <p>-al fine di ridurre la compattazione del terreno, sarà preferito l'impiego mezzi i leggeri, che abbiano il minor peso totale possibile ed esercitino la minor pressione possibile sul suolo.</p> <p>-sarà massimizzato lo sfruttamento della viabilità esistente e limitata la realizzazione di nuove piste;</p> <p>-per i depositi temporanei e attrezzature di cantiere saranno impiegate le superfici già impiegate e ricomprese nell'area di cantiere.</p> <p>-suolo asportato e temporaneamente depositato, per il successivo reimpiego in situ, sarà sistemato su superfici che non presentano alcun rischio di lisciviazione;</p> <p>nella prima fase dei lavori di allestimento dei cantieri, la terra presente in quelle aree sarà asportata e tenuta separata a seconda della profondità degli strati: attraverso l'individuazione della stratigrafia grazie a saggi preliminari sarà individuato il limite degli strati stessi, per evitare di mescolare lo stato superiore fertile con quello inferiore prevalentemente costituito da inerti. Gli strati fertili superficiali verranno quindi raccolti, conservati, e protetti con teli di tessuto-non tessuto o con inerbimento tramite leguminose da foraggio, durante tutta la costruzione dell'opera.</p> <p>I mucchi di terreno fertile verranno quindi tenuti separati da altri materiali e collocati in posizione ove sia reso minimo il rischio di inquinamento con materiali plastici, oli minerali, carburanti, etc..</p> <p>Al termine dei lavori del cantiere le superfici temporaneamente occupate verranno ripulite da qualsiasi rifiuto, da eventuali sversamenti accidentali o dalla presenza di inerti, conglomerati o altri materiali estranei, e riallestite con gli strati di terreno originali. Se i terreni da restituire ad uso agricoli risultassero essere stati compattati durante la fase del cantiere, saranno adeguatamente lavorati prima della ristratificazione.</p>
<p>1. Garantire l'equilibrio idrogeomorfologico dei bacini idrografici.</p>	<p>- recuperare e riqualificare le aree estrattive dismesse;</p>	<p>- promuovono opere di riqualificazione ambientale delle aree estrattive dismesse con particolare riferimento al territorio di Apricena</p>	<p>L'impianto e le relative opere accessorie, con riferimento all'ubicazione degli stessi, non interferiscono con aree estrattive dismesse.</p>


	Progetto per la costruzione di un impianto di produzione di energia elettrica da fonte eolica costituita da 10 aerogeneratori con potenza complessiva di 60 MW e opere di connessione alla RTN, sito nel Comune di Ascoli Satriano (FG) in località "Lagnano"	Novembre 2021
--	---	---------------

A.2 Struttura e componenti Ecosistemiche e Ambientali			
2. Migliorare la qualità ambientale del territorio ; 2.2 Aumentare la connettività e la biodiversità del sistema ambientale regionale; 2.7 migliorare la connettività complessiva del sistema attribuendo funzioni di progetto a tutto il territorio regionale, riducendo processi di frammentazione del territorio e aumentando i livelli di biodiversità del mosaico paesistico regionale.	- salvaguardare e migliorare la funzionalità ecologica.	- evitano trasformazioni che compromettano la funzionalità della rete ecologica della biodiversità; - approfondiscono il livello di conoscenza delle componenti della Rete ecologica della biodiversità e ne definiscono specificazioni progettuali e normative al fine della sua implementazione; - incentivano la realizzazione del Progetto territoriale per il paesaggio regionale Rete ecologica polivalente;	L'impianto e le relative opere accessorie, con riferimento all'ubicazione degli stessi, non interferiscono con alcuna rete ecologica
2.2 Aumentare la connettività e la biodiversità del sistema ambientale regionale; 2.3 Valorizzare i corsi d'acqua come corridoi ecologici multifunzionali.	- tutelare i valori naturali e paesaggistici dei corsi d'acqua (principalmente del Carapelle, Candelaro, Cervaro e Fortore) e delle marane.	- assicurano la salvaguardia dei sistemi ambientali dei corsi d'acqua al fine di preservare e implementare la loro funzione di corridoio ecologico multifunzionali di connessione tra la costa e le aree interne; - prevedono misure atte a impedire l'occupazione delle aree di pertinenza fluviale da strutture antropiche ed attività improprie; - evitano ulteriori artificializzazioni delle aree di pertinenza dei corsi d'acqua con sistemazioni idrauliche dal forte impatto sulle dinamiche naturali; - prevedono la rinaturalizzazione dei corsi d'acqua artificializzati.	E' previsto che le opere d'impianto (cavidotto interrato MT) interferenti con i Beni paesaggistici di cui all'art. 142 co.1.c "Fiumi, torrenti e corsi d'acqua iscritti nell'elenco delle acque pubbliche con R.d. 20/12/1914 n. 6441 in G.U. n.93 del 13/04/1915, siano posate in opera su strada già esistente o siano posate in opera mediante sottopasso da effettuarsi con tecnologia "no dig" (TOC) trattandosi di interferenze per attraversamento. La messa in opera dei cavidotti con tecnologia no dig (TOC) garantisce che: - il deflusso delle acque non sia in alcun modo alterato. La struttura esistente dedicata alla canalizzazione delle acque al di sotto della viabilità esistente non subisce alcun tipo d'intervento, conservando l'attuale sicurezza idraulica. - l'alveo ed il letto del canale non siano in alcun modo interessati dalle opere in progetto in quanto l'attraversamento è del tipo sottopassante le canalizzazioni esistenti. In tal modo è garantita la funzionalità idraulica del canale anche durante le operazioni di cantiere. Sarà, in ogni caso, garantita, durante le operazioni di cantiere, la assenza di interferenze con i corsi d'acqua e con la relativa funzionalità ecologica. Sarà inoltre garantito il rispetto delle NTA del PAL.
1. Garantire l'equilibrio idrogeomorfologico dei bacini idrografici; 9. Valorizzare e riqualificare i paesaggi costieri della Puglia.	- salvaguardare i valori ambientali delle aree di bonifica presenti lungo la costa attraverso la riqualificazione in chiave naturalistica delle reti dei canali.	- individuano anche cartograficamente il reticolo dei canali della bonifica al fine di tutelarli integralmente da fenomeni di semplificazione o artificializzazione; - prevedono interventi di valorizzazione e riqualificazione naturalistica delle sponde e dei canali della rete di bonifica idraulica;	L'impianto e le relative opere accessorie, con riferimento all'ubicazione degli stessi, non interferiscono con aree di bonifica presente lungo la costa. Per le valutazioni idrologiche idrauliche di rimanda alla relazione specialistica di progetto.
2. Migliorare la qualità ambientale del territorio; 2.4 Elevare il gradiente ecologico degli agrosistemi	- salvaguardare le pratiche agronomiche che favoriscono la diversità ecologica e il controllo dei processi erosivi.	- individuano le aree dove incentivare l'estensione, il miglioramento e la corretta gestione di pratiche agro ambientali (come le colture promiscue, l'inerbimento degli oliveti) e le formazioni naturali e seminaturali (come le foraggere permanenti e a pascolo), in coerenza con il Progetto territoriale per il paesaggio regionale Rete ecologica regionale polivalente;	Le attività produttive svolte o che potrebbero essere potenzialmente svolte nell'area sono di tipo agricolo. L'impatto è riconducibile all'occupazione superficiale delle opere d'impianto e conseguente inibizione delle stesse all'impiego per produzioni agricole. La sottrazione di detta superficie alla consueta attività agricola, nonché la presenza delle opere di cavidotto MT e della sottostazione, non inibisce la continuazione della conduzione delle attività oggi condotte potendo la parte di territorio non occupata continuare ad essere utilizzata per gli impieghi tradizionali della agricoltura


	Progetto per la costruzione di un impianto di produzione di energia elettrica da fonte eolica costituita da 10 aerogeneratori con potenza complessiva di 60 MW e opere di connessione alla RTN, sito nel Comune di Ascoli Satriano (FG) in località "Lagnano"	Novembre 2021
--	---	---------------

			senza alcuna controindicazione. Come ampiamente dimostrato da altri parchi eolici già operanti le attività agricole e di allevamento hanno assoluta compatibilità con le wind farm, vista anche la limitata occupazione del territorio rispetto all'intera area di pertinenza.
1. Garantire l'equilibrio idrogeomorfologico dei bacini idrografici; 2. Migliorare la qualità ambientale del territorio; 9. Valorizzare e riqualificare i paesaggi costieri della Puglia.	- riqualificare le aree costiere degradate, aumentando la resilienza ecologica dell'ecotone costiero.	- individuano le aree demaniali costiere di più alto valore ambientale e paesaggistico dei comuni costieri (Manfredonia, Zapponeta, Trinitapoli e Margherita di Savoia), prevedendo la loro valorizzazione ai fini della fruizione pubblica, garantendone l'accessibilità con modalità di spostamento sostenibili; - prevedono misure finalizzate al ripristino dei sistemi naturali di difesa dall'erosione e dall'intrusione salina e dei meccanismi naturali di ripascimento degli arenili; - prevedono misure finalizzate alla riqualificazione ecologica delle reti di bonifica e dei percorsi come microcorridoi ecologici multifunzionali integrati nella rete ecologica regionale;	L'impianto e le relative opere accessorie, con riferimento all'ubicazione degli stessi, non interferiscono con aree demaniali costiere.
2. Migliorare la qualità ambientale del territorio.	- conservare e valorizzare le condizioni di naturalità delle aree umide costiere	- assicurano la conservazione integrale e il recupero delle aree umide costiere, anche temporanee, se necessario attraverso l'istituzione di aree protette; - prevedono misure atte a controllare le trasformazioni antropiche e gli scarichi nei bacini idrografici sottesi;	L'impianto e le relative opere accessorie, con riferimento all'ubicazione degli stessi, non interferiscono con aree umide costiere.
A.3 Struttura e componenti antropiche e storico – culturali A.3.1 Componenti dei paesaggi rurali			
4. Riqualificare e valorizzare i paesaggi rurali storici; 4.1 Valorizzare i caratteri peculiari dei paesaggi rurali storici.	- salvaguardare l'integrità, le trame e i mosaici colturali dei territori rurali di interesse paesaggistico che caratterizzano l'ambito, con particolare riguardo; (i) il mosaico alberato che caratterizza le aree di San Severo e Cerignola; (ii) i paesaggi della cerealicoltura tradizionale; (iii) il mosaico perfluviale del Candelaro e del Carapelle; (iv) gli orti costieri.	- individuano e perimetrano nei propri strumenti di pianificazione, i paesaggi rurali descritti a fianco e gli elementi che li compongono al fine di tutelarne l'integrità, con particolare riferimento alle opere di rilevante trasformazione territoriale, quali i fotovoltaici al suolo che occupano grandi superfici; - incentivano le produzioni tipiche di qualità e le molteplici cultivar storiche anche come fattore di competitività del turismo dei circuiti enogastronomici.	L'impianto eolico comporta un'occupazione limitata del territorio, strettamente circoscritta all'occupazione superficiale delle opere d'impianto e conseguente inibizione delle stesse all'impiego per produzioni agricole. La sottrazione di detta superficie alla consueta attività agricola, nonché la presenza delle opere di cavidotto MT e della sottostazione, non inibisce la continuazione della conduzione delle attività oggi condotte potendo la parte di territorio non occupata continuare ad essere utilizzata per gli impieghi tradizionali della agricoltura senza alcuna controindicazione. Come ampiamente dimostrato da altri parchi eolici già operanti le attività agricole e di allevamento hanno assoluta compatibilità con le wind farm, vista anche la limitata occupazione del territorio rispetto all'intera area di pertinenza.
4. Riqualificare e valorizzare i paesaggi rurali storici; 4.1 Valorizzare i caratteri peculiari dei paesaggi rurali storici; 4.4 Valorizzare l'edilizia e manufatti rurali tradizionali anche in chiave di ospitalità agrituristica; 5. Valorizzare il patrimonio identitario culturale insediativo; 5.3 Favorire il restauro e la riqualificazione delle città storiche; 5.5 Recuperare la percettibilità e l'accessibilità monumentale alle città storiche.	- conservare e valorizzare l'edilizia e i manufatti rurali storici diffusi e il loro contesto di riferimento attraverso una conversione multifunzionale dell'agricoltura.	- individuano l'edilizia rurale storica in particolare le masserie cerealicole al fine della loro conservazione, estesa anche ai contesti di pertinenza; - promuovono misure atte a contrastare l'abbandono del patrimonio insediativo rurale in particolare dei borghi e dei poderi della Riforma, (ad esempio) attraverso il sostegno alla funzione produttiva di prodotti di qualità e l'integrazione dell'attività con l'accoglienza turistica;	L'impianto e le relative opere accessorie, con riferimento all'ubicazione degli stessi, non sono ubicati in prossimità di edilizia e di manufatti rurali storici oggetto di tutela.




	Progetto per la costruzione di un impianto di produzione di energia elettrica da fonte eolica costituita da 10 aerogeneratori con potenza complessiva di 60 MW e opere di connessione alla RTN, sito nel Comune di Ascoli Satriano (FG) in località "Lagnano"	Novembre 2021
--	---	---------------

<p>3. Valorizzare i paesaggi e le figure territoriali di lunga durata;</p> <p>3.4 Favorire processi di autoriconoscimento e riappropriazione identitaria dei mondi di vita locali;</p> <p>4. Riqualificare e valorizzare i paesaggi rurali storici;</p> <p>4.1 Valorizzare i caratteri peculiari dei paesaggi rurali storici;</p> <p>9. Valorizzare e riqualificare i paesaggi costieri della Puglia;</p> <p>9.1 Salvaguardare l'alternanza storica di spazi inedificati ed edificati lungo la costa pugliese.</p>	<p>- riqualificare i paesaggi della bonifica, valorizzando il sistema di segni e manufatti legati alla cultura idraulica storica.</p>	<p>- individuano la rete di canali e strade poderali ai fini della loro valorizzazione come micro-corridoi ecologici e come itinerari ciclo-pedonali;</p> <p>- valorizzano e tutelano le testimonianze della cultura idraulica costiera (testimonianze delle antiche tecniche di pesca e acquacoltura, sciali, casini per la pesca e la caccia) e ne favoriscono la messa in rete all'interno di un itinerario regionale sui paesaggi dell'acqua costieri;</p> <p>- prevedono, promuovono e incentivano forme innovative di attività turistica (agriturismo e albergo diffuso) finalizzati al recupero del patrimonio edilizio rurale esistente attraverso una conversione multifunzionale dell'agricoltura.</p>	<p>L'impianto e le relative opere accessorie, con riferimento all'ubicazione degli stessi, non interferiscono con l'itinerario regionale sui paesaggi dell'acqua costieri.</p>
<p>4. Riqualificare e valorizzare i paesaggi rurali storici;</p> <p>4.1 Valorizzare i caratteri peculiari dei paesaggi rurali storici.</p>	<p>- conservare la matrice rurale tradizionale persistente e i relativi caratteri di funzionalità ecologica.</p>	<p>- promuovono misure atte a conservare il reticolo fitto e poco inciso che caratterizza la fascia occidentale dell'ambito;</p> <p>- promuovono misure atte a contrastare opere di canalizzazione e artificializzazione connesse alle pratiche di rinnovamento delle sistemazioni idraulico – agrarie, con particolare riferimento ai mosaici agricoli periurbani intorno a S. Severo e Cerignola;</p> <p>- prevedono misure atte a contrastare le transizioni culturali verso l'arboricoltura a discapito delle sistemazioni a seminativo.</p>	<p>Le interferenze con il reticolo idrografico sono state trattate nella relazione specialistica di progetto, cui si rimanda per approfondimento.</p>
<p>5. Valorizzare il patrimonio identitario culturale insediativo;</p> <p>5.3 Favorire il restauro e la riqualificazione delle città storiche;</p> <p>5.5 Recuperare la percettibilità e l'accessibilità monumentale alle città storiche.</p>	<p>- valorizzare i sistemi dei beni culturali nel contesti agroambientali.</p>	<p>- promuovono la fruizione dei contesti topografici stratificati (CTS) di Biccari- Tertiveri, Ascoli Satriano-Palazzo d'Ascoli; Ascoli Satriano-Corleto; S. Ferdinando-S. Cassaniello; Saline di Margherita di Savoia; Torre Bianca, in coerenza con le indicazioni dei Progetti territoriali per il paesaggio regionale del PPTR Sistema infrastrutturale per la Mobilità dolce e Sistemi territoriali per la fruizione dei beni patrimoniali; promuovono la conservazione e valorizzazione dei valori patrimoniali archeologici e monumentali, attraverso la tutela dei valori del contesto e conservando il paesaggio rurale per integrare la dimensione paesistica con quella culturale del bene patrimoniali;</p>	<p>L'impianto non interferisce con la conservazione e valorizzazione valori patrimoniali archeologici e monumentali</p>
<p>A3 - Struttura e componenti antropiche e storico-culturali 3.2 componenti dei paesaggi urbani</p>			


	Progetto per la costruzione di un impianto di produzione di energia elettrica da fonte eolica costituita da 10 aerogeneratori con potenza complessiva di 60 MW e opere di connessione alla RTN, sito nel Comune di Ascoli Satriano (FG) in località "Lagnano"	Novembre 2021
--	---	---------------

<p>3. Valorizzare i paesaggi e le figure territoriali di lunga durata;</p> <p>5. Valorizzare il patrimonio identitario culturale insediativo;</p> <p>6. Riqualificare i paesaggi degradati delle urbanizzazioni contemporanee.</p>	<ul style="list-style-type: none"> <li>- tutelare e valorizzare le specificità e i caratteri identitari dei centri storici e dei sistemi insediativi storici e il riconoscimento delle invariante morfologiche urbane e territoriali così come descritti nella sezione B;</li> </ul>	<ul style="list-style-type: none"> <li>- riconoscono e valorizzano le invariante morfologiche urbane e territoriali, in particolare: (i) la Pentapoli di Foggia e il sistema reticolare di S. Severo-Lucera-Cerignola e Manfredonia, con le sue diramazioni radiali; (ii) l'allineamento dei centri costieri di Margherita e Zapponeta lungo la strada "di argine" tra le lagune salmastre sub costiere, i bacini della salina e il mare; (iii) il sistema insediativo delle serre dell'alto Tavoliere (Lucera, Troia, Ascoli Satriano).</li> <li>- salvaguardano la riconoscibilità morfologica dei centri urbani storici e dei morfotipi territoriali e le relazioni storiche e paesaggistiche tra i questi e lo spazio rurale;</li> <li>- salvaguardano la mixité funzionale e sociale dei centri storici con particolare attenzione alla valorizzazione delle tradizioni produttive artigianali;</li> <li>- tutelano i manufatti storici e gli spazi aperti agricoli relittuali inglobati nei recenti processi di edificazione;</li> <li>- contrastano l'insorgenza di espansioni abitative in discontinuità con i tessuti urbani preesistenti e favoriscono progetti di recupero paesaggistico dei margini urbani;</li> <li>- evitano la costruzione di nuove infrastrutture che alterino la struttura delle invariante morfologiche urbane e territoriali così come descritti nella sezione B.</li> </ul>	<p>L'impianto e le relative opere accessorie, con riferimento all'ubicazione degli stessi, interessano un'area già alterata nella propria naturalità, per la presenza di impianti FER, infrastrutture di rete elettrica, e per le attività agricole ivi condotte. La SEU non è ubicata nelle aree della struttura insediativa radiale della pentapoli del Tavoliere (Territorio tra Lucera, Troia, San Severo, Manfredonia e Cerignola con Foggia al centro). La SEU sarà ubicata in agro di Ascoli Satriano a distanza di almeno 25 km dai centri abitati della pentapoli, e pertanto non interferirà con il sistema stradale a raggiera che collega Foggia ai centri limitrofi ne costituiscono nuovi comparti edificatori lungo le radiali.</p> <p>La realizzazione e messa in opera dell'impianto:</p> <ul style="list-style-type: none"> <li>- non modificherà l'integrità dei profili morfologici dell'ambito e dei terreni contermini;</li> <li>- non interferirà con la salvaguardia della continuità e integrità dei caratteri idraulici, ecologici e paesaggistici dei torrenti del Tavoliere e dalla loro valorizzazione come corridoi ecologici multifunzionali per la fruizione dei beni naturali e culturali che si sviluppano lungo il loro percorso;</li> <li>- non interferirà con la salvaguardia del carattere compatto degli insediamenti che si sviluppano sulle serre (Lucera e Troia)</li> <li>- non interferirà con la salvaguardia e recupero dei caratteri morfologici del sistema delle masserie cerealicole storiche del Tavoliere; nonché dalla sua valorizzazione per la ricezione turistica e la produzione di qualità (agriturismi);</li> <li>- non comprometterà la salvaguardia del patrimonio rurale storico e dei caratteri tipologici ed edilizi tradizionali;</li> <li>- non comprometterà il recupero e valorizzazione delle tracce e delle strutture insediative che caratterizzano i paesaggi storici della riforma fondiaria.</li> </ul>
<p>3. Valorizzare i paesaggi e le figure territoriali di lunga durata.</p>	<ul style="list-style-type: none"> <li>- preservare il carattere di grande spazio agricolo rarefatto del Tavoliere</li> </ul>	<ul style="list-style-type: none"> <li>- Contengono le diffusioni insediative e i processi di urbanizzazioni contemporanee in territorio rurale;</li> <li>- prevedono la riqualificazione dei fronti urbani dei centri del tavoliere, con il mantenimento delle relazioni qualificanti (fisiche, ambientali, visive) tra insediamento e spazio agricolo e rurale;</li> </ul>	<p>L'impianto e le relative opere accessorie, con riferimento all'ubicazione degli stessi, interessano un'area già alterata nella propria naturalità, per la presenza di impianti FER, infrastrutture di rete elettrica, e per le attività agricole ivi condotte. La realizzazione e messa in esercizio dell'impianto non altererà in maniera significativa l'attuale relazione esistente tra fronti urbani e spazio agricolo e rurale.</p>




	Progetto per la costruzione di un impianto di produzione di energia elettrica da fonte eolica costituita da 10 aerogeneratori con potenza complessiva di 60 MW e opere di connessione alla RTN, sito nel Comune di Ascoli Satriano (FG) in località "Lagnano"	Novembre 2021
--	---	---------------

5. Valorizzare il patrimonio identitario culturale insediativo; 9.4 Riquilibrare ecologicamente gli insediamenti a specializzazione turistico-balneare	- salvaguardare il sistema ambientale costiero;	- promuovono il miglioramento dell'efficienza ecologica dei tessuti edilizi a specializzazione turistica e dei complessi residenziali-turistico-ricettivi presenti lungo il litorale adriatico; - salvaguardano i caratteri di naturalità della fascia costiera e riquilibrano le aree edificate più critiche in prossimità della costa, attraverso la dotazione di un efficiente rete di deflusso delle acque reflue e la creazione di un sistema di aree verdi che integrino isole di naturalità e agricole residue;	L'impianto e le relative opere accessorie, con riferimento all'ubicazione degli stessi, non interferiscono con le strutture ed attività turistico-ricettive presenti lungo il litorale. Non potrà avere alcuna interferenza con la salvaguardia dei caratteri di naturalità della fascia costiera.
6. Riquilibrare i paesaggi degradati delle urbanizzazioni contemporanee; 6.3 Definire i margini urbani e i confini dell'urbanizzazione; 6.4 Contenere i perimetri urbani da nuove espansioni edilizie e promuovere politiche per contrastare il consumo di suolo; 6.5 Promuovere la riquilibratura, la ricostruzione, e il recupero del patrimonio edilizio esistente; 6.6 Promuovere la riquilibratura delle urbanizzazioni periferiche; 6.7 Riquilibrare gli spazi aperti periurbani e/o interclusi; 6.8 Potenziare la multifunzionalità delle aree agricole periurbane.	- potenziare le relazioni paesaggistiche, ambientali, funzionali tra città e campagna riquilibrando gli spazi aperti periurbani e interclusi (campagna del ristretto);	- perimetrano gli spazi aperti interclusi dai tessuti edilizi urbani e gli spazi aperti periurbani; - individuano, anche cartograficamente, le urbanizzazioni abusive o paesaggisticamente improprie, ne mitigano gli impatti, ed eventualmente prevedono la loro delocalizzazione anche tramite apposite modalità perequative; - ridefiniscono i margini urbani attraverso il recupero della forma compiuta dei fronti urbani verso lo spazio agricolo; - potenziano il rapporto ambientale, alimentare, fruitivo, ricreativo, fra città e campagna ai diversi livelli territoriali, anche attraverso la realizzazione di parchi agricoli a carattere multifunzionale, in coerenza con quanto indicato dal Progetto territoriale per il paesaggio regionale Patto città/campagna;	La presenza delle opere d'impianto, non inibisce la continuazione della conduzione delle attività oggi condotte potendo la parte di territorio non occupata continuare ad essere utilizzata per gli impieghi tradizionali della agricoltura senza alcuna controindicazione. Come ampiamente dimostrato da altri parchi eolici già operanti le attività agricole e di allevamento hanno assoluta compatibilità con le wind farm, vista anche la limitata occupazione del territorio rispetto all'intera area di pertinenza.
4. Riquilibrare e valorizzare i paesaggi rurali storici; 5. Valorizzare il patrimonio identitario culturale – insediativo; 5.1 Riconoscere e valorizzare i beni culturali come sistemi territoriali integrati; 5.6 Riquilibrare e recuperare l'uso delle infrastrutture storiche (strade, ferrovie, sentieri, tratturi).	- tutelare e valorizzare il patrimonio di beni culturali nei contesti di valore agro-ambientale;	- individuano, anche cartograficamente, e tutelano le testimonianze insediative della cultura idraulica; - favoriscono la realizzazione dei progetti di fruizione dei contesti topografici stratificati (CTS) e monumentali presenti attraverso l'integrazione di tali aree in circuiti fruitivi del territorio, in coerenza con le indicazioni dei Progetti territoriali per il paesaggio regionale del PPTR Sistema infrastrutturale per la Mobilità dolce e Sistemi territoriali per la fruizione dei beni patrimoniali. - Valorizzano i paesaggi e i centri della riforma agraria, con il restauro del tessuto originario e di riquilibratura delle aggiunte edilizie, contrastano la proliferazione di edificazioni lineari che trasformano il rapporto tra edificato e spazio agricolo caratteristico della riforma, tipico dei centri storici della riforma quali Borgo Cervaro, Borgo Segezia, Borgo San Giusto, Borgo Giardinetto, Incoronata, Borgo Mezzanone, Borgo Libertà) valorizzando l'edilizia rurale periurbana e riquilibrandola per ospitare funzioni urbane o attività rurali nell'ottica della multifunzionalità.	L'impianto e le relative opere accessorie, con riferimento all'ubicazione degli stessi, non interferiscono con la tutela e valorizzazione del patrimonio di beni culturali nei contesti di valore agro-ambientale.
6. Riquilibrare i paesaggi degradati delle urbanizzazioni contemporanee; 11. Garantire la qualità territoriale e paesaggistica nella riquilibratura, riuso e nuova realizzazione delle attività produttive e delle infrastrutture; a11.5 Garantire la qualità paesaggistica e ambientale delle aree produttive attraverso la definizione di regole e valutazioni specifiche	- riquilibrare le aree produttive dal punto di vista paesaggistico, ecologico, urbanistico edilizio ed energetico;	- individuano, anche cartograficamente, le aree produttive da trasformare prioritariamente in APPEA (Aree Produttive Paesaggisticamente e Ecologicamente Attrezzate) secondo quanto delineato dalle Linee guida sulla progettazione e gestione di aree produttive paesisticamente e ecologicamente attrezzate; promuovono la riquilibratura delle aree produttive e commerciali di tipo lineare, in particolare lungo S.S. 89 Foggia-Manfredonia, S.S. 17 Foggia-Lucera, S.S. 160 da Lucera-Troia, S.S. 546 Foggia- Troia; S.S. 160 S. Severo-Lucera (più in prossimità di Lucera), Foggia – Cerignola, SS 16 e Foggia- San Severo, che riducano l'impatto visivo, migliorando la qualità paesaggistica ed architettonica al suo interno e definendo la relazione con il territorio circostante, e interrompere la continuità lineare dell'edificato e valorizzare il rapporto con le aree agricole contermini; - riquilibrano e riconvertono in chiave ambientale le cave e i bacini estrattivi.	L'impianto e le relative opere accessorie, con riferimento all'ubicazione degli stessi, non interferiscono con la riquilibratura delle aree produttive dal punto di vista paesaggistico, ecologico, urbanistico edilizio ed energetico.

	Progetto per la costruzione di un impianto di produzione di energia elettrica da fonte eolica costituita da 10 aerogeneratori con potenza complessiva di 60 MW e opere di connessione alla RTN, sito nel Comune di Ascoli Satriano (FG) in località "Lagnano"	Novembre 2021
--	---	---------------

A3 - Struttura e componenti antropiche e storico-culturali 3.3 componenti visivo percettive			
3. Valorizzare i paesaggi e le figure territoriali di lunga durata.	- salvaguardare e valorizzare le componenti delle figure territoriali dell'ambito descritte nella sezione B.2 della scheda, in coerenza con le relative Regole di riproducibilità (sezione B.2.3.1);	- impediscono le trasformazioni territoriali (nuovi insediamenti residenziali turistici e produttivi, nuove infrastrutture, rimboschimenti, impianti tecnologici e di produzione energetica) che alterino o compromettano le componenti e le relazioni funzionali, storiche, visive, culturali, simboliche ed ecologiche che caratterizzano la struttura delle figure territoriali; individuano gli elementi detrattori che alterano o interferiscono con le componenti descritte nella sezione B.2 della scheda, compromettendo l'integrità e la coerenza delle relazioni funzionali, storiche, visive, culturali, simboliche, ecologiche, e ne mitigano gli impatti;	L'inserimento dell'impianto in progetto nel contesto territoriale, inserendosi in un territorio già alterato nella propria naturalità, nonché da pratiche agricole a coltura intensiva, non potrà alterare in maniera significativa l'attuale stato delle componenti e le relazioni funzionali, storiche, visive, culturali, simboliche ed ecologiche che caratterizzano la struttura della figura territoriale.
3. Valorizzare i paesaggi e le figure territoriali di lunga durata.	- salvaguardare e valorizzare lo skyline del costone garganico e la corona dei Monti Dauni, quali elementi caratterizzanti l'identità regionale e d'ambito. Salvaguardare e valorizzare, inoltre, gli altri orizzonti persistenti dell'ambito con particolare attenzione a quelli individuati dal PPTR (vedi sezione A.3.6 della scheda).	- individuano cartograficamente ulteriori orizzonti persistenti che rappresentino riferimenti visivi significativi nell'attraversamento dei paesaggi dell'ambito al fine di garantirne la tutela; - impediscono le trasformazioni territoriali che alterino il profilo degli orizzonti persistenti o interferiscano con i quadri delle visuali panoramiche; - impediscono le trasformazioni territoriali (nuovi insediamenti residenziali, turistici e produttivi, nuove infrastrutture, rimboschimenti, impianti tecnologici e di produzione energetici) che compromettano o alterino il profilo e la struttura del costone garganico caratterizzata secondo quanto descritto nella sezione B.2.;	L'inserimento dell'impianto in progetto nel contesto territoriale, inserendosi in un territorio già alterato nella propria naturalità, nonché da pratiche agricole a coltura intensiva, non potrà alterare in maniera significativa l'attuale stato delle componenti e le relazioni funzionali, storiche, visive, culturali, simboliche ed ecologiche che caratterizzano la struttura della figura territoriale.
7. Valorizzare la struttura estetico-percettiva dei paesaggi della Puglia 7.1 Salvaguardare i grandi scenari caratterizzanti l'immagine regionale	- salvaguardare le visuali panoramiche di rilevante valore paesaggistico, caratterizzate da particolari valenze ambientali, naturalistiche e storico culturali, e da contesti rurali di particolare valore testimoniale;	- individuano cartograficamente le visuali di rilevante valore paesaggistico che caratterizzano l'identità dell'ambito, al fine di garantirne la tutela e la valorizzazione; - impediscono le trasformazioni territoriali che interferiscano con i quadri delle visuali panoramiche o comunque compromettano le particolari valenze ambientali storico culturali che le caratterizzano; - valorizzano le visuali panoramiche come risorsa per la promozione, anche economica, dell'ambito, per la fruizione culturale-paesaggistica e l'aggregazione sociale;	L'inserimento dell'impianto in progetto nel contesto territoriale, inserendosi in un territorio già alterato nella propria naturalità, nonché da pratiche agricole a coltura intensiva, non potrà alterare in maniera significativa l'attuale stato delle componenti e le relazioni funzionali, storiche, visive, culturali, simboliche ed ecologiche che caratterizzano la struttura della figura territoriale.
7. Valorizzare la struttura estetico-percettiva dei paesaggi della Puglia; 7.2 Salvaguardare i punti panoramici e le visuali panoramiche (bacini visuali, fulcri visivi); 5.1 Riconoscere e valorizzare i beni culturali come sistemi territoriali integrati.	- salvaguardare, riqualificare e valorizzare i punti panoramici posti in corrispondenza dei nuclei insediativi principali, dei castelli e di qualsiasi altro bene architettonico e culturale posto in posizione orografica privilegiata, dal quale sia possibile cogliere visuali panoramiche di insieme dei paesaggi identificativi delle figure territoriali dell'ambito, nonché i punti panoramici posti in corrispondenza dei terrazzi naturali accessibili tramite la rete viaria o i percorsi e sentieri ciclo-pedonali. Con particolare riferimento alle componenti elencate nella sezione A.3.6 della scheda;	- verificano i punti panoramici potenziali indicati dal PPTR ed individuano cartograficamente gli altri siti naturali o antropico-culturali da cui è possibile cogliere visuali panoramiche di insieme delle "figure territoriali", così come descritte nella Sezione B delle schede, al fine di tutelarli e promuovere la fruizione paesaggistica dell'ambito; individuano i corrispondenti con visuali e le aree di visuale in essi ricadenti al fine di garantirne la tutela anche attraverso specifiche normative d'uso; - impediscono modifiche allo stato dei luoghi che interferiscano con i con visuali formati dal punto di vista e dalle linee di sviluppo del panorama; - riducono gli ostacoli che impediscono l'accesso al belvedere o ne compromettano il campo di percezione visiva e definiscono le misure necessarie a migliorarne l'accessibilità; - individuano gli elementi detrattori che interferiscono con i con visuali e stabiliscono le azioni più opportune per un ripristino del valore paesaggistico dei luoghi e per il miglioramento della percezione visiva dagli stessi; - promuovono i punti panoramici come risorsa per la fruizione paesaggistica dell'ambito in quanto punti di accesso visuale preferenziali alle figure territoriali e alle bellezze panoramiche in coerenza con le indicazioni dei Progetti territoriali per il paesaggio regionale del PPTR Sistema infrastrutturale per la Mobilità dolce e Sistemi territoriali per la fruizione dei beni patrimoniali.	Le opere non interferiscono con con visuali né con punti panoramici potenziali indicati dal PPTR.

	Progetto per la costruzione di un impianto di produzione di energia elettrica da fonte eolica costituita da 10 aerogeneratori con potenza complessiva di 60 MW e opere di connessione alla RTN, sito nel Comune di Ascoli Satriano (FG) in località "Lagnano"	Novembre 2021
--	---	---------------

<p>5. Valorizzare il patrimonio identitario culturale insediativo; 5.6 Riquilibrare e recuperare l'uso delle infrastrutture storiche (strade, ferrovie, sentieri, tratturi); 7. Valorizzare la struttura estetico-percettiva dei paesaggi della Puglia; 7.3 Salvaguardare e valorizzare le strade, le ferrovie e i percorsi panoramici e di interesse paesistico ambientale.</p>	<p>- salvaguardare, riqualificare e valorizzare i percorsi, le strade e le ferrovie dai quali è possibile percepire visuali significative dell'ambito. Con particolare riferimento alle componenti elencate nella sezione A.3.6 della scheda;</p>	<p>- implementano l'elenco delle strade panoramiche indicate dal PPTR (Progetti territoriali per il paesaggio regionale del PPTR Sistema infrastrutturale per la Mobilità dolce); ed individuano cartograficamente le altre strade da cui è possibile cogliere visuali di insieme delle figure territoriali dell'ambito; individuano fasce di rispetto a tutela della fruibilità visiva dei paesaggi attraversati e impediscono le trasformazioni territoriali lungo i margini stradali che compromettano le visuali panoramiche; - definiscono i criteri per la realizzazione delle opere di corredo alle infrastrutture per la mobilità (aree di sosta attrezzate, segnaletica e cartellonistica, barriere acustiche) in funzione della limitazione degli impatti sui quadri paesaggistici; - indicano gli elementi detrattori che interferiscono con le visuali panoramiche e stabiliscono le azioni più opportune per un ripristino del valore paesaggistico della strada. - valorizzano le strade panoramiche come risorsa per la fruizione paesaggistica dell'ambito in quanto canali di accesso visuale preferenziali alle figure territoriali e alle bellezze panoramiche, in coerenza con le indicazioni dei Progetti territoriali per il paesaggio regionale del PPTR Sistema infrastrutturale per la Mobilità dolce</p>	<p>L'impianto in progetto: - non comporterà trasformazioni territoriali lungo i margini stradali che compromettano le visuali panoramiche; - non impedirà eventuali opere per la salvaguardia, la riqualificazione e valorizzazione dei percorsi, strade e ferrovie dai quali è possibile percepire visuali significative dell'ambito; - non impedirà eventuali opere di valorizzazione delle strade panoramiche.</p>
<p>5. Valorizzare il patrimonio identitario culturale insediativo; 5.5 Recuperare la percezione e l'accessibilità monumentale alle città storiche 7. Valorizzare la struttura estetico-percettiva dei paesaggi della Puglia; 7.4 Salvaguardare e riqualificare i viali storici di accesso alla città; 11. Garantire la qualità territoriale e paesaggistica nella riqualificazione, riuso e nuova realizzazione delle attività produttive e delle infrastrutture;</p>	<p>- salvaguardare, riqualificare e valorizzare gli assi storici di accesso alla città e le corrispondenti visuali verso le "porte" urbane;</p>	<p>- individuano i viali storici di accesso alle città, al fine di garantirne la tutela e ripristinare dove possibile le condizioni originarie di continuità visiva verso il fronte urbano; - impediscono interventi lungo gli assi di accesso storici che comportino la riduzione o alterazione delle visuali prospettive verso il fronte urbano, evitando la formazione di barriere e gli effetti di discontinuità; - impediscono interventi che alterino lo skyline urbano o che interferiscano con le relazioni visuali tra asse di ingresso e fulcri visivi urbani; attuano misure di riqualificazione dei margini lungo i viali storici di accesso alle città attraverso la regolamentazione unitaria dei manufatti che definiscono i fronti stradali e dell'arredo urbano; - prevedono misure di tutela degli elementi presenti lungo i viali storici di accesso che rappresentano quinte visive di pregio (filari alberati, ville periurbane).</p>	<p>L'impianto in progetto: - non potrà impedire eventuali opere per la salvaguardia, riqualificazione e valorizzazione degli assi storici di accesso alla città e le corrispondenti visuali verso le "porte" urbane, avendo da esse distanze nell'ordine di qualche km; - non comporterà interventi che possano comportare riduzione o alterazione delle visuali prospettive verso il fronte urbano con barriere o effetti di discontinuità; - non altererà lo skyline urbano e non interferirà con le relazioni visuali tra asse di ingresso e fulcri visivi urbani; - non interferirà con elementi presenti lungo i viali storici.</p>