Ambito territoriale di riferimento scala 1: 200.000
(fonte: Autorità di bacino del fiume Tevere)

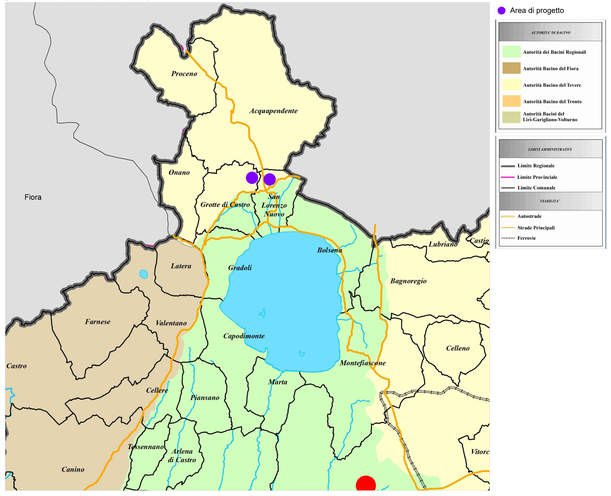

Carta dei bacini e dei 18 sotto bacini scala 1: 200.000
(fonte: Autorità di bacino del fiume Tevere)

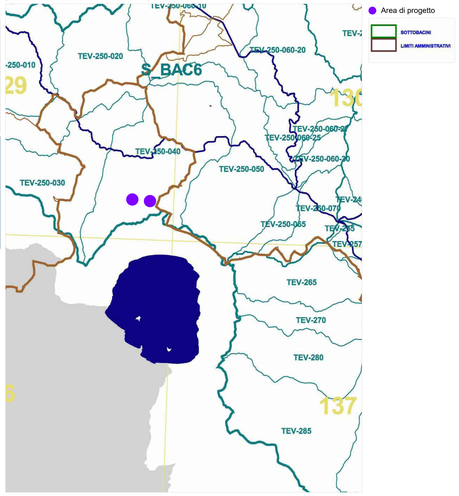

Indice di franosità totale scala 1: 200.000
(fonte: Autorità di bacino del fiume Tevere)

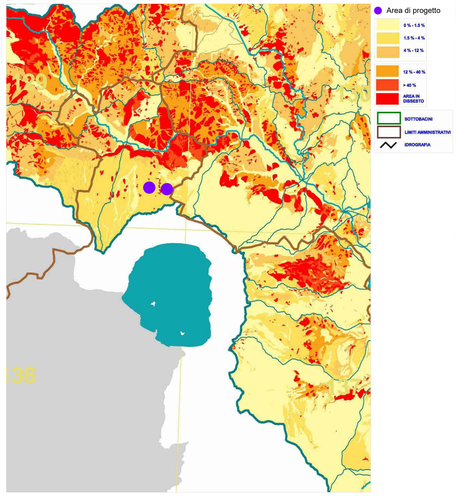

Inventario dei fenomeni franosi scala 1: 200.000
(fonte: Autorità di bacino del fiume Tevere)

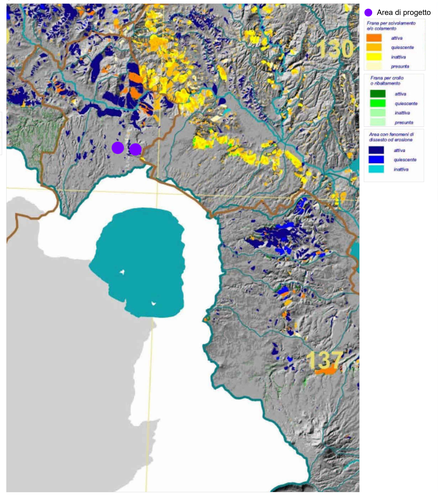

Carta della funzionalità di difesa idrogeologica dei soprassuoli scala 1: 200.000
(fonte: Autorità di bacino del fiume Tevere)

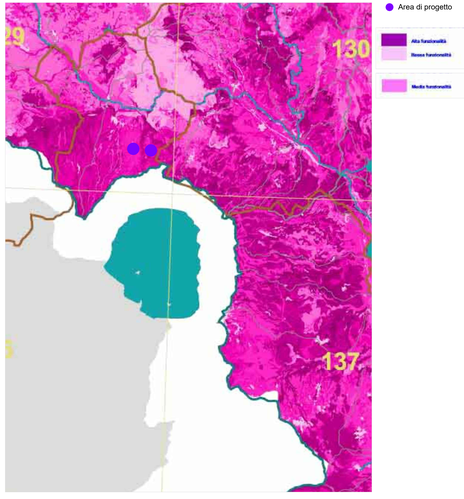

Carta della zonizzazione del reticolo idrografico scala 1: 200.000
(fonte: Autorità di bacino del fiume Tevere)

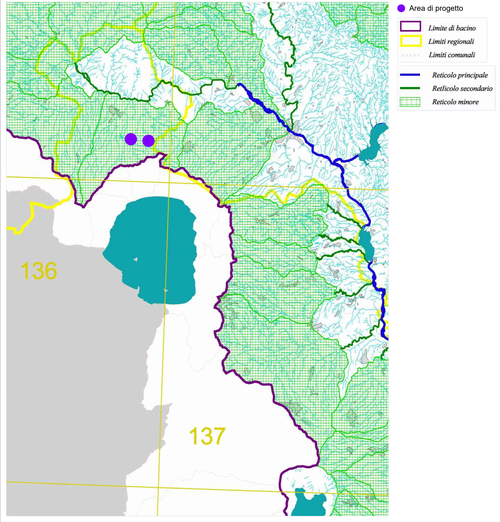

Inventario dei fenomeni franosi e rischio frana scala 1: 10.000
(fonte: Autorità di bacino del fiume Tevere)

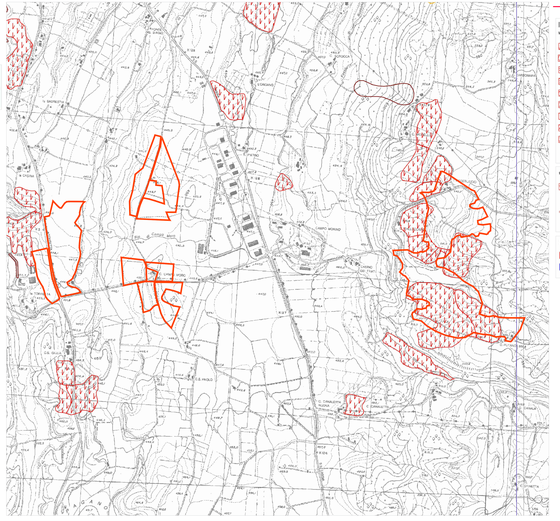

PAI :Pericolosità idrogeologica scala 1: 20.000
(fonte: Geoportale nazionale)

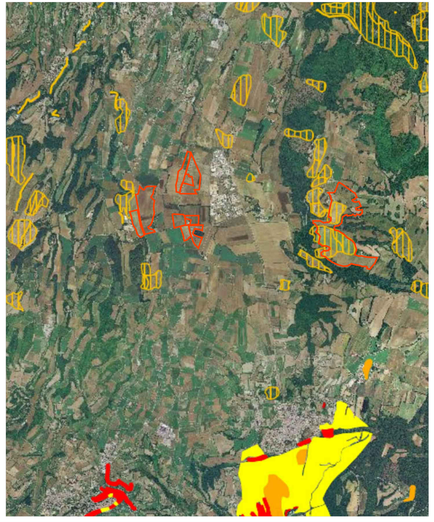

PAI : Rischio idrogeologico scala 1: 20.000
(fonte: Geoportale nazionale)

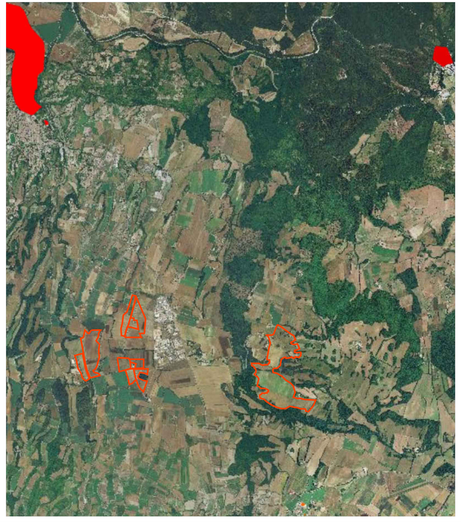

REGIONE LAZIO

COMUNE DI ACQUAPENDENTE (VT)

Proponente: KINGDOM SOLAR 3 — Kingdom Solar 3 s.r.l., Via Olmetto n.8 - 20123 (MI)

Titolo: Inquadramento su PAI

progetto verde — studio di architettura del paesaggio

N° Elaborato: 12

Cod: Tav_VT_05

Scala: 1:200.000 1: 20.000

AEDES GROUP ENGINEERING

MARE RINNOVABILI

Tipo di progetto:
- RILIEVO
- PRELIMINARE
- DEFINITIVO
- ESECUTIVO

Progetto dell'inserimento paesaggistico e ecologico
Progettisti:
Arch. Fabrizio Cambaio Sambiase
Arch. Alessandro Visalli
Collaboratori:
Arch. Pietro Ruggiero
Arch. Patrizia Ruggiero
Arch. Anna Sinna
Urb. Sara De Rogatis
Paes. Rosanna Annunziata

Progettazione elettrica e civile
Progettista:
Ing. Alessandro Roberto
Ing. Marco Balzano
Collaboratori:
Ing. Simone Bonanno
Ing. Cosetta Roberto
Consulenza geologica
Geol. Gianluca Cavallotti
Consulenza archeologica
Archeol. Concetta Cuore

Rev.	descrizione	data	formato	elaborato da	controllato da	approvato da
		Luglio 2021	A0 +	Patrizia Ruggiero	Alessandro Visalli	Fabrizio Cambaio Sambiase