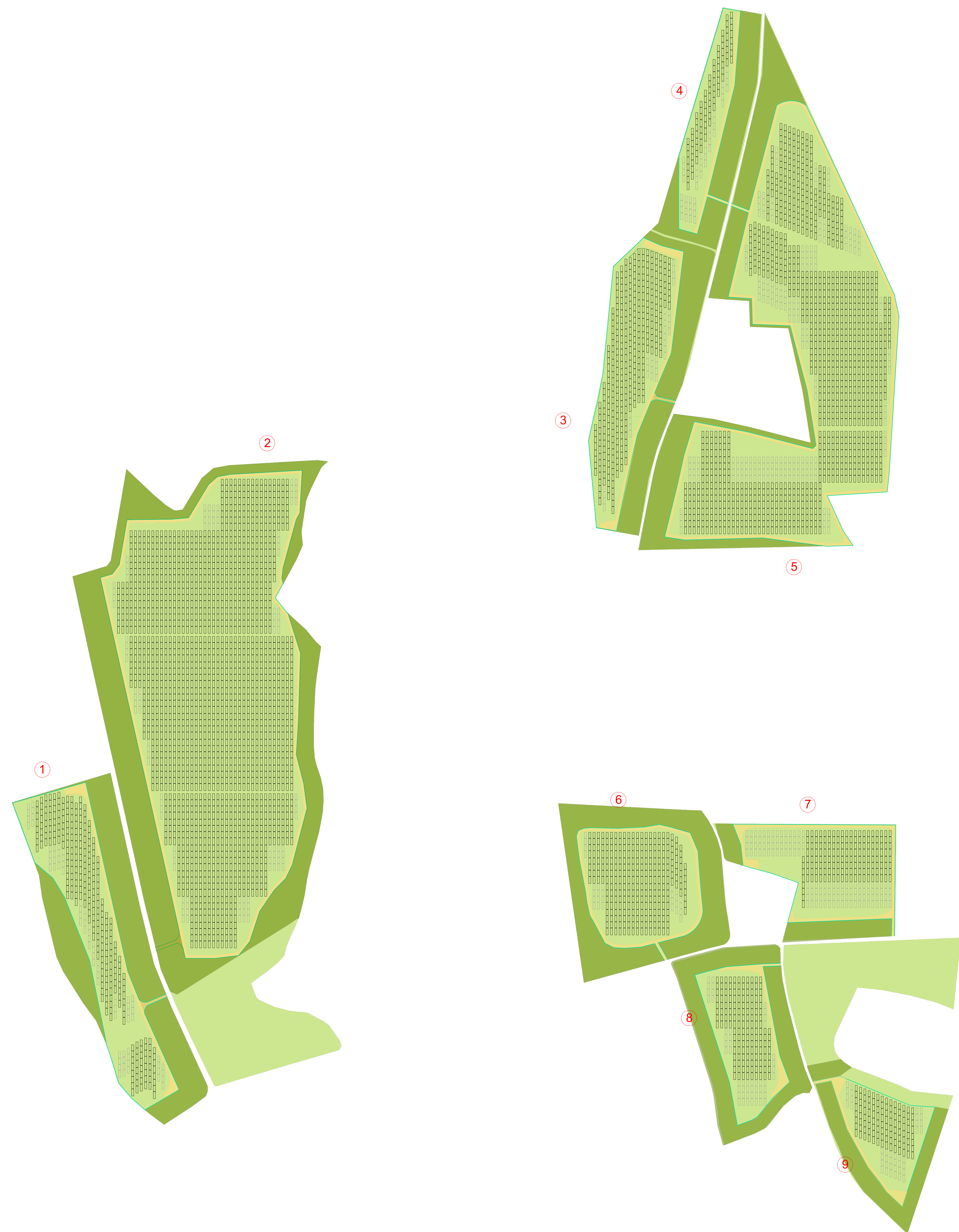
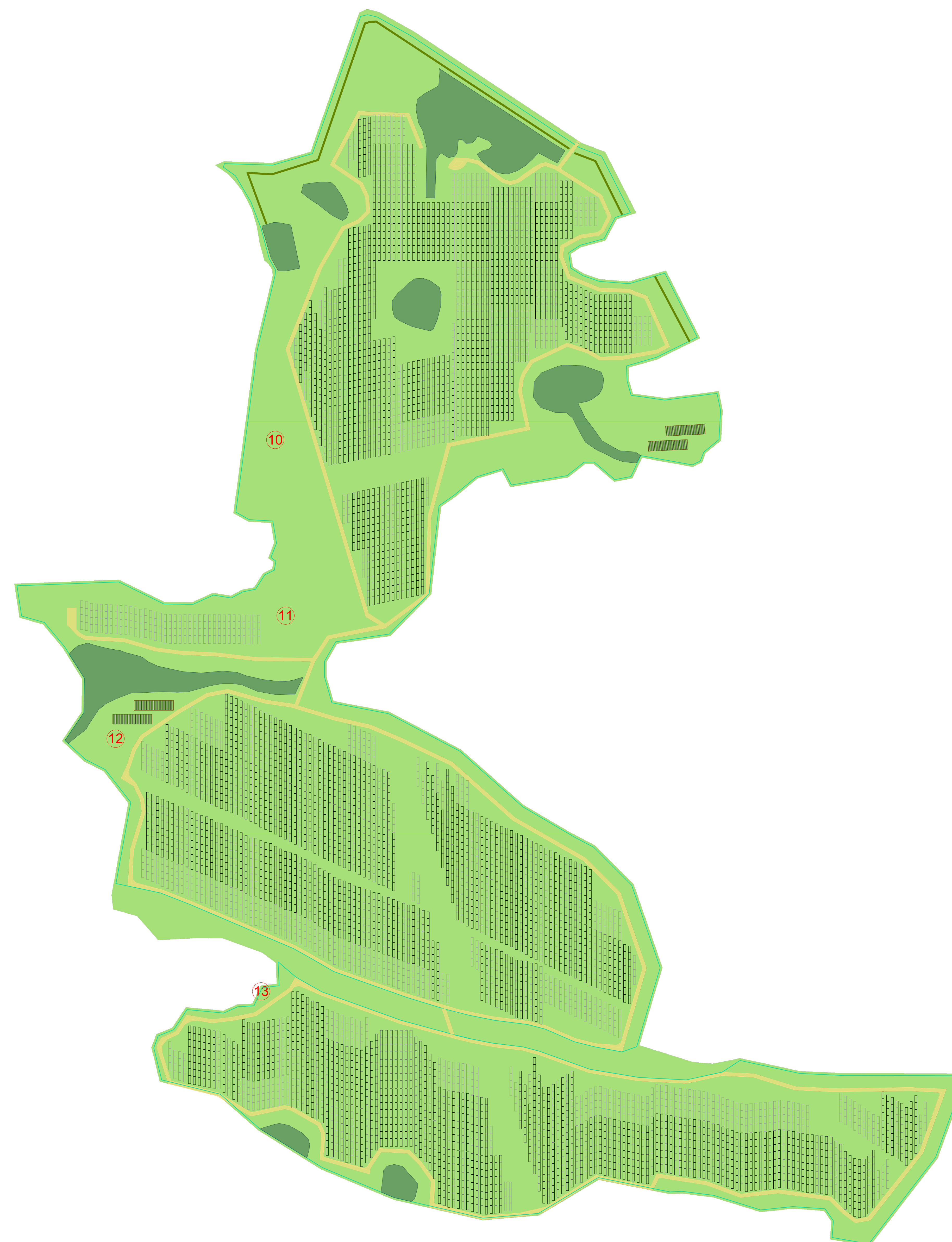


LOTTI IN LOCALITA' CAMPO MORINO



LOTTI IN LOCALITA' MORELLO




LEGENDA DELLE AREE VERDI

PROGETTO DI MITIGAZIONE

- Fasce di mitigazione
- Prato polifita
- Filare alberato

PROGETTO AGRICOLO

- Macchie boschive preesistenti
- Prato pascolo
- Ricovero per allevamento ovi-caprino



REGIONE LAZIO

COMUNE DI ACQUAPENDENTE (VT)



Proponente: **KINGDOM SOLAR 3** Kingdom Solar 3 s.r.l.
Via Olmetto n.8 - 20123 (MI)

Titolo: Mappa delle Aree Verdi



AEDES GROUP ENGINEERING



N° Elaborato: 20
Cod: Tav_VT_13
Scala: 1: 2000

Progettazione paesaggistica e mitigazione
Progettista: Agr. Fabrizio Cembalo Sambiasi
Arch. Alessandro Visetti
Collaboratori: Agr. Rosa Verde, Urb. Patrizia Ruggiero, Arch. Anna Silvia, Arch. Sara De Rogatis, Arch. Rosanna Annunziata

Progettazione elettrica e civile
Progettista: Ing. Fabrizio Roberto, Ing. Marco Balogoli
Collaboratori: Ing. Simone Barozzi, Ing. Giselle Roberto

tipo di progetto:
 RILIEVO
 PRELIMINARE
 DEFINITIVO
 ESECUTIVO

Consulenza geologia
Geol. Gaetano Ciccarelli
Consulenza archeologia
Arch. Concetta Costa

Progetto dell'insediamento paesaggistico e mitigazione
Progettista: Agr. Fabrizio Cembalo Sambiasi
Arch. Alessandro Visetti
Collaboratori: Agr. Rosa Verde, Urb. Patrizia Ruggiero, Arch. Anna Silvia, Arch. Sara De Rogatis, Arch. Rosanna Annunziata

Progettazione elettrica e civile
Progettista: Ing. Fabrizio Roberto, Ing. Marco Balogoli
Collaboratori: Ing. Simone Barozzi, Ing. Giselle Roberto

Consulenza geologia
Geol. Gaetano Ciccarelli
Consulenza archeologia
Arch. Concetta Costa

Rev.	descrizione	data	formato	elaborato da	controllato da	approvato da
		Luglio 2021	A0	Rosanna Annunziata	Rosa Verde	Fabrizio Cembalo Sambiasi