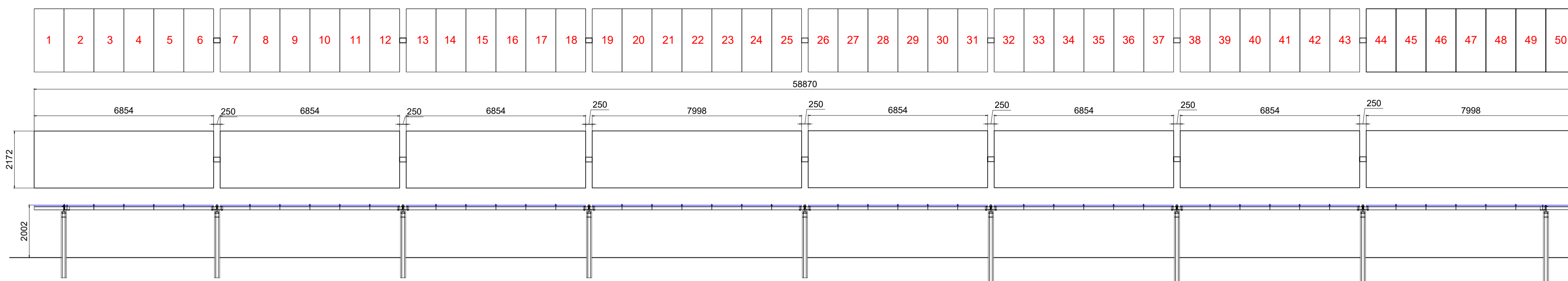
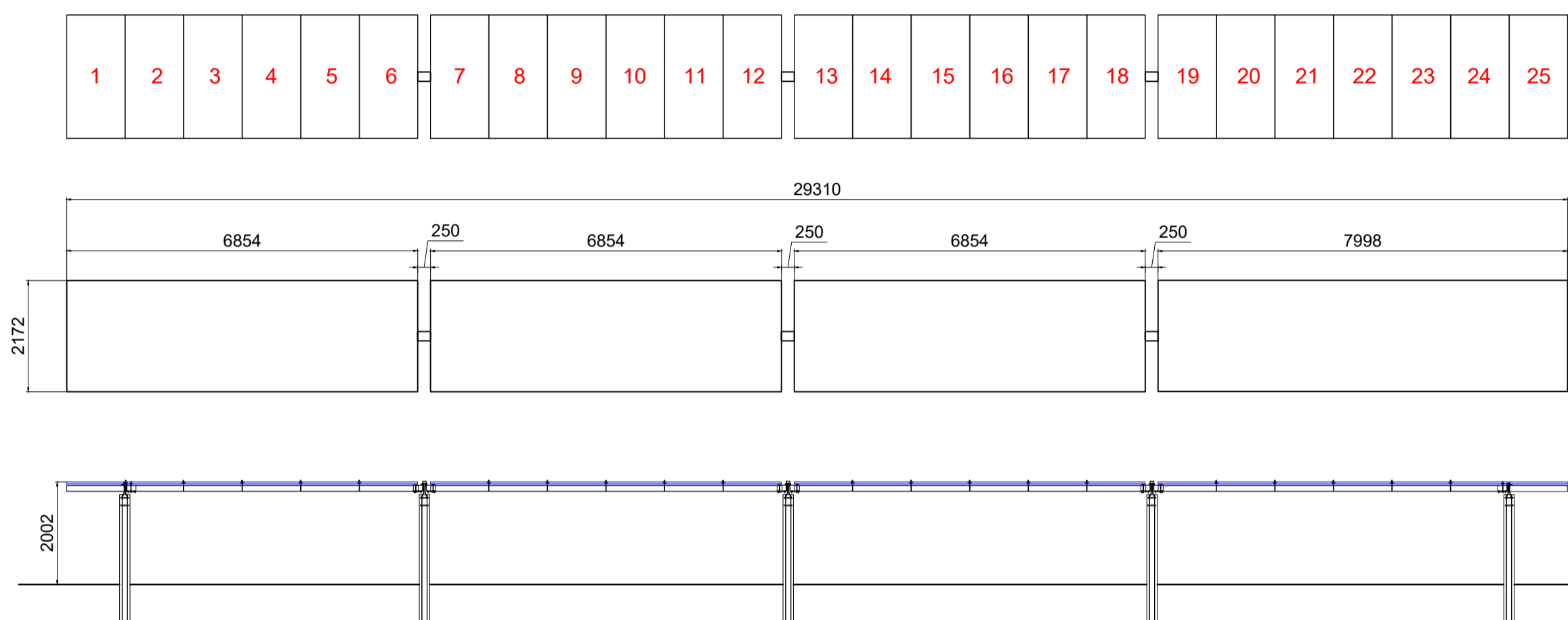


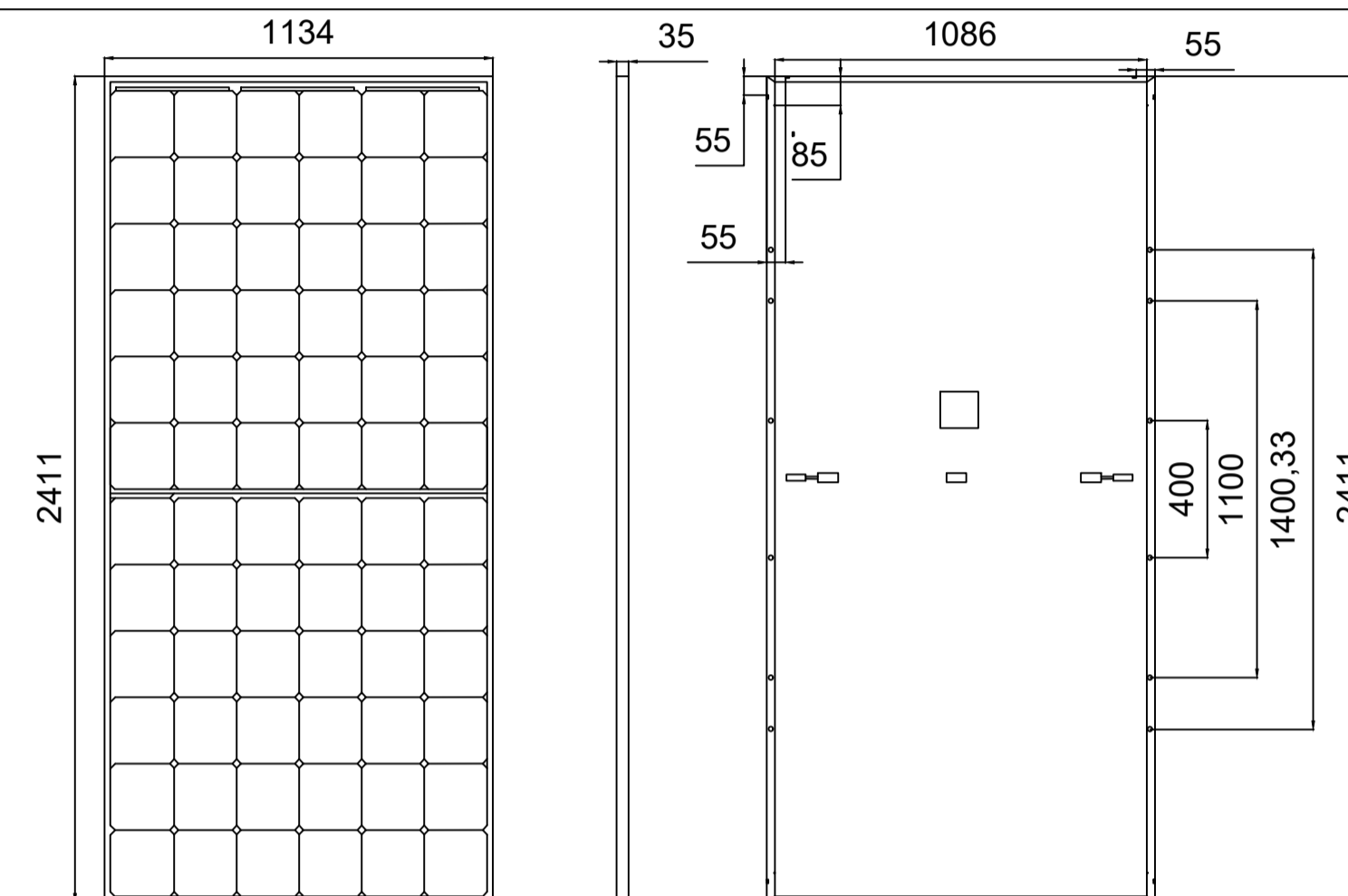
TRACKER RIALZATO PIANTA E PROSPETTO FRONTALE - SC.1:100



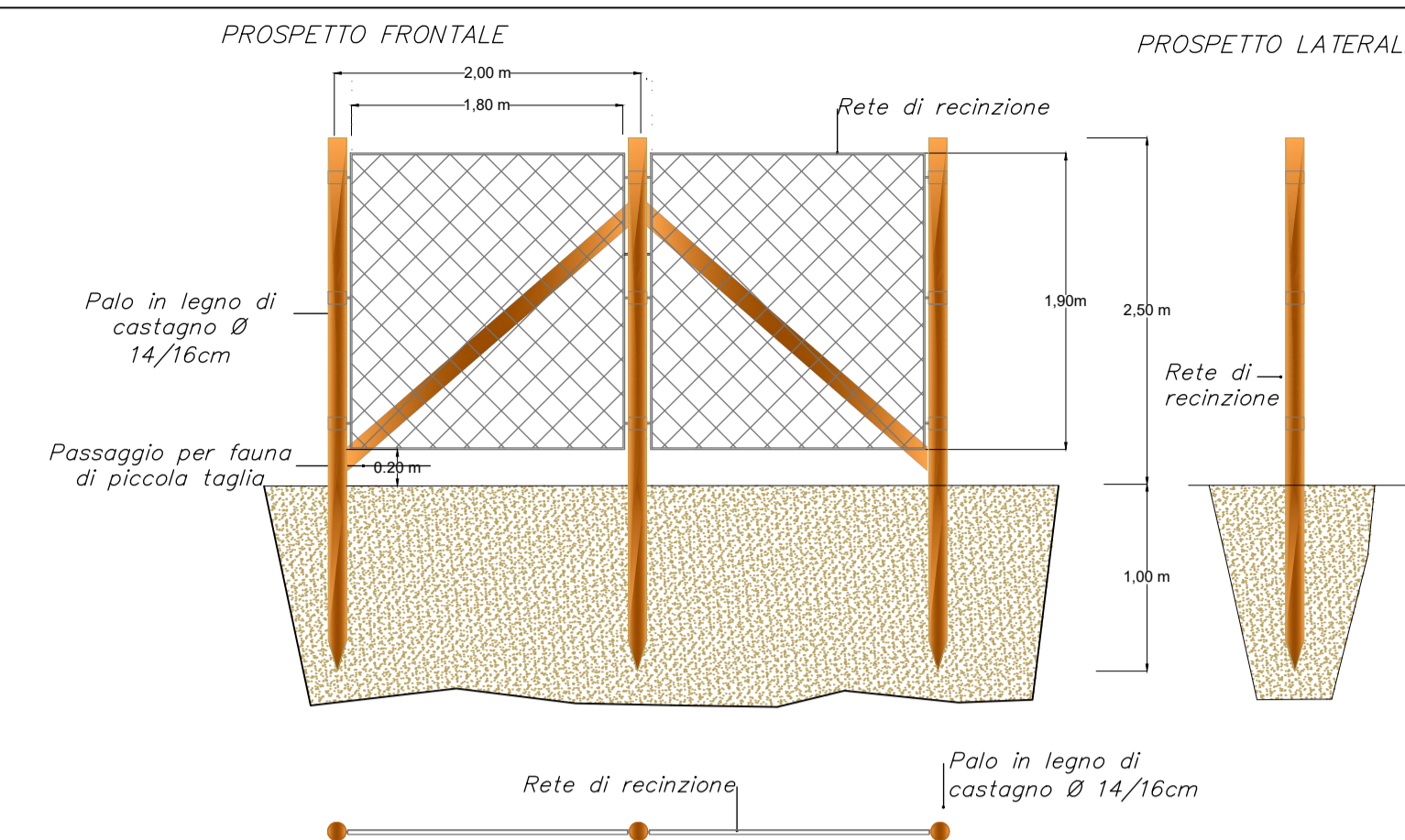
Struttura Tracker monoassiale 50 moduli



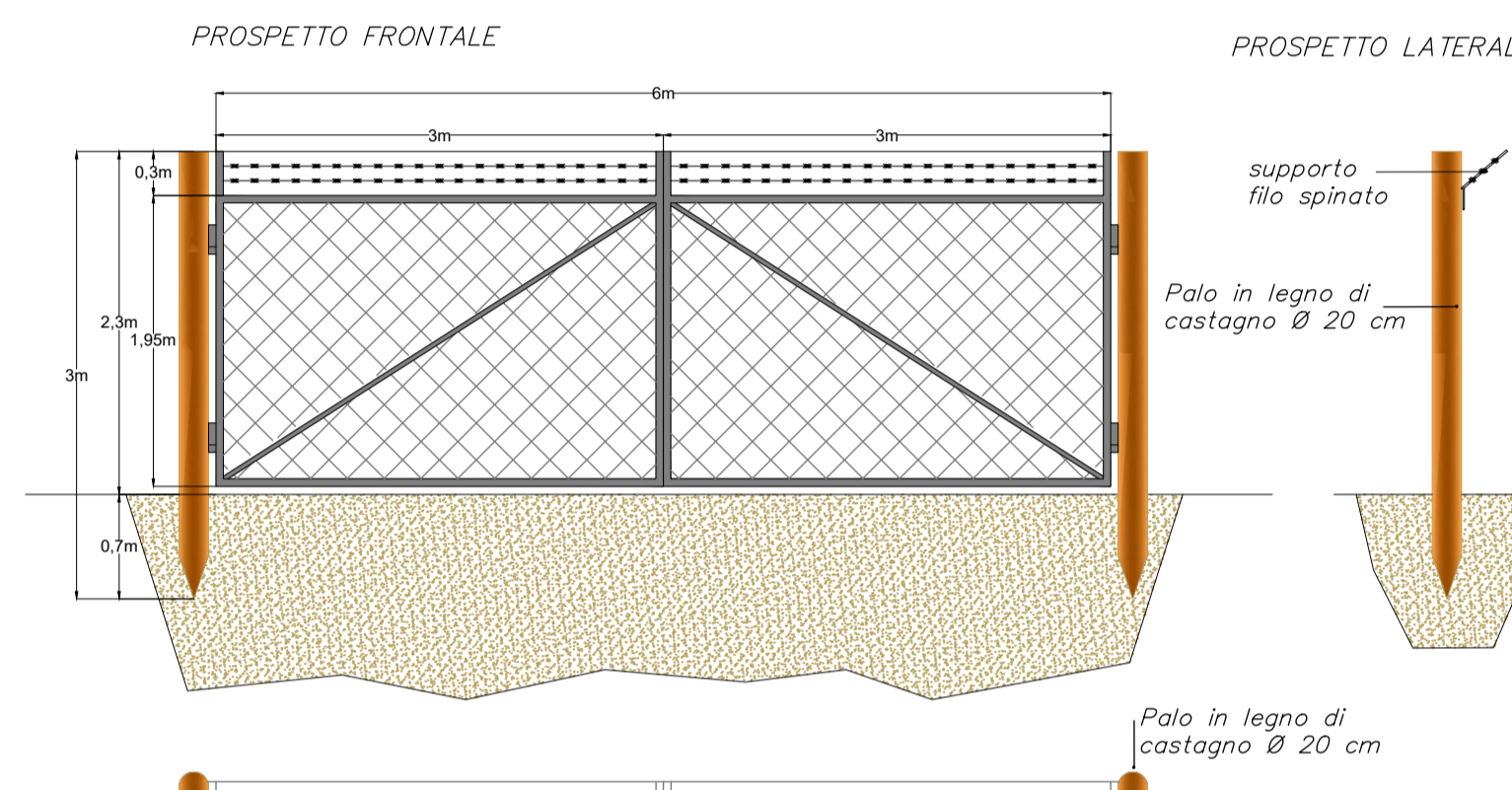
MODULO FV VISTA FRONTALE E POSTERIORE - SC.:1:25




RECINZIONE TIPO - SC.:1:50



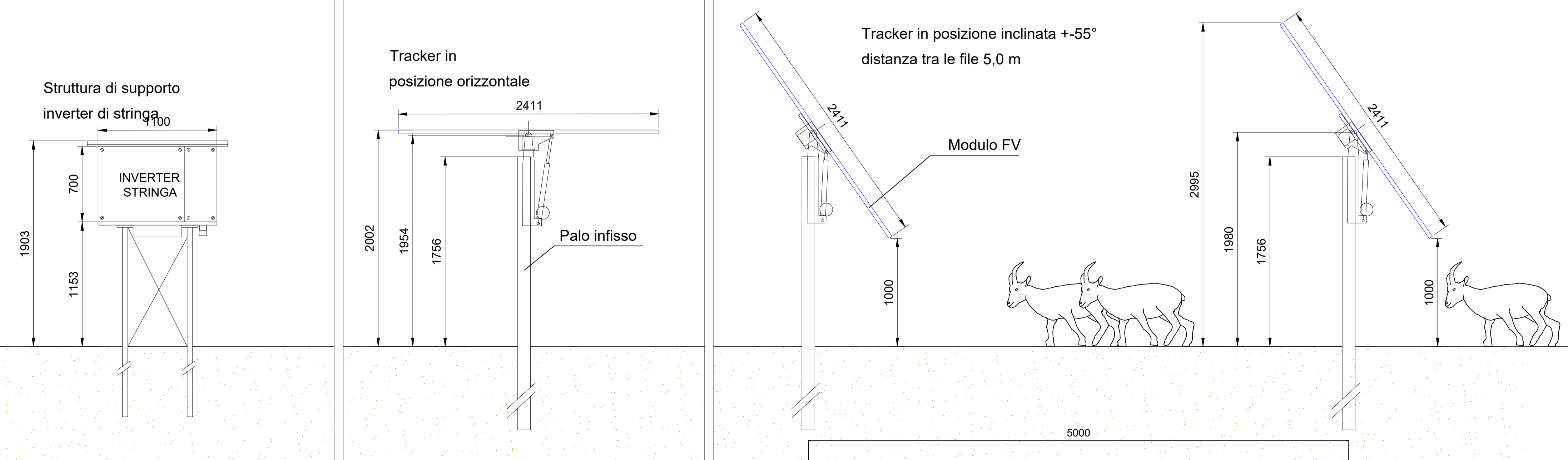
CANCELLO PER ACCESSO LOTTI - SC.:1:50



SISTEMA INSEGUIMENTO MONOASSIALE RIALZATO, VISTA IN PIANTA, PITCH 5,0 m - SC.:1:100



SISTEMA INSEGUIMENTO MONOASSIALE RIALZATO PROSPETTO LATERALE E SEZIONE - SC.:1:25)




REGIONE LAZIO
COMUNE DI ACQUAPENDENTE (VT)



Proponente: **KINGDOM SOLAR 3** Kingdom Solar 3 s.r.l.
 Via Olmetto n.8 - 20123 (MI)

Titolo: Particolari costruttivi area 2: Trackers - Recinzione - Cannello

progetto verde studio di architettura del paesaggio
 N° Elaborato: 54
 Cod: Tav_DR_31
 Scala: 1: 100
 1:50
 1:25
 Progetto dell'inserimento paesaggistico e mitigazione
Progettista:
 Agr. Fabrizio Cembalo Sambiasi
 Arch. Alessandro Visalli
Collaboratori:
 Agr. Rosa Verde
 Urb. Patrizia Ruggiero
 Arch. Anna Sirica
 Urb. Sara De Rogatis
 Paes. Rosanna Annunziata
Progettazione elettrica e civile
Progettista:
 Ing. Rolando Roberto
 Ing. Marco Balzano
Collaboratori:
 Ing. Simone Bonacini
 Ing. Giselle Roberto
Consulenza geologia
 Geol. Gaetano Ciccarelli
Consulenza archeologia
 Archeol. Concetta Costa

Rev.	descrizione	data	formato	elaborato da	controllato da	approvato da
		Luglio 2021	A1	Giselle Roberto	Rolando Roberto	Rolando Roberto