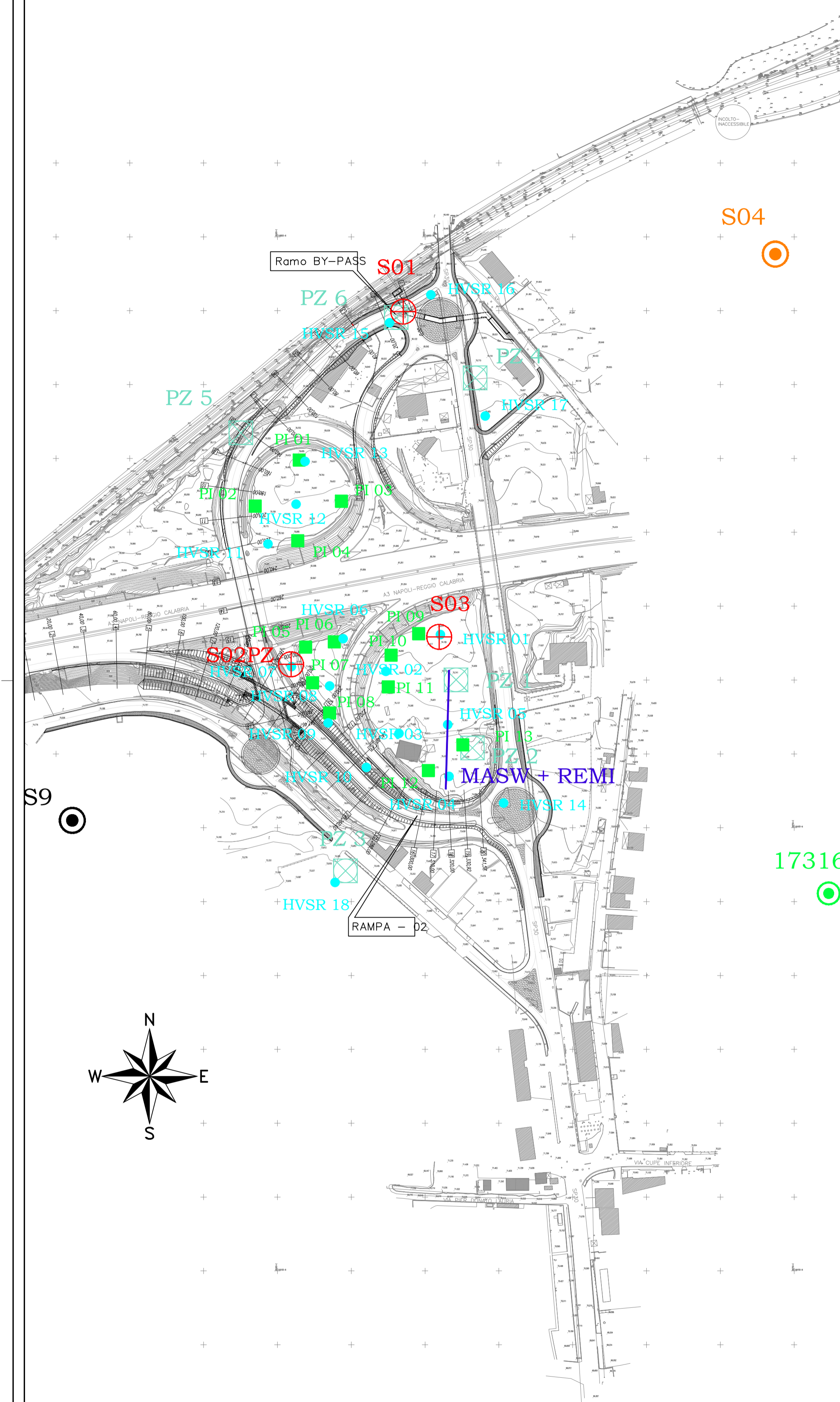
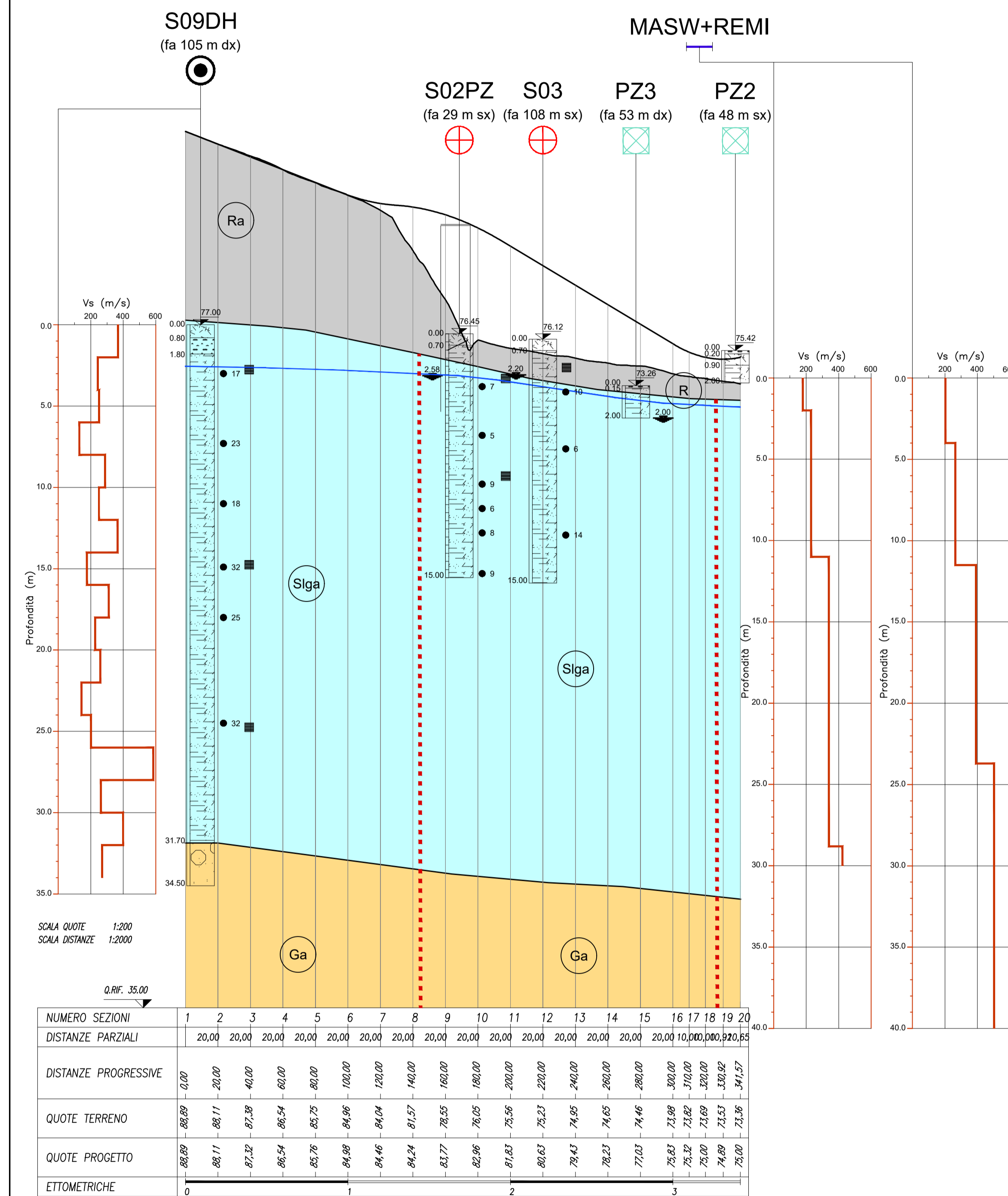


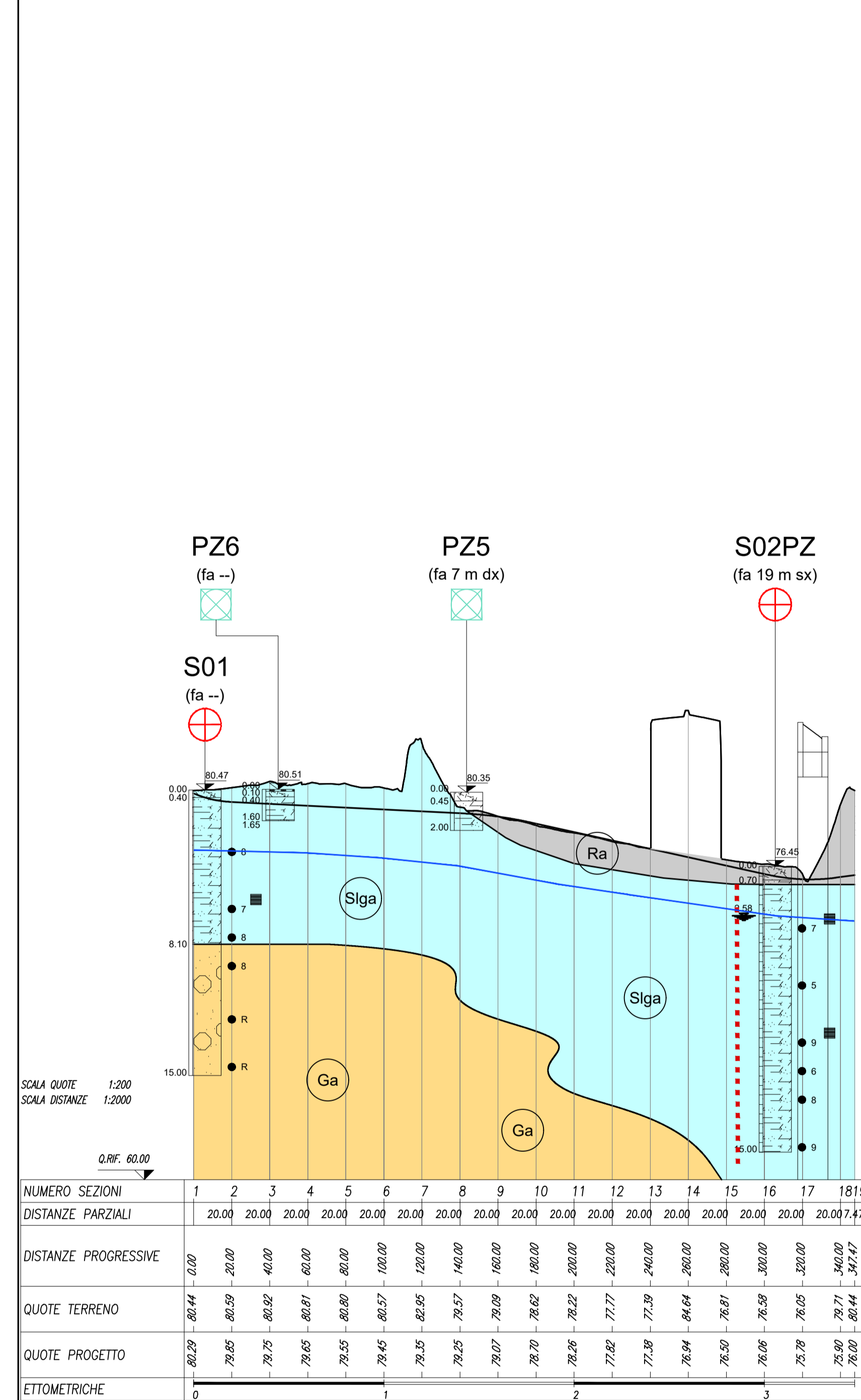
PLANIMETRIA UBICAZIONE INDAGINI  
Scala 1:2000



PROFILO LONGITUDINALE RAMPA 2



PROFILO LONGITUDINALE BY-PASS



**LEGENDA**  
INDAGINI GEOGNOSTICHE E GEOSIFICHE  
Campagna indagini 2021

- SONDAGGIO A CAROTAGGIO CONTINUO
- POZZETTI ESPLORATIVI CON PROVE DI CARICO SU PIASTRA
- INDAGINE SISMICA MASW+REMI
- INDAGINE SISMICA HVSR

Campagna indagini pregresse

- SONDAGGIO A CAROTAGGIO CONTINUO
- SONDAGGIO A CAROTAGGIO CONTINUO
- POZZO PER ACQUA

N<sub>SPT</sub>  
CAMPIONE RIMANEGGIATO  
CAMPIONE INDISTURBATO  
PROVA DI PERMEABILITA'  
QUOTA BOCCA-FORO (m s.l.m.)  
LIVELLO MASSIMO FALDA ALL'ASSE TRACCIATO  
LIVELLO DI FALDA MISURATA  
FAGLIA PRESUNTA  
LIVELLETTA DI PROGETTO

Piezometro TA:  
tubo aperto

UNITA' GEOTECNICHE

- Rv TERRENO VEGETALE
- Ra MATERIALE DI RIPORTO ANTROPICO
- Ga GHIAIA SABBIOSA DEPOSITI DI PIANA ALLUVIONALE SUPERSISTEMA DI EBOLI
- Slga LIMI ARGILLOSI DEPOSITI DI CONOIDE ALLUVIONALE SINTEMA DI BATTIPAGLIA-PERSANO

**AUTOSTRADA A2 MEDITERRANEA  
ADEGUAMENTO FUNZIONALE SVINCOLO DI EBOLI  
AL km 30+000 E SISTEMAZIONE VIABILITA' LOCALE  
ESISTENTE**

PROGETTO DEFINITIVO COD. UC 16  
PROGETTAZIONE: R.T.I.: PROGIN S.p.A. (capogruppo mandataria)  
CREW Cremonesi Workshop S.r.l. - ART Risorse Ambiente Territorio S.r.l.  
ECOPLAME S.r.l. - InArPRO S.r.l.

RESPONSABILE INTEGRAZIONE PRESTAZIONI SPECIALISTICHE: Dott. Ing. Antonio GRIMALDI (Progin S.p.A.)	CAPOGRUPPO MANDATARIA: PROGIN S.p.A. Dott. Ing. Paolo IORIO
IL GEOLOGO: Dott. Geol. Giovanni CARRA (ART Ambiente Risorse e Territorio S.r.l.)	MANDANTI: CREW Cremonesi Workshop S.r.l. Dott. Ing. Michele Curiale (Progin S.p.A.)
IL COORDINATORE PER LA SICUREZZA IN FASE DI PROGETTAZIONE: Dott. Ing. Antonio CITARELLA	art Dott. Ing. Ivano FRESIA
PROTOCOLLO	DATA 2011
ECOPLAME ambiente e paesaggio Dott. Arch. Pasquale Pisano	InArPRO INGEGNERIA ARCHITETTURA Dott. Ing. M. Massimo DE IORIO

**GEOLOGIA E GEOTECNICA  
GEOLOGIA, IDROGEOLOGIA E SISMICA  
PROFILI GETECNICI**

CODICE PROGETTO	NOME FILE	REVISIONE	SCALA:
PROGETTO: L0411X D 12011	T00GE00GETFG01A.dwg	A	VARE
REV. DESCRIZIONE	DATA	REDATTO	VERIFICATO
A Emissione	NOVEMBRE 2021	Gasparoni	D'Alterio
REV. DESCRIZIONE	DATA	REDATTO	VERIFICATO