PROFILO LONG. ROTATORIA 2 – Scala 1:1000

LIVELLETTE				
DIFF. DI QUOTA / DISTANZA / PENDENZA	h = 0,70 L = 34,90 i = 2,00%	h = −1,41 L = 70,68 i = −2,00%	h = 0,72 L = 35,78 i = 2,00%	

R	1000,00	R	1000,00
T	20,00	T	20,00
Fr	0,20	Fr	0,20
Pr	34,90	Pr	105,59
Qt	75,20	Qt	73,79

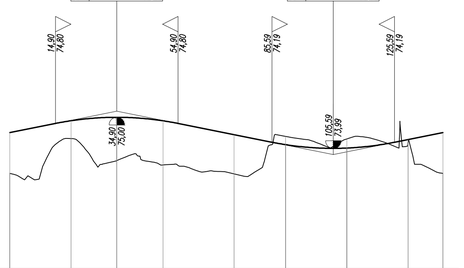

SCALA QUOTE 1:100
SCALA DISTANZE 1:1000

Q.RIF. 70,00

NUMERO SEZIONI	1	2	3	4	5	6	7	8	9
DISTANZE PARZIALI		20,00	14,90	15,10	23,18	16,82	20,00	20,00	11,37
DISTANZE PROGRESSIVE	0,00	20,00	34,90	50,00	73,18	90,00	110,00	130,00	141,37
QUOTE TERRENO	73,17	74,31	73,59	73,45	73,16	74,38	74,30	74,17	73,17
QUOTE PROGETTO	74,50	74,89	75,00	74,89	74,44	74,11	74,00	74,28	74,50
ETTOMETRICHE	0				1				
ANDAMENTO PLANIMETRICO		1 Sv= 70,69 a=200,00 R= 22,50				2 Sv= 70,69 a=200,00 R= 22,50			
ANDAMENTO CIGLI SX	2,00%			2,00% 2,00%					2,00%
ANDAMENTO CIGLI DX	−2,00%				−2,00% −2,00%				−2,00%

PROFILO LONG. INNESTO 1 – Scala 1:1000

LIVELLETTE			
DIFF. DI QUOTA / DISTANZA / PENDENZA	h = −1,18 L = 47,11 i = −2,50%	h = 0,06 L = 8,89 i = 0,59%	

R	1000,00	R	500,00
T	2,50	T	7,73
Fr	0,00	Fr	0,06
Pr	4,00	Pr	51,11
Qt	74,42	Qt	73,25

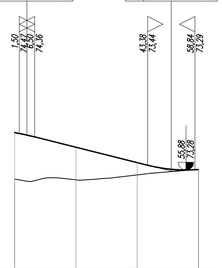

SCALA QUOTE 1:100
SCALA DISTANZE 1:1000

Q.RIF. 70,00

NUMERO SEZIONI	1	2	3	4
DISTANZE PARZIALI		20,00	20,00	20,00
DISTANZE PROGRESSIVE	0,00	20,00	40,00	60,00
QUOTE TERRENO	72,99	72,96	73,12	73,30
QUOTE PROGETTO	74,50	74,02	73,52	73,30
ETTOMETRICHE	0			
ANDAMENTO PLANIMETRICO		L= 60,00		
ANDAMENTO CIGLI SX				
ANDAMENTO CIGLI DX	−2,50%		−2,50%	

PROFILO LONG. INNESTO 2 – Scala 1:1000

LIVELLETTE			
DIFF. DI QUOTA / DISTANZA / PENDENZA	h = −1,65 L = 41,22 i = −4,00%	h = −0,08 L = 28,64 i = −0,28%	

R	1000,00	R	750,00
T	10,00	T	13,93
Fr	0,05	Fr	0,13
Pr	10,14	Pr	51,36
Qt	74,23	Qt	72,58

SCALA QUOTE 1:100
SCALA DISTANZE 1:1000

Q.RIF. 70,00

NUMERO SEZIONI	1	2	3	4	5
DISTANZE PARZIALI		20,00	20,00	20,00	20,00
DISTANZE PROGRESSIVE	0,00	20,00	40,00	60,00	80,00
QUOTE TERRENO	72,84	72,69	72,59	72,52	72,50
QUOTE PROGETTO	74,43	73,84	73,04	72,58	72,50
ETTOMETRICHE	0				
ANDAMENTO PLANIMETRICO		L= 80,00			
ANDAMENTO CIGLI SX					
ANDAMENTO CIGLI DX	−2,50%		−2,50%		

PROFILO LONG. RAMPA 2 – Scala 1:1000

LIVELLETTE				
DIFF. DI QUOTA / DISTANZA / PENDENZA	h = −4,41 L = 112,61 i = −3,92%	h = −0,35 L = 49,24 i = −0,72%	h = −9,54 L = 158,98 i = −6,00%	h = 0,41 L = 20,75 i = 2,00%

R	1000,00	R	1200,00	R	500,00	
T	16,00	T	31,68	T	20,00	
Fr	0,13	Fr	0,42	Fr	0,40	
Pr	112,61	Pr	161,84	Pr	320,82	
Qt	84,48	Qt	84,12	Qt	74,59	

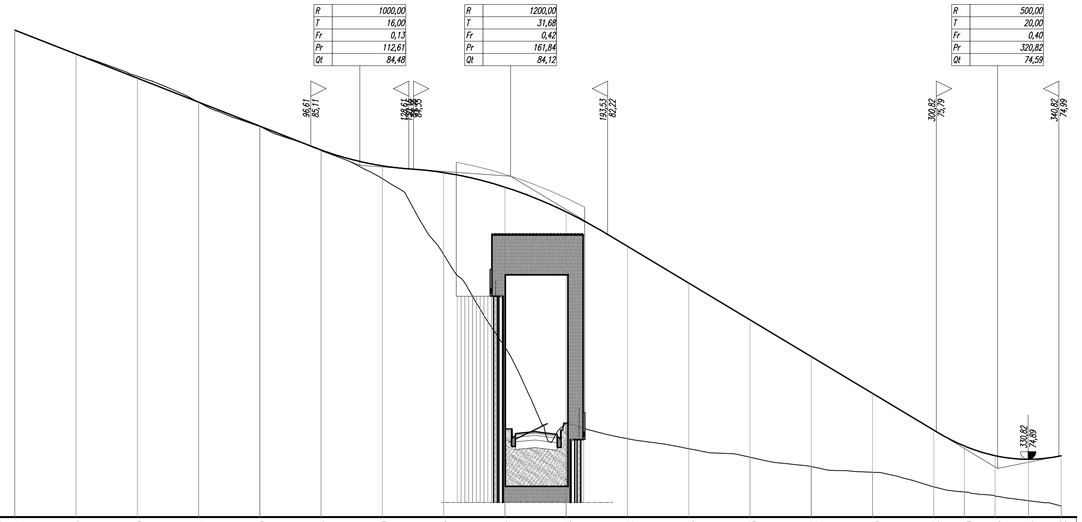

SCALA QUOTE 1:100
SCALA DISTANZE 1:1000

Q.RIF. 73,00

NUMERO SEZIONI	1	2	3	4	5	6	7	8	9	10	11	12	13	14	15	16	17	18	19	20
DISTANZE PARZIALI		20,00	20,00	20,00	20,00	20,00	20,00	20,00	20,00	20,00	20,00	20,00	20,00	20,00	20,00	10,00	10,00	10,92	10,65	
DISTANZE PROGRESSIVE	0,00	20,00	40,00	60,00	80,00	100,00	120,00	140,00	160,00	180,00	200,00	220,00	240,00	260,00	280,00	300,00	310,00	320,00	330,92	341,57
QUOTE TERRENO	88,89	88,11	87,38	86,54	85,75	84,96	84,04	81,57	78,55	76,05	75,56	75,23	74,95	74,65	74,46	73,98	73,82	73,68	73,53	73,36
QUOTE PROGETTO	88,89	88,11	87,32	86,54	85,76	84,98	84,46	84,24	83,77	82,96	81,83	80,63	79,43	78,23	77,03	75,83	75,32	75,00	74,89	75,00
ETTOMETRICHE	0					1					2					3				
ANDAMENTO PLANIMETRICO		A= 92,00 Sv= 44,55 Tau= −1,46 Dr= 0,43				Sv= 151,10 a=50,63 R= 190,00 1					A= 80,00 Sv= 33,68 Tau= 5,64 Dr= 0,25		L= 8,51	A= 50,00 Sv= 38,46 Tau= 18,83 Dr= 0,95		2 Sv= 30,32 a=29,70 R= 65,00	Tau= 30,00 Sv= 13,85 −6,78 Dr= 0,12		L= 17,09	
ANDAMENTO CIGLI SX	2,50%	2,50%	d=0,37%	6,65% 6,65%							6,65%	d=−0,49%	2,50% 2,50%	2,50%	d=0,99% d=0,99%	7,00% 7,00%		7,00% 2,50%	2,50%	2,50%
ANDAMENTO CIGLI DX	−2,50%	2,50%	d=−0,37%	−6,65% −6,65%							−6,65%	d=0,49%	−2,50% −2,50%	−2,50%		−7,00% −7,00%		−7,00%	2,50% −2,50%	−2,50%

PROFILO LONG. RAMPA 3 – Scala 1:1000

LIVELLETTE			
DIFF. DI QUOTA / DISTANZA / PENDENZA	h = −0,60 L = 30,00 i = −2,00%	h = 0,70 L = 38,77 i = 1,80%	h = 0,89 L = 17,72 i = 5,00%

R	900,00	R	1000,00
T	17,10	T	16,00
Fr	0,16	Fr	0,13
Pr	30,00	Pr	68,77
Qt	74,40	Qt	75,10

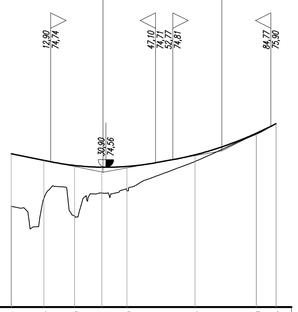

SCALA QUOTE 1:100
SCALA DISTANZE 1:1000

Q.RIF. 70,00

NUMERO SEZIONI	1	2	3	4	5	6	7	8
DISTANZE PARZIALI		10,65	10,02	8,91	8,17	22,24	20,00	6,49
DISTANZE PROGRESSIVE	0,00	10,65	20,67	29,58	37,76	60,00	80,00	86,49
QUOTE TERRENO	73,29	73,54	72,98	73,72	73,79	74,75	75,64	75,98
QUOTE PROGETTO	75,00	74,79	74,62	74,56	74,59	74,94	75,66	75,98
ETTOMETRICHE	0							
ANDAMENTO PLANIMETRICO		L= 10,61	Sv= 31,88 a=40,60 R= 50,00 1		A= 34,00 Sv= 23,12 Tau= 14,72 Dr= 0,44		L= 20,87	
ANDAMENTO CIGLI SX	2,50%	2,50%	d=1,20%	7,00%	7,00%	d=−0,78%	2,50% 2,50%	
ANDAMENTO CIGLI DX	−2,50%		d=−1,20% −2,50%	−7,00%	−7,00%	d=0,78%	−2,50% −2,50%	

anas

Direzione Progettazione e Realizzazione Lavori

AUTOSTRADA A2 MEDITERRANEA ADEGUAMENTO FUNZIONALE SVINCOLO DI EBOLI AL km 30+000 E SISTEMAZIONE VIABILITA' LOCALE ESISTENTE

PROGETTO DEFINITIVO

COD. UC 16

PROGETTAZIONE: R.T.I.: PROGIN S.p.A. (capogruppo mandataria)
CREW Cremonesi Workshop S.r.l - ART Risorse Ambiente Territorio S.r.l
ECOPLAME S.r.l. - InArPRO S.r.l.

RESPONSABILE INTEGRAZIONE PRESTAZIONI SPECIALISTICHE:
Dott. Ing. Antonio GRIMALDI (Progin S.p.A.)
GRIMALDI ANTONIO
24.01.2022 16:21:26
GMT+01:00

IL GEOLOGO:
Dott. Geol. Giovanni CARRA (ART Ambiente Risorse e Terriotrio S.r.l.)

IL COORDINATORE PER LA SICUREZZA IN FASE DI PROGETTAZIONE:
Dott. Ing. Michele Curiale (Progin S.p.A.)

VISTO: IL RESPONSABILE DEL PROCEDIMENTO:
Dott. Ing. Antonio CITARELLA

PROTOCOLLO | DATA _____20___

CAPOGRUPPO MANDATARIA:
PROGETTAZIONE MANDI INFRASTRUTTURE PROGIN S.p.A.
Direttore Tecnico:
Dott. Ing. Paolo IORIO
IORIO PAOLO
24.01.2022
14:21:22
GMT+01:00

MANDANTI:
CREW
Direttore Tecnico:
Dott. Arch. Claudio TURRINI

art
Direttore Tecnico:
Dott. Ing. Ivo FRESIA

ECOPLAME ambiente e paesaggio
Direttore Tecnico:
Dott. Arch. Pasquale Pisano

InArPRO INGEGNERIA ARCHITETTURA
Direttore Tecnico:
Dott. Ing. Massimo T. DE IORIO

PROGETTO STRADALE - INTERSEZIONI E SVINCOLI
PROFILI LONGITUDINALI
PROFILI LONGITUDINALI RAMPE E ROTATORIA R2

CODICE PROGETTO	NOME FILE	REVISIONE	SCALA:
DP UC 16 D20	T00PS00TRAFP02B.dwg CODICE ELAB. T00PS00TRAFP02	B	1:1000

REV.	DESCRIZIONE	DATA	REDATTO	VERIFICATO	APPROVATO
B	EMISSIONE	NOVEMBRE 2021	MARINO	VELOTTA	IORIO
A	EMISSIONE	MAGGIO 2020	ALLEGRETTI	VELOTTA	IORIO