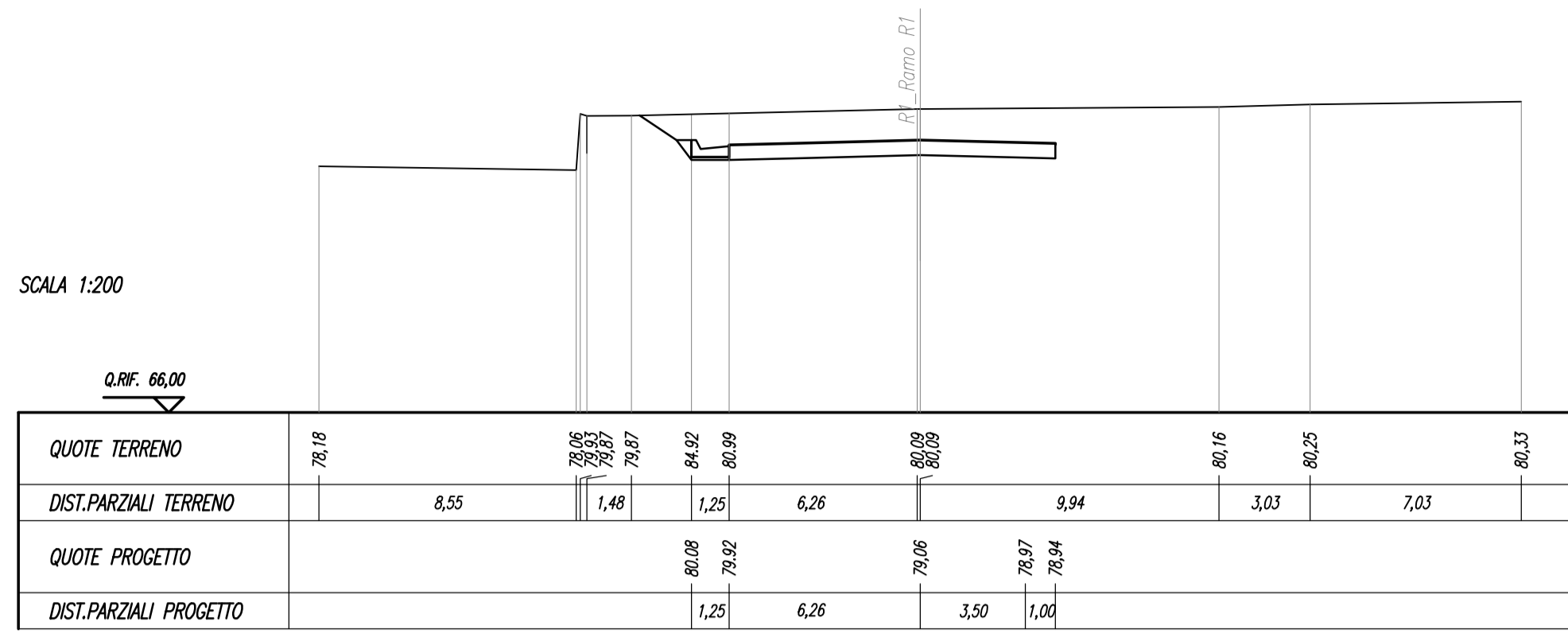


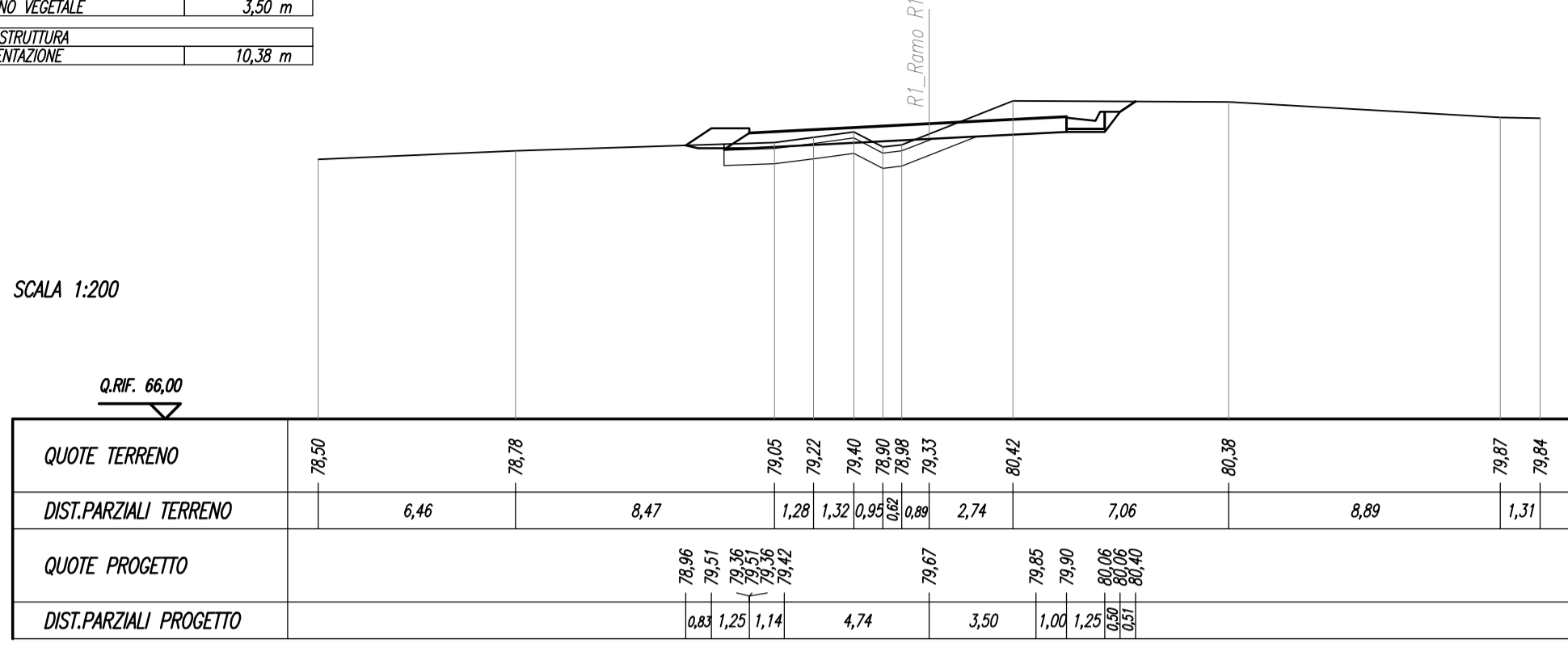
SCAVI E BONIFICHE	
STERRO	18,16 mq
SOPRASTRUTTURA	
PAVIMENTAZIONE	9,81 m

SEZIONE N. : 1  
Q. PROGETTO : 79,06  
DIST.PROG. : 0,00



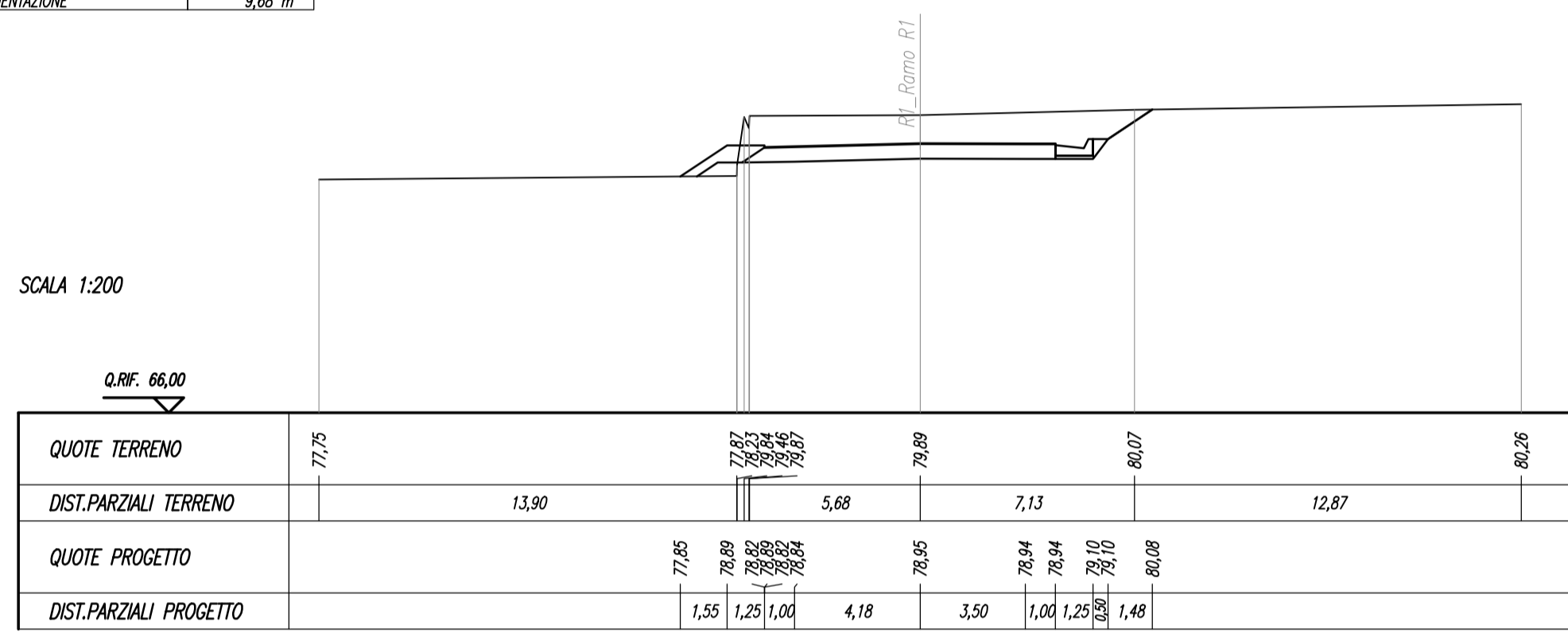
SCAVI E BONIFICHE	
STERRO	6,51 mq
SCOPPIO	1,89 m
BONIFICA	3,83 mq
DEMOLIZIONE STRADA ESIST	15,44 m
RILEVATI	
TERRENO	4,73 mq
TERRENO VEGETALE	3,50 m
SOPRASTRUTTURA	
PAVIMENTAZIONE	10,38 m

SEZIONE N. : 5  
Q. PROGETTO : 79,67  
DIST.PROG. : 80,00



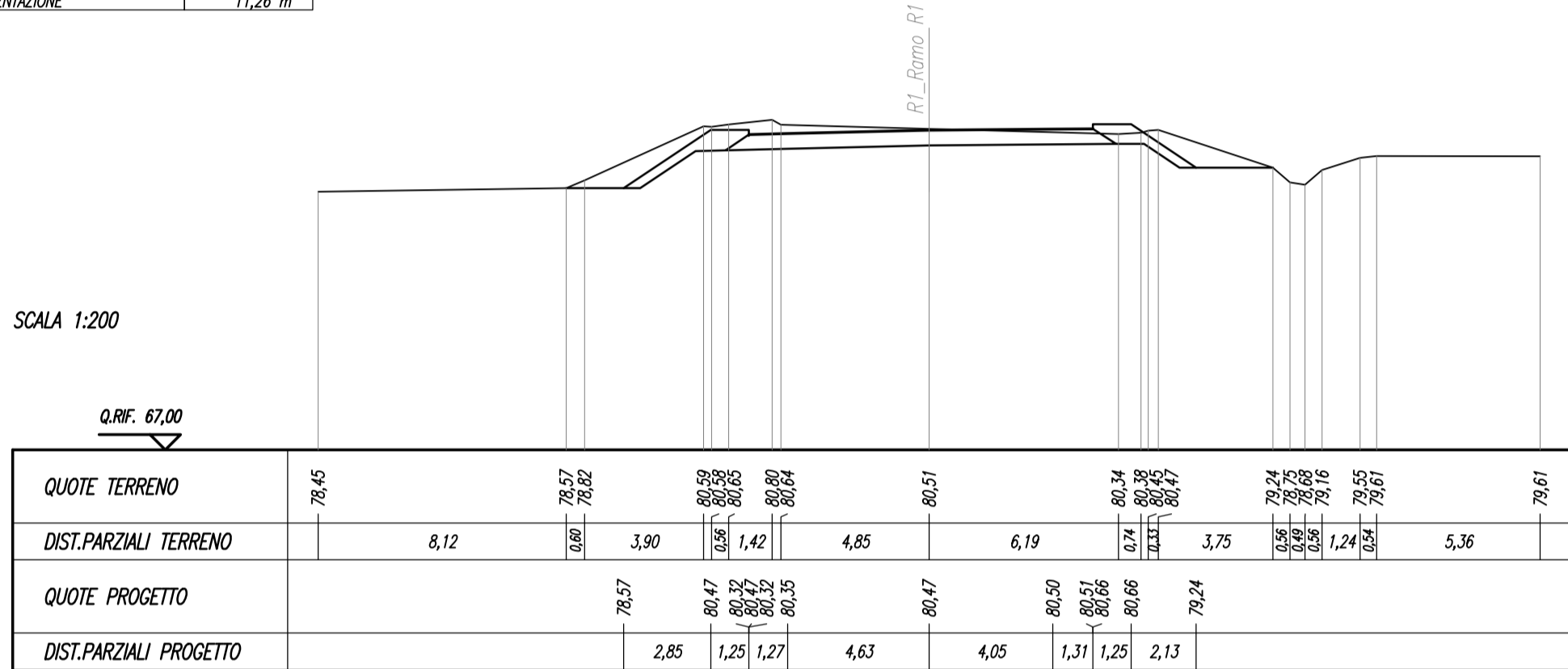
SCAVI E BONIFICHE	
STERRO	19,05 mq
RILEVATI	
TERRENO VEGETALE	0,45 mq
SOPRASTRUTTURA	
PAVIMENTAZIONE	5,42 m

SEZIONE N. : 2  
Q. PROGETTO : 78,95  
DIST.PROG. : 20,00



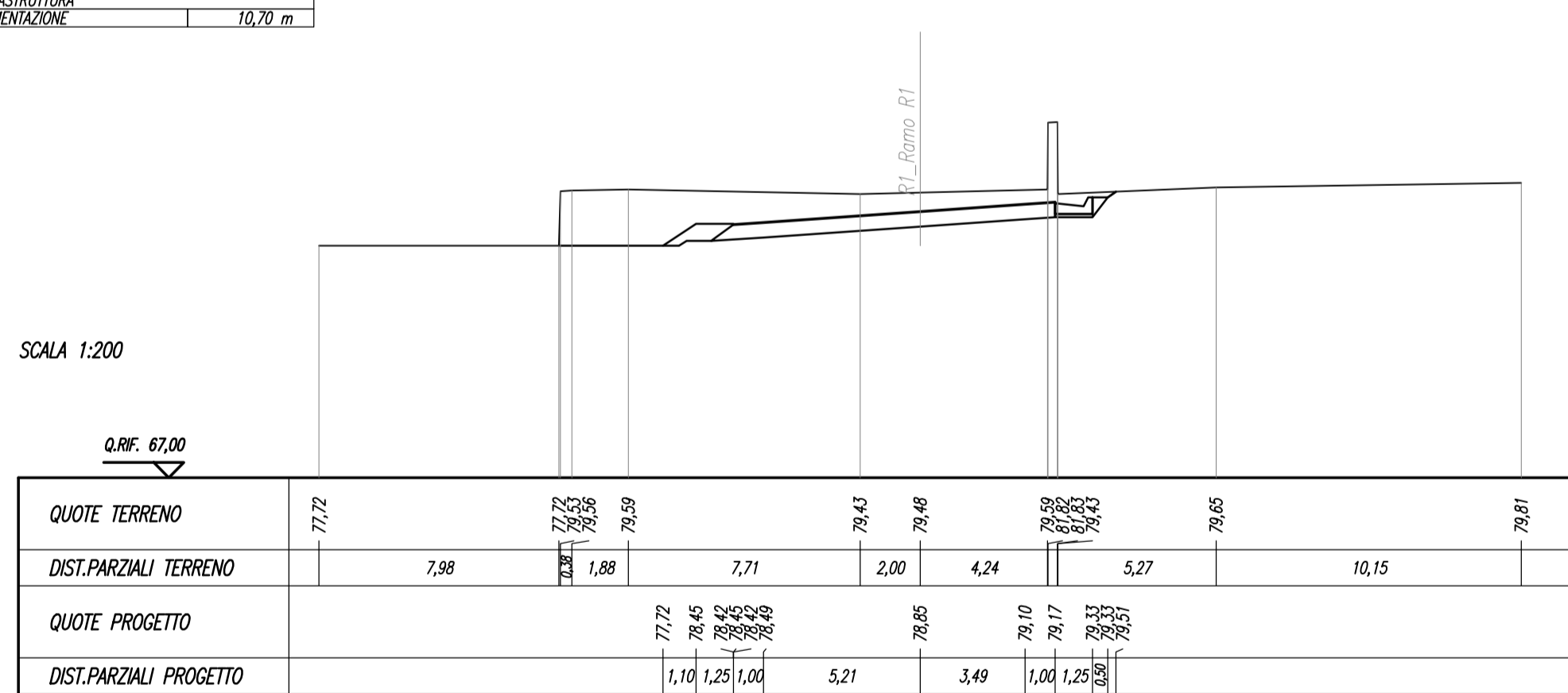
SCAVI E BONIFICHE	
STERRO	13,97 mq
DEMOLIZIONE STRADA ESIST	11,03 m
RILEVATI	
TERRENO VEGETALE	8,79 m
SOPRASTRUTTURA	
PAVIMENTAZIONE	11,26 m

SEZIONE N. : 6  
Q. PROGETTO : 80,47  
DIST.PROG. : 100,00



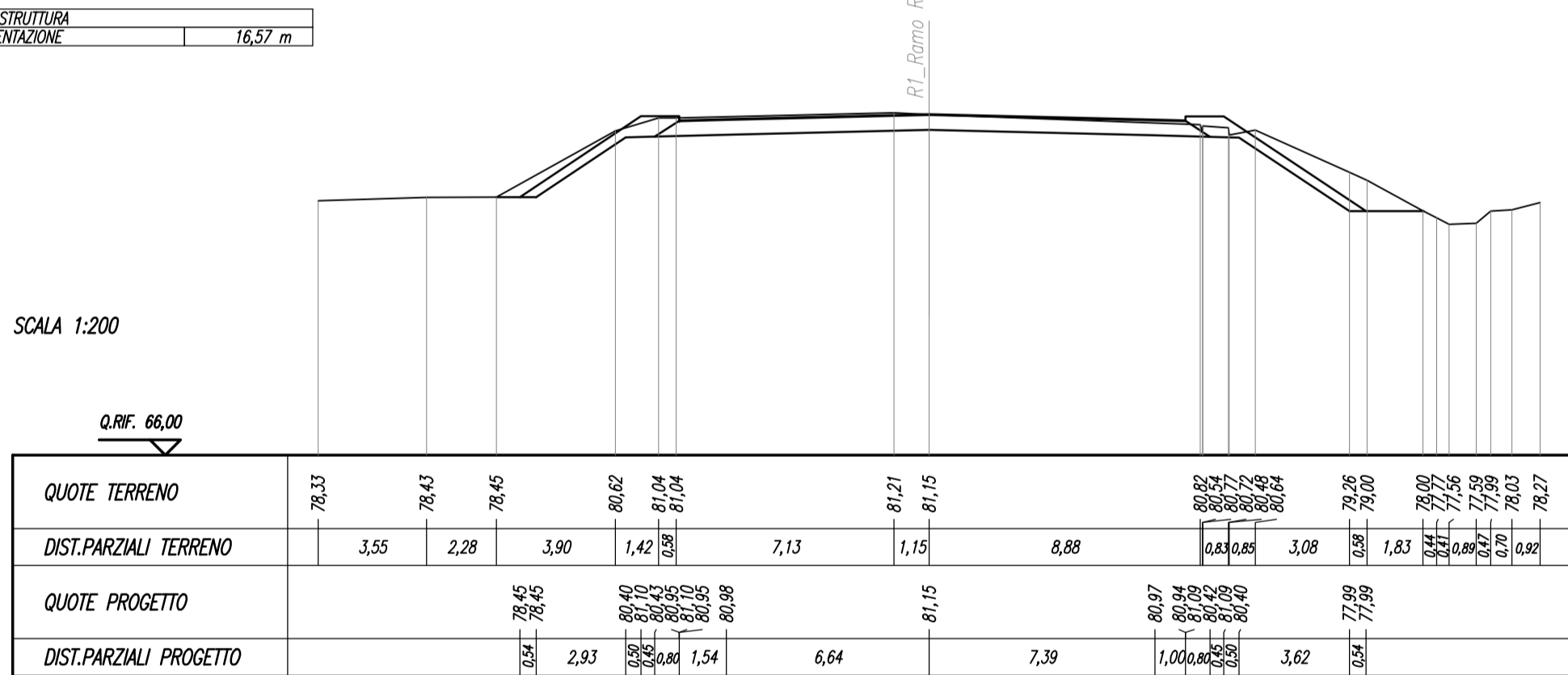
SCAVI E BONIFICHE	
STERRO	25,28 mq
RILEVATI	
TERRENO VEGETALE	3,43 m
SOPRASTRUTTURA	
PAVIMENTAZIONE	10,70 m

SEZIONE N. : 3  
Q. PROGETTO : 78,85  
DIST.PROG. : 40,00



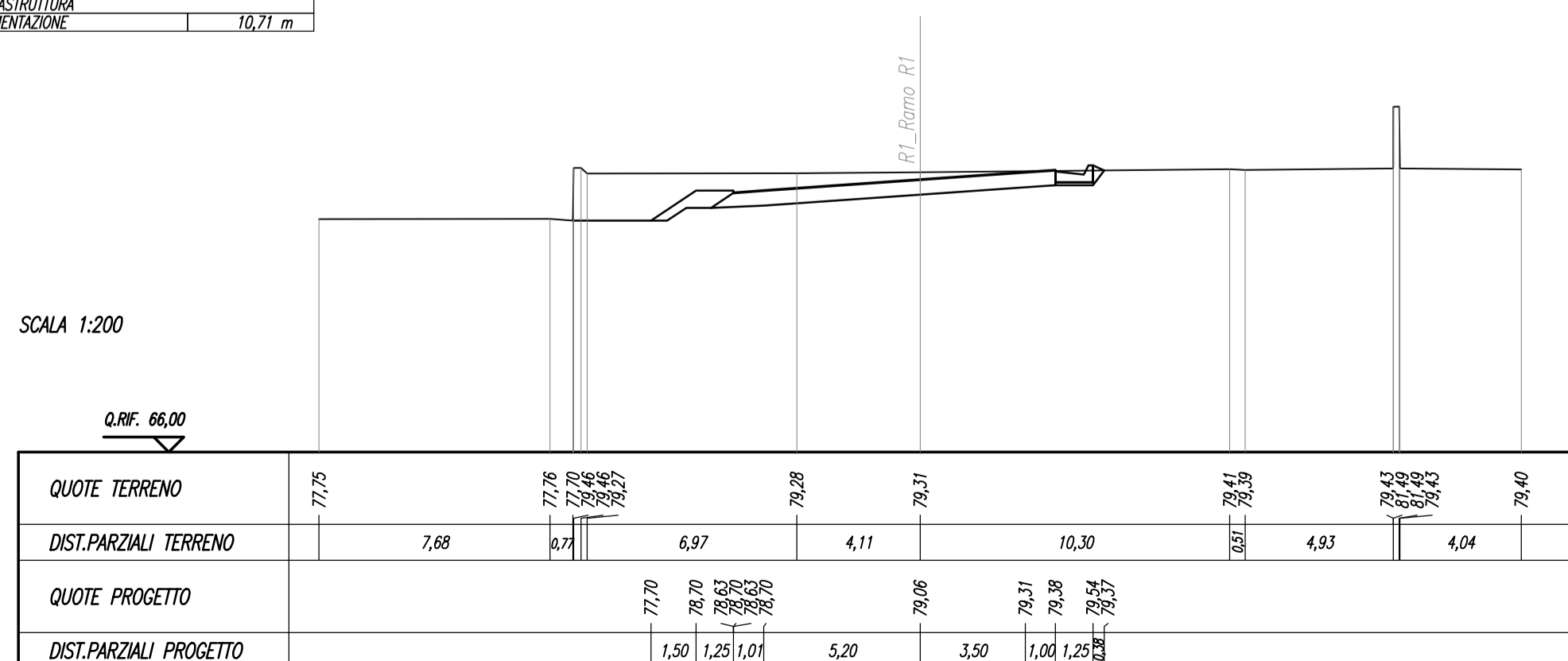
SCAVI E BONIFICHE	
STERRO	10,96 mq
DEMOLIZIONE STRADA ESIST	16,89 m
RILEVATI	
TERRENO VEGETALE	22,94 m
SOPRASTRUTTURA	
PAVIMENTAZIONE	16,57 m

SEZIONE N. : 7  
Q. PROGETTO : 81,15  
DIST.PROG. : 117,11



SCAVI E BONIFICHE	
STERRO	16,91 mq
RILEVATI	
TERRENO VEGETALE	3,53 m
SOPRASTRUTTURA	
PAVIMENTAZIONE	10,71 m

SEZIONE N. : 4  
Q. PROGETTO : 79,06  
DIST.PROG. : 60,00





**Direzione Progettazione e Realizzazione Lavori**

**AUTOSTRADA A2 MEDITERRANEA**  
**ADEGUAMENTO FUNZIONALE SVINCOLO DI EBOLI**  
**AL km 30+000 E SISTEMAZIONE VIABILITA' LOCALE**  
**ESISTENTE**

COD. UC 16

**PROGETTO DEFINITIVO**

PROGETTAZIONE: R.T.I.: PROGIN S.p.A. (capogruppo mandataria)  
 CREW Cremonesi Workshop S.r.l - ART Risorse Ambiente Territorio S.r.l  
 ECOPLAME S.r.l - InArPRO S.r.l.

<b>RESPONSABILE INTEGRAZIONE PRESTAZIONI SPECIALISTICHE:</b> Dott. Ing. Antonio GRIMALDI (Progin S.p.A.)	<b>CAPOGRUPPO MANDATARIA:</b> PROGETTAZIONE INFRASTRUTTURE <b>PROGIN S.p.A.</b> MANDANTI:
<b>IL GEOLOGO:</b> Dott. Geol. Giovanni CARRA (ART Ambiente Risorse e Terriotrio S.r.l.)	Direttore Tecnico: Dott. Ing. Paolo IORIO
<b>IL COORDINATORE PER LA SICUREZZA IN FASE DI PROGETTAZIONE:</b> Dott. Ing. Michele Curiale (Progin S.p.A.)	MANDANTI: <b>CREW</b> Gruppo Innovare Milano Studio Italiano Direttore Tecnico: Dott. Arch. Claudio TURRINI
<b>VISTO: IL RESPONSABILE DEL PROCEDIMENTO:</b> Dott. Ing. Antonio CITARELLA	<b>art</b> Direttore Tecnico: Dott. Ing. Ivo FRESIA
<b>PROTOCOLLO</b> _____ <b>DATA</b> _____ 20__	<b>ECOPLAME</b> ambiente e paesaggio Direttore Tecnico: Dott. Arch. Pasquale Pisano
<b>PROGETTO STRADALE - INTERSEZIONI E SVINCOLI</b> <b>SEZIONI TRASVERSALI</b> <b>SEZIONI TRASVERSALI - RAMPA R1</b>	
<b>CODICE PROGETTO:</b> DP UC 16 D20	<b>NOME FILE:</b> T00PS00TRAS202B.dwg
<b>CODICE ELAB.:</b> T00PS00TRA SZ02	<b>REVISIONE:</b> B
<b>SCALA:</b> 1:200	

REV.	DESCRIZIONE	DATA	REDATTO	VERIFICATO	APPROVATO
B	EMISSIONE	NOVEMBRE 2021	ALLEGRETTI	VELOTTA	IORIO
A	EMISSIONE	MAGGIO 2020	ALLEGRETTI	VELOTTA	IORIO