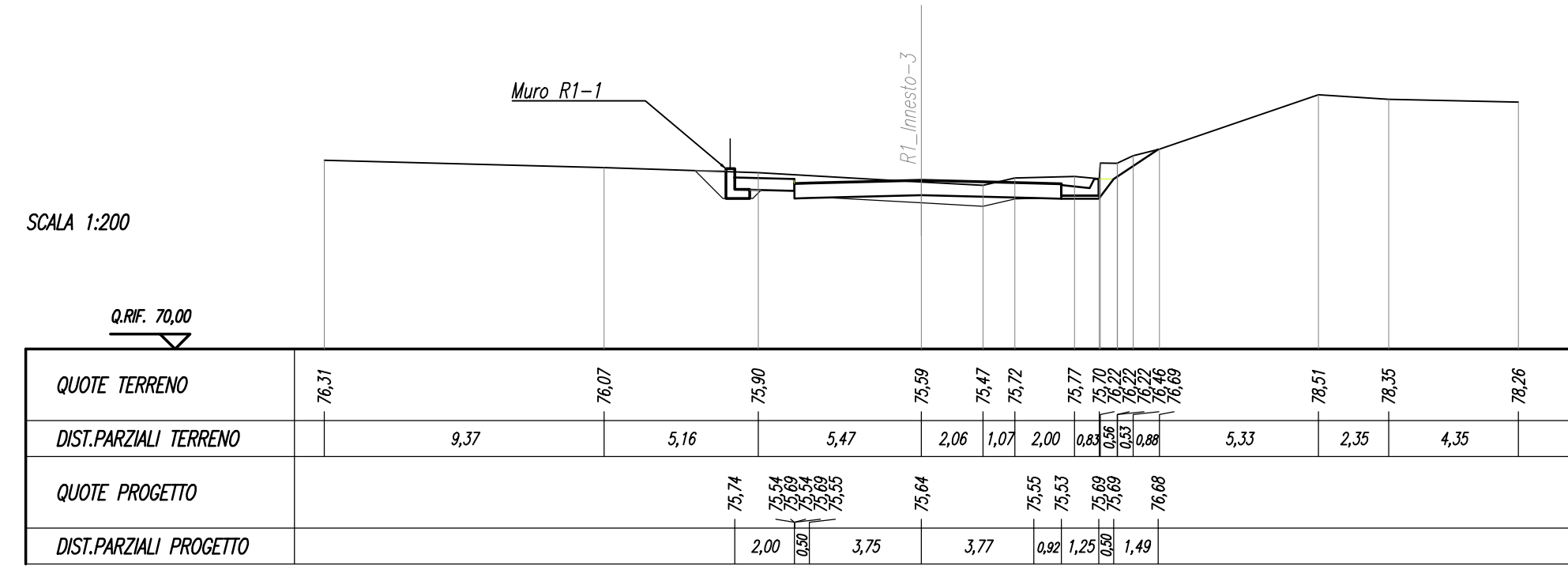


SCHE E BONIFICHE	
STERRO	7,98 mq
BONIFICA	1,20 mq
RILEVATI	
TERRENO	1,20 mq
TERRENO VEGETALE	2,44 m
SOVRASTRUTTURA	
PAVIMENTAZIONE	8,94 m
MARCHIPIEDE	2,00 m
LAVORAZIONI MURI	
CALCESTRUZZO MURO	0,45 mq
SCALO MURO	1,00 mq
RINVERSO MURO	0,59 mq

SEZIONE N. : 1
Q. PROGETTO : 75,64
DIST.PROG. : 0,00

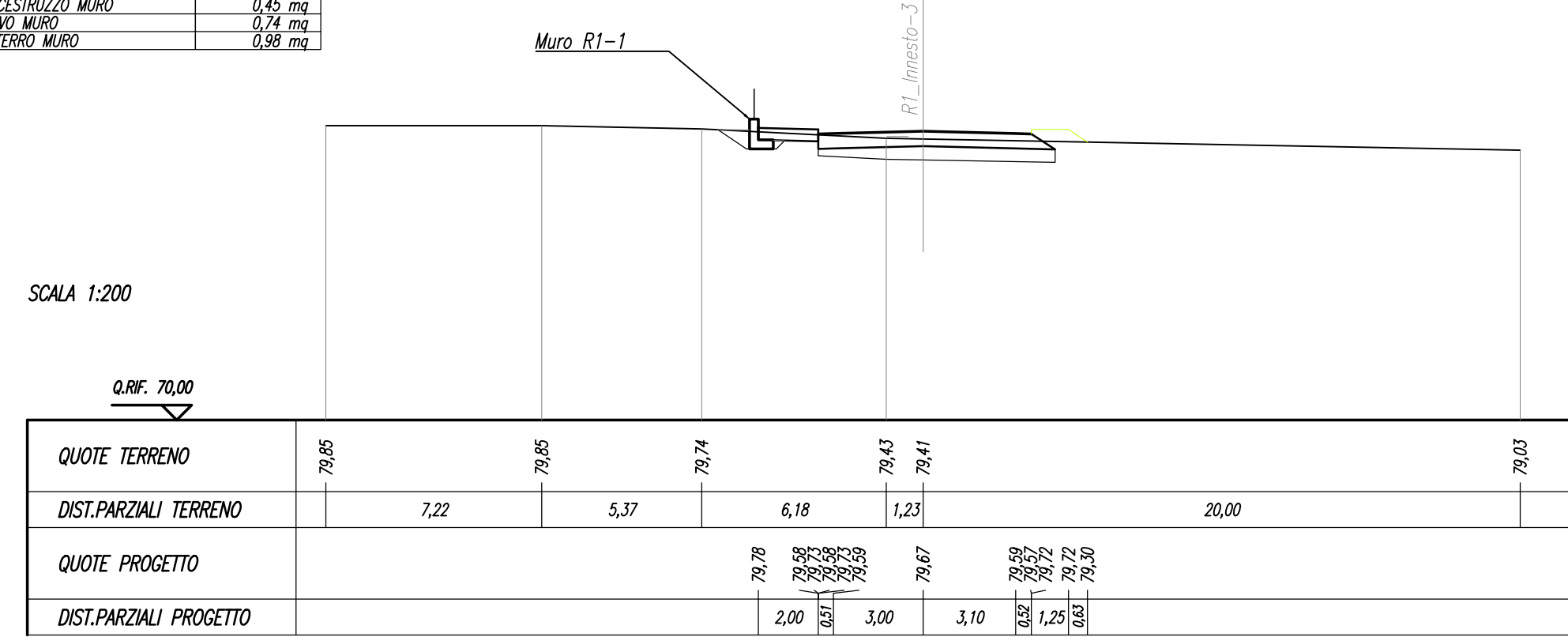


SCALA 1:200

QUOTE TERRENO	76,31	76,07	76,00	76,59	76,47	76,72	76,77	76,72	76,68	76,51	76,15	76,26
DIST.PARZIALI TERRENO		9,37	5,16	5,47	2,06	1,07	2,00	0,84	0,88	5,33	2,35	4,35
QUOTE PROGETTO			75,74	75,50	75,50	75,50	75,50	75,50	75,50			
DIST.PARZIALI PROGETTO			2,00	3,75	3,77		1,25	1,49				

SCHE E BONIFICHE	
STERRO	2,76 mq
BONIFICA	3,23 mq
RILEVATI	
TERRENO	2,83 mq
TERRENO VEGETALE	2,31 m
SOVRASTRUTTURA	
PAVIMENTAZIONE	7,14 m
MARCHIPIEDE	2,00 m
LAVORAZIONI MURI	
CALCESTRUZZO MURO	0,45 mq
SCALO MURO	0,74 mq
RINVERSO MURO	0,86 mq

SEZIONE N. : 4
Q. PROGETTO : 79,67
DIST.PROG. : 00,00

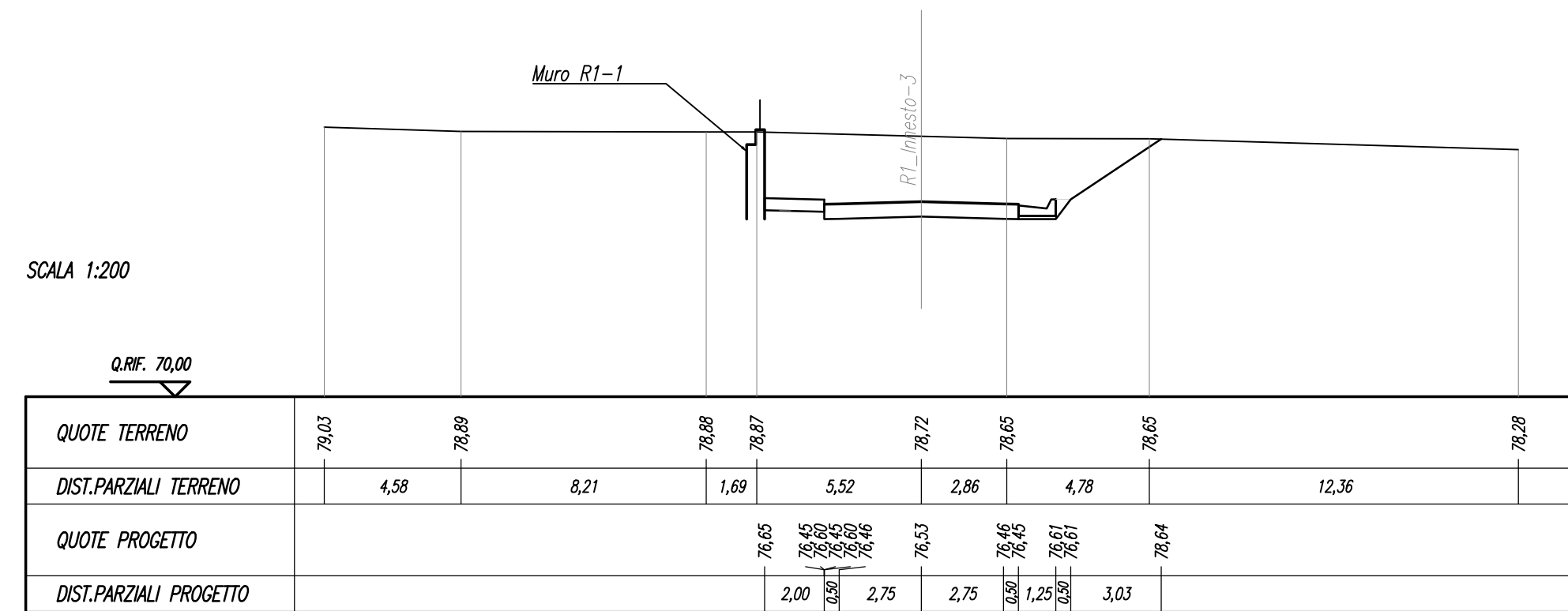


SCALA 1:200

QUOTE TERRENO	79,85	79,85	79,74	79,43	79,41	79,01
DIST.PARZIALI TERRENO		7,22	5,37	6,18	1,23	20,00
QUOTE PROGETTO			79,78	79,58	79,58	79,58
DIST.PARZIALI PROGETTO			2,00	3,00	3,10	

SCHE E BONIFICHE	
STERRO	30,70 mq
RILEVATI	
TERRENO VEGETALE	4,30 m
SOVRASTRUTTURA	
PAVIMENTAZIONE	6,50 m
MARCHIPIEDE	2,00 m

SEZIONE N. : 2
Q. PROGETTO : 76,53
DIST.PROG. : 20,00

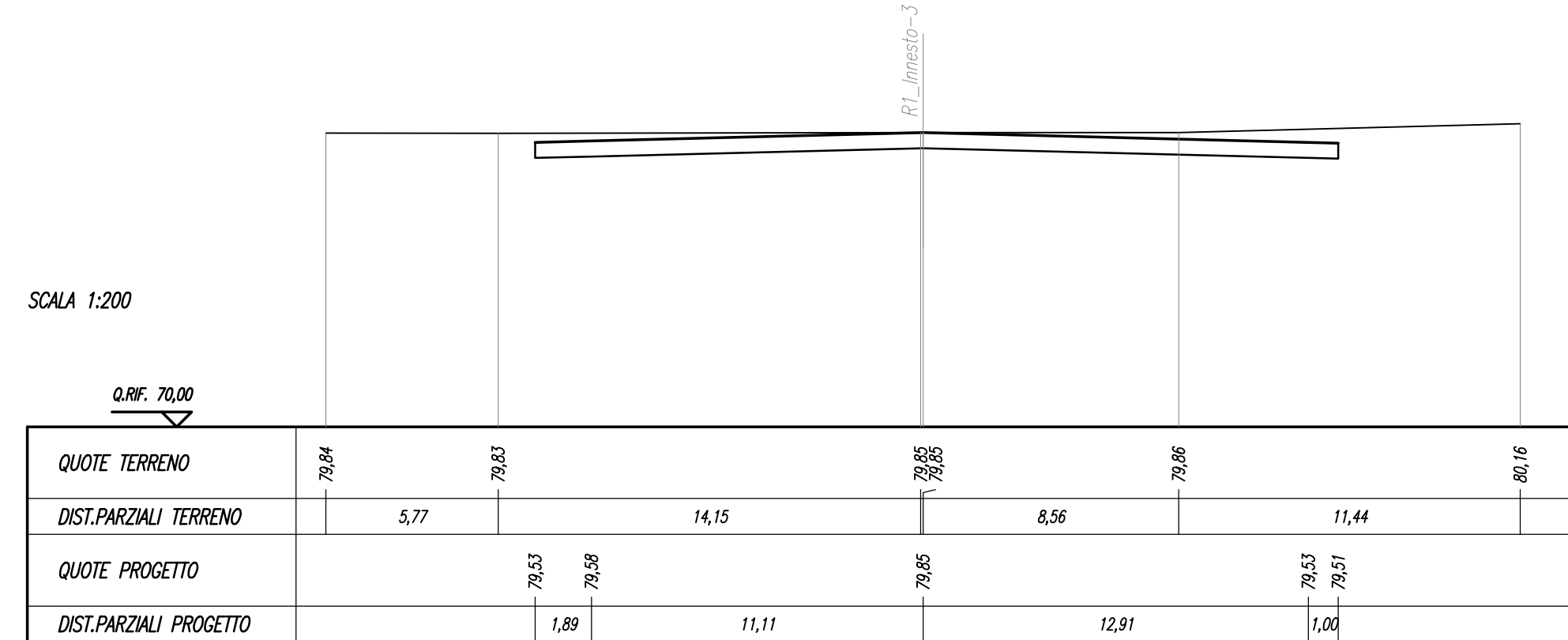


SCALA 1:200

QUOTE TERRENO	79,03	78,89	78,88	78,87	78,72	78,65	78,65	78,28
DIST.PARZIALI TERRENO		4,58	8,21	1,69	5,52	2,86	4,78	12,36
QUOTE PROGETTO			76,65	76,65	76,65	76,65	76,65	
DIST.PARZIALI PROGETTO			2,00	2,75	2,75	3,03		

SCHE E BONIFICHE	
STERRO	18,66 mq
SOVRASTRUTTURA	
PAVIMENTAZIONE	26,91 m

SEZIONE N. : 5
Q. PROGETTO : 79,85
DIST.PROG. : 00,33

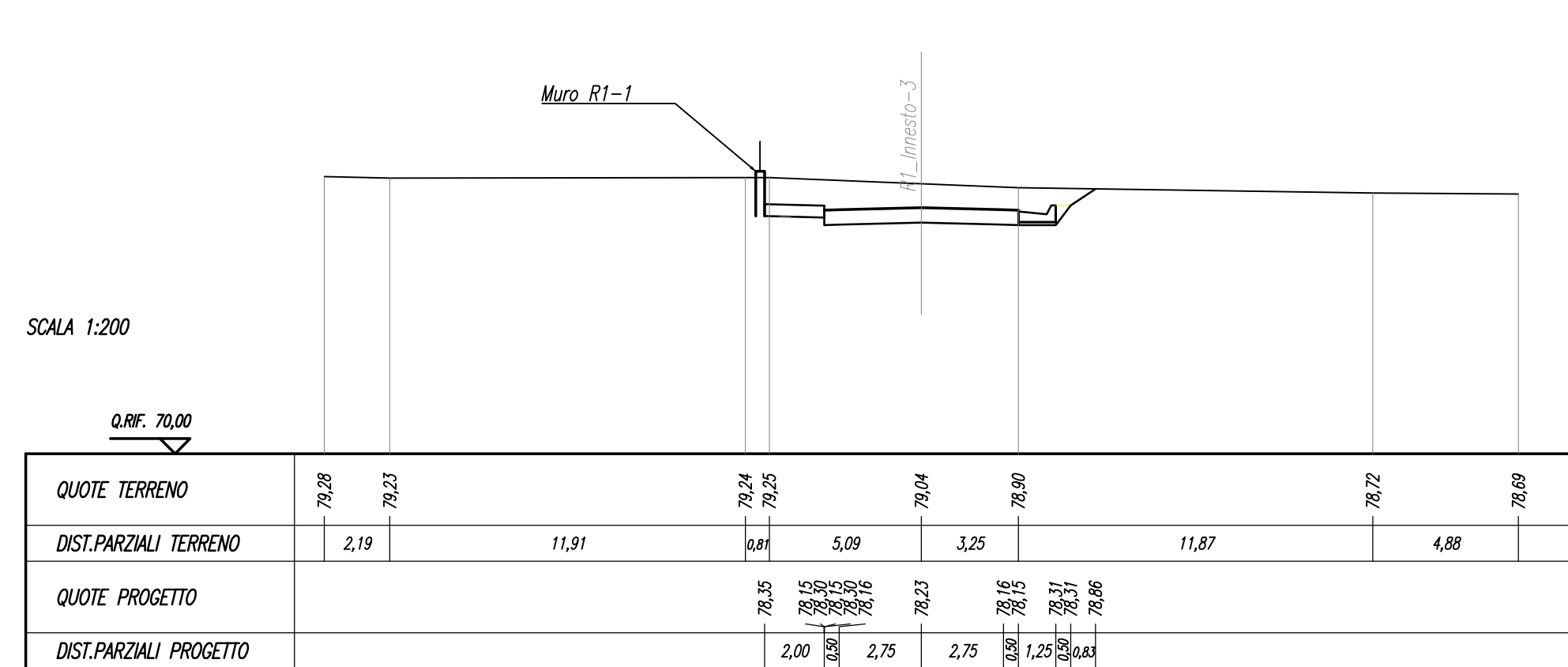


SCALA 1:200

QUOTE TERRENO	79,84	79,83	79,85	79,85	79,86	80,16
DIST.PARZIALI TERRENO		5,77	14,15	8,56	11,44	
QUOTE PROGETTO		79,53	79,58	79,85	79,53	79,51
DIST.PARZIALI PROGETTO		1,89	11,11	12,91	1,00	

SCHE E BONIFICHE	
STERRO	13,80 mq
RILEVATI	
TERRENO VEGETALE	1,65 m
SOVRASTRUTTURA	
PAVIMENTAZIONE	6,50 m
MARCHIPIEDE	2,00 m

SEZIONE N. : 3
Q. PROGETTO : 78,23
DIST.PROG. : 40,00



SCALA 1:200

QUOTE TERRENO	79,28	79,23	79,24	79,25	79,04	78,90	78,72	78,69
DIST.PARZIALI TERRENO		2,19	11,91	0,81	5,09	3,25	11,87	4,88
QUOTE PROGETTO			78,85	78,85	78,23	78,15	78,17	78,28
DIST.PARZIALI PROGETTO			2,00	2,75	2,75	1,25	0,81	



Direzione Progettazione e Realizzazione Lavori

**AUTOSTRADA A2 MEDITERRANEA
ADEGUAMENTO FUNZIONALE SVINCOLO DI EBOLI
AL km 30+000 E SISTEMAZIONE VIABILITA' LOCALE
ESISTENTE**

PROGETTO DEFINITIVO cod. UC 16

PROGETTAZIONE: R.T.I.: PROGIN S.p.A. (capogruppo mandataria)
CREW Cremonesi Workshop S.r.l - ART Risorse Ambiente Territorio S.r.l
ECOPLAME S.r.l. - InArPRO S.r.l.

RESPONSABILE INTEGRAZIONE PRESTAZIONI SPECIALISTICHE: Dott. Ing. Antonio GRIMALDI (Progin S.p.A.)	CAPOGRUPPO MANDATARIA: PROGIN S.p.A. Direttore Tecnico: Dott. Ing. Paolo IORIO
IL GEOLOGO: Dott. Geol. Giovanni CARRA (ART Ambiente Risorse e Territorio S.r.l.)	MANDANTI: CREW Cremonesi Workshop S.r.l. art Direttore Tecnico: Dott. Arch. Claudio TURRINI
IL COORDINATORE PER LA SICUREZZA IN FASE DI PROGETTAZIONE: Dott. Ing. Michele Curiale (Progin S.p.A.)	InArPRO Direttore Tecnico: Dott. Ing. Ivo FRESIA
VISTO: IL RESPONSABILE DEL PROCEDIMENTO: Dott. Ing. Antonio CITARELLA	ECOPLAME Direttore Tecnico: Dott. Arch. Pasquale Pisano
PROTOCOLLO	DATA _____ 20__

**PROGETTO STRADALE - INTERSEZIONI E SVINCOLI
SEZIONI TRASVERSALI
SEZIONI TRASVERSALI - INNESTO 3 ROTATORIA 1**

CODICE PROGETTO	NOME FILE	REVISIONE	SCALA:
DP UC 16 D20	TOOPSO0TRASZ05B.dwg	B	1:200
CODICE ELAB.	T00P S00 T R A S Z 0 5		
B	EMISSIONE	NOVEMBRE 2021	ALLEGRETTI VELOTTA IORIO
A	EMISSIONE	MAGGIO 2020	ALLEGRETTI VELOTTA IORIO
REV.	DESCRIZIONE	DATA	REDATTO VERIFICATO APPROVATO