SEZIONE N. : 1
Q. PROGETTO : 80.29
DIST.PROG. : 0.000

SCAVI E BONIFICHE	
STERRO	7.86 mq
SCOTICO	1.18 m
BONIFICA	1.57 mq
DEMOLIZIONE STRADA ESIST	3.60 m
RILEVATI	
RILEVATO	2.21 mq
TERRENO VEGETALE	0.15 m
SOVRASTRUTTURA	
PAVIMENTAZIONE	9.64 m
MARCIAPIEDE	2.00 m
LAVORAZIONI MURI	
CALCESTRUZZO MURO	0.45 mq
SCAVO MURO	2.70 mq
RINTERRO MURO	0.51 mq

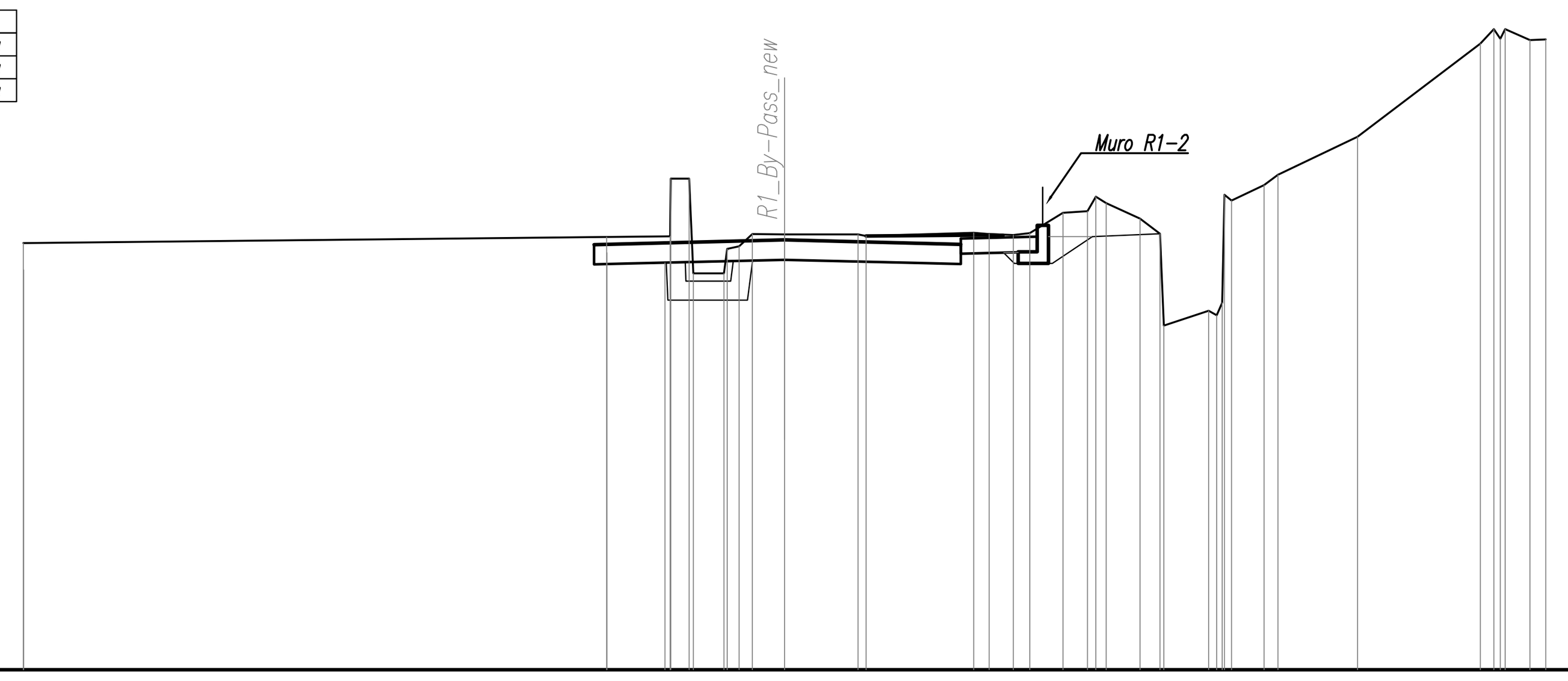

SCALA 1:200

Q.RIF. 69.00

QUOTE TERRENO	80.21 79.51 80.37 79.96 79.69 80.39 81.90 81.90 79.41 80.06 80.12 80.45 80.44 80.40 80.48 80.44 80.42 80.47 81.00 81.05 81.43 81.26 80.85 80.45 78.04 78.43 78.31 78.64 81.48 81.33 81.73 82.00 83.00 85.45 85.83 85.58 85.83 85.54 85.56
DIST.PARZIALI TERRENO	15.32 1.53 0.48 0.81 0.34 0.85 1.93 2.83 0.41 0.64 0.43 0.87 0.64 0.89 0.53 1.17 0.85 0.36 2.09 3.23 0.36 0.65 0.41
QUOTE PROGETTO	80.17 80.19 80.29 80.20 80.18 80.33 80.18 80.33 80.38
DIST.PARZIALI PROGETTO	1.00 4.00 3.63 1.00 2.00

SEZIONE N. : 2
Q. PROGETTO : 79.85
DIST.PROG. : 20.000

SCAVI E BONIFICHE	
STERRO	17.51 mq
DEMOLIZIONE STRADA ESIST	4.42 m
RILEVATI	
TERRENO VEGETALE	0.30 m
SOVRASTRUTTURA	
PAVIMENTAZIONE	10.01 m
MARCIAPIEDE	2.00 m

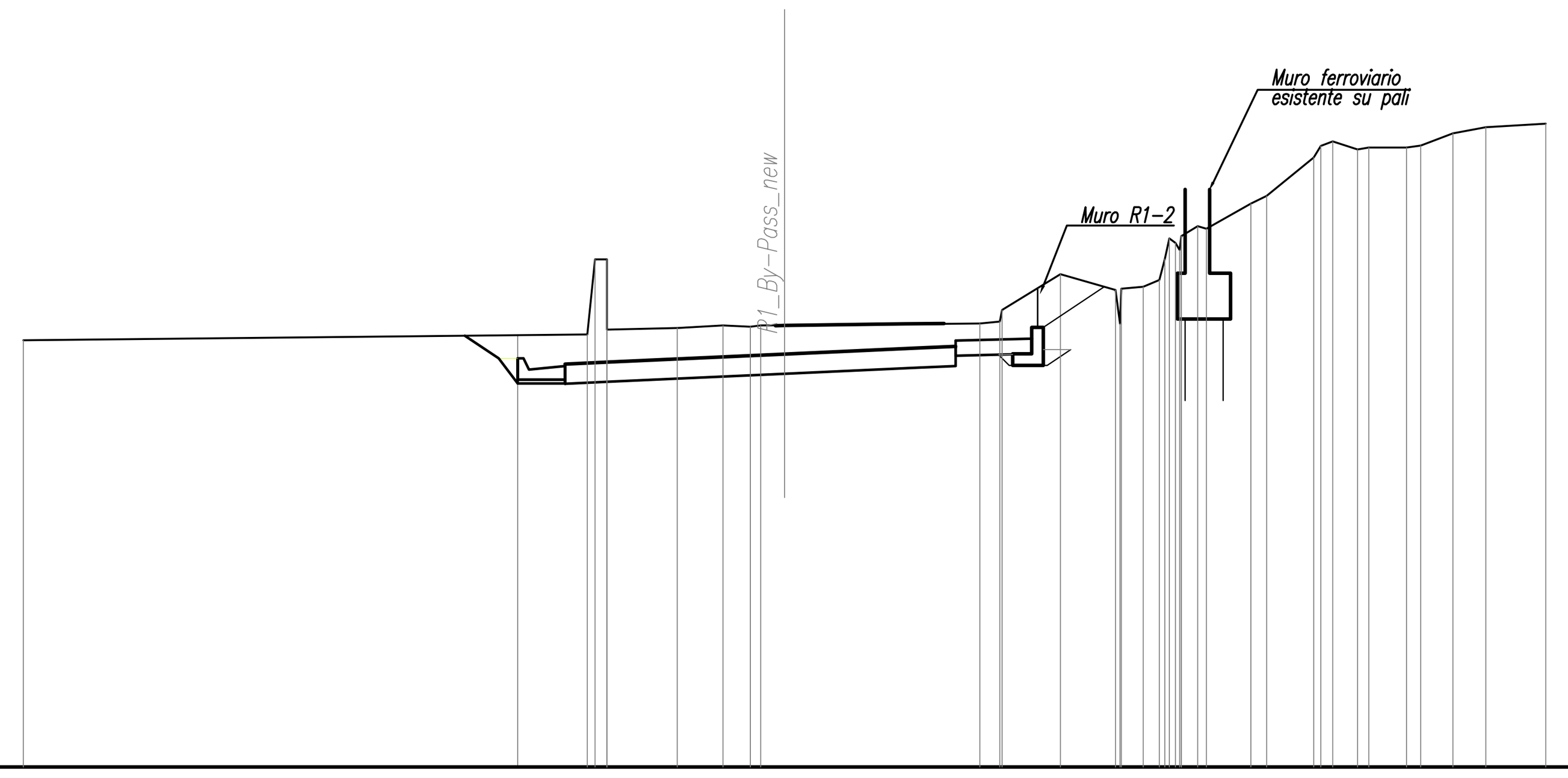

SCALA 1:200

Q.RIF. 69.00

QUOTE TERRENO	80.34 80.36 82.33 82.33 80.49 80.53 80.60 80.56 80.60 80.60 80.64 80.70 81.00 81.94 81.53 80.64 81.57 81.61 81.79 82.34 82.89 82.77 82.58 82.94 83.20 83.13 83.80 84.00 85.01 85.32 85.43 85.22 85.27 85.27 85.32 85.65 85.81 85.90
DIST.PARZIALI TERRENO	1.68 1.84 1.20 0.72 0.62 5.13 0.52 1.54 1.45 0.58 0.43 0.43 1.17 0.42 1.23 0.65 0.99 0.37 0.85 0.86 1.58
QUOTE PROGETTO	79.73 79.60 79.75 79.60 79.75 79.64 79.85 80.00 80.05 80.20 80.05 80.20 80.25
DIST.PARZIALI PROGETTO	1.25 1.00 4.51 3.50 1.00 2.00

SEZIONE N. : 3
Q. PROGETTO : 79.75
DIST.PROG. : 40.000

SCAVI E BONIFICHE	
STERRO	21.21 mq
DEMOLIZIONE STRADA ESIST	5.44 m
RILEVATI	
TERRENO VEGETALE	0.15 m
SOVRASTRUTTURA	
PAVIMENTAZIONE	9.99 m
MARCIAPIEDE	2.00 m

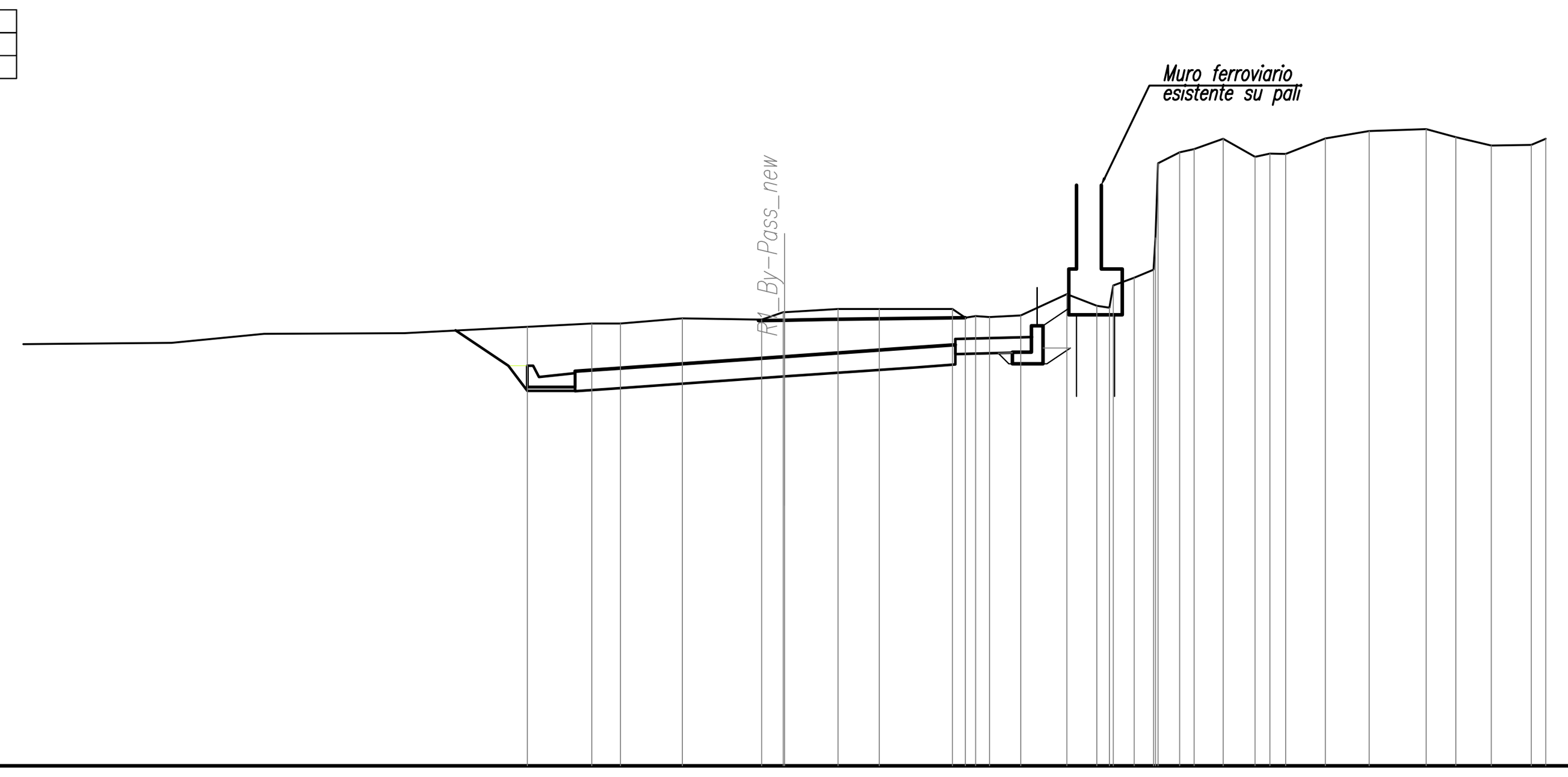

SCALA 1:200

Q.RIF. 69.00

QUOTE TERRENO	80.53 80.62 80.62 80.75 80.72 80.92 80.92 81.00 81.00 81.00 80.77 80.81 80.79 80.83 81.39 81.08 81.03 81.61 81.82 82.03 82.87 84.83 85.12 85.20 85.47 85.00 85.08 85.07 85.48 85.67 85.72 85.52 85.29 85.31 85.47
DIST.PARZIALI TERRENO	1.68 0.76 1.63 2.08 0.56 1.41 1.08 1.92 0.34 0.36 0.82 1.21 0.79 0.33 0.56 0.50 0.57 0.38 0.77 0.84 0.38 0.42 1.05 1.14 1.51 0.77 0.93 1.05 0.38
QUOTE PROGETTO	79.51 79.36 79.51 79.43 79.75 79.99 80.06 80.21 80.06 80.21 80.26
DIST.PARZIALI PROGETTO	1.25 1.00 4.50 3.49 1.00 2.00

SEZIONE N. : 4
Q. PROGETTO : 79.65
DIST.PROG. : 60.000

SCAVI E BONIFICHE	
STERRO	42.53 mq
DEMOLIZIONE STRADA ESIST	5.46 m
RILEVATI	
TERRENO VEGETALE	3.11 m
SOVRASTRUTTURA	
PAVIMENTAZIONE	9.39 m

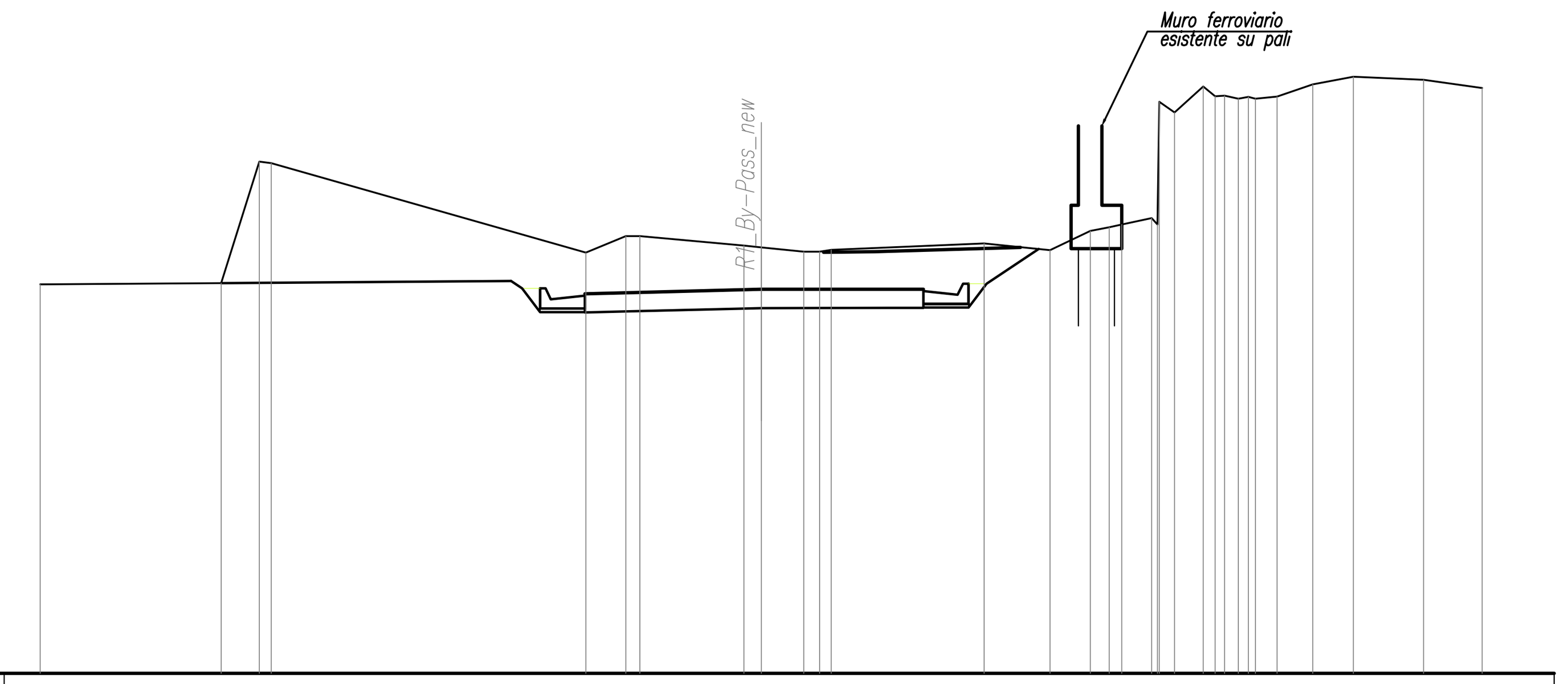

SCALA 1:200

Q.RIF. 69.00

QUOTE TERRENO	79.78 79.82 83.19 83.15 80.67 81.12 81.12 80.86 80.81 80.69 80.69 80.74 80.92 80.73 81.27 81.37 81.44 81.63 81.44 84.85 84.55 85.27 85.00 85.02 84.94 84.98 84.93 84.99 85.33 85.55 85.46 85.23
DIST.PARZIALI TERRENO	5.02 1.05 0.34 8.73 1.12 0.39 2.89 0.48 1.18 0.44 4.24 1.83 1.11 0.53 0.35 0.83 0.43 0.79 0.33 0.39 0.60 1.00 1.12 1.95 1.63
QUOTE PROGETTO	79.88 79.67 79.67 79.52 79.55 79.65 79.65 79.65 79.80 79.80 80.77
DIST.PARZIALI PROGETTO	0.50 1.25 1.00 3.89 3.50 1.00 1.25 0.50 1.45

SEZIONE N. : 5
Q. PROGETTO : 79.55
DIST.PROG. : 80.000

SCAVI E BONIFICHE	
STERRO	25.52 mq
DEMOLIZIONE STRADA ESIST	4.74 m
RILEVATI	
TERRENO VEGETALE	4.20 m
SOVRASTRUTTURA	
PAVIMENTAZIONE	9.00 m

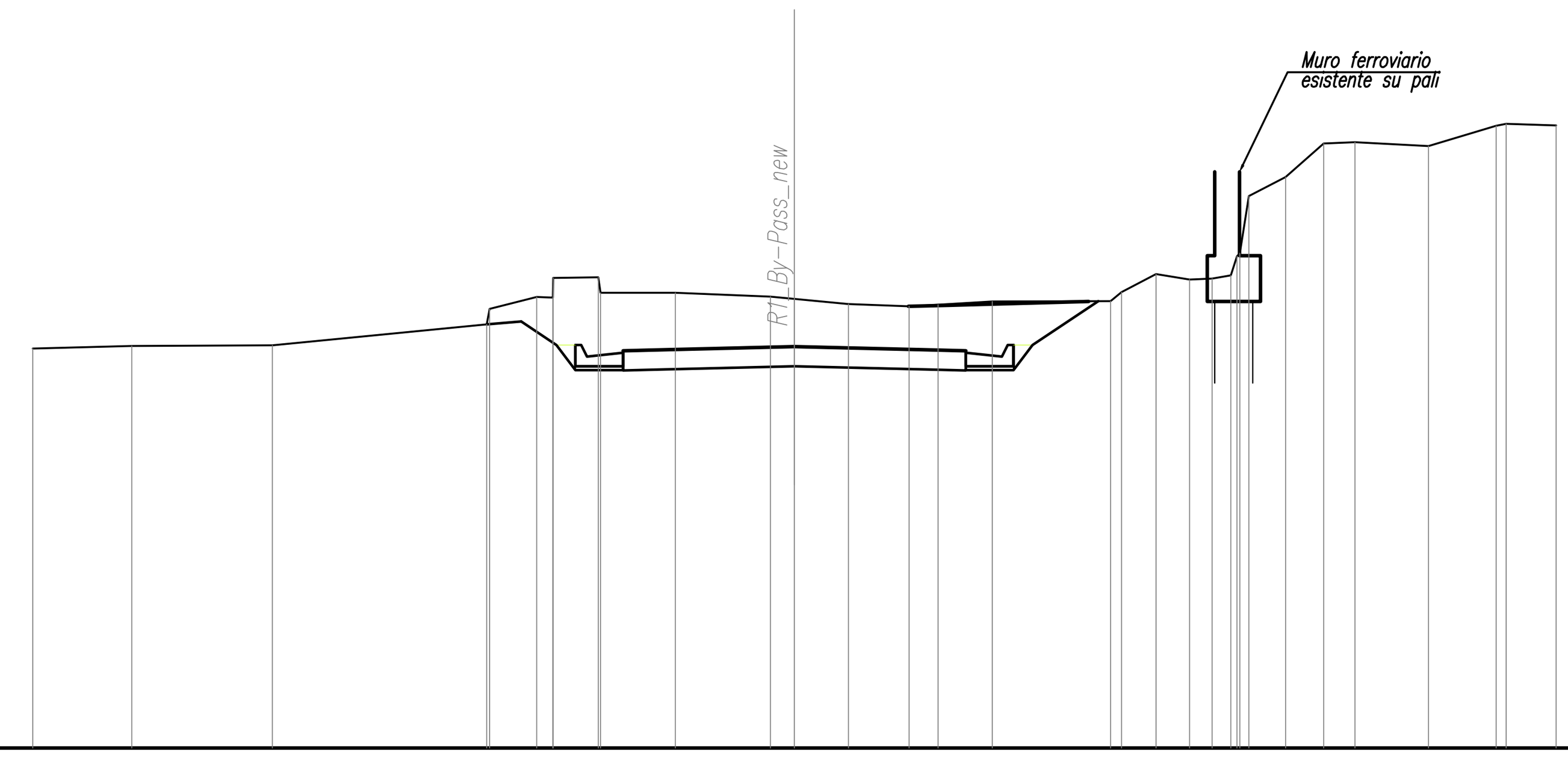

SCALA 1:200

Q.RIF. 69.00

QUOTE TERRENO	79.49 79.56 79.57 80.13 80.53 80.84 80.83 81.35 81.36 80.95 80.95 80.86 80.80 80.66 80.60 80.65 80.73 80.74 80.98 81.45 81.31 81.33 81.42 81.91 82.00 83.50 84.00 84.88 84.91 84.81 85.34 85.39 85.35
DIST.PARZIALI TERRENO	2.59 3.69 5.63 1.23 0.43 1.19 1.97 2.50 0.63 1.42 1.59 0.77 1.42 3.11 0.90 0.89 0.59 0.49 0.96 0.99 0.82 1.93 1.78 1.31
QUOTE PROGETTO	80.20 79.58 79.58 79.43 79.46 79.55 79.46 79.43 79.58 79.58 80.74
DIST.PARZIALI PROGETTO	0.93 0.50 1.25 1.00 3.50 3.50 1.00 1.25 0.50 1.73

SEZIONE N. : 6
Q. PROGETTO : 79.45
DIST.PROG. : 100.000

SCAVI E BONIFICHE	
STERRO	28.35 mq
DEMOLIZIONE STRADA ESIST	4.41 m
RILEVATI	
TERRENO VEGETALE	3.80 m
SOVRASTRUTTURA	
PAVIMENTAZIONE	9.01 m

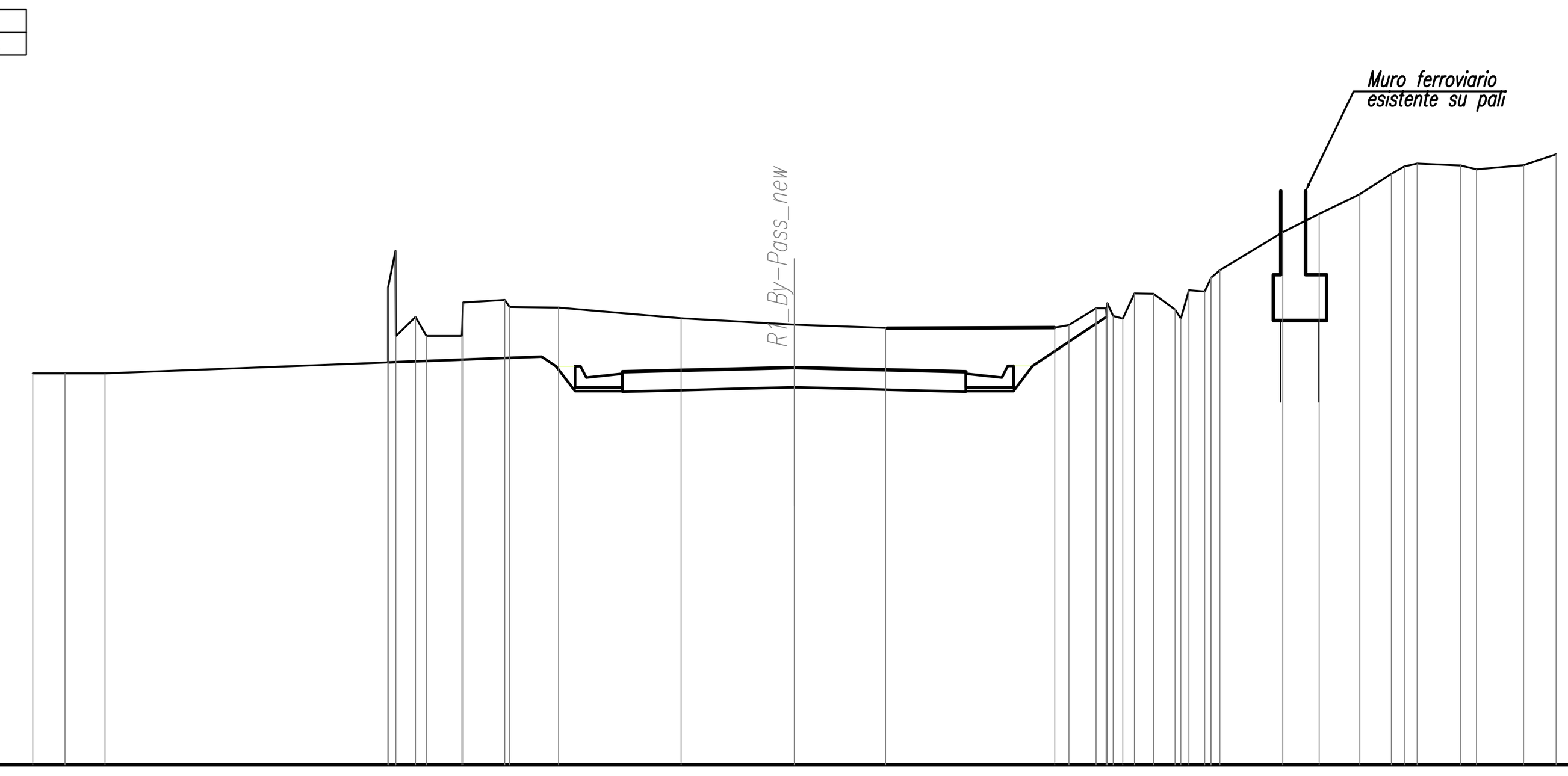

SCALA 1:200

Q.RIF. 69.00

QUOTE TERRENO	79.29 79.29 79.29 79.58 81.56 82.51 80.27 80.77 80.27 80.28 81.16 81.22 81.03 81.02 80.74 80.57 80.48 80.49 80.56 81.00 81.00 80.73 81.14 80.80 80.73 81.39 81.39 80.97 80.73 81.48 81.44 81.79 81.81 82.00 83.00 83.48 84.00 84.54 84.73 84.81 84.75 84.66 84.76 85.05
DIST.PARZIALI TERRENO	0.84 1.05 7.44 0.52 0.93 1.09 1.28 3.22 2.97 2.39 4.45 0.37 0.71 0.50 0.57 0.42 1.65 0.96 1.06 0.83 0.14 0.34 1.14 0.42 1.24 0.85
QUOTE PROGETTO	79.74 79.48 79.48 79.33 79.36 79.45 79.36 79.33 79.48 79.48 80.78
DIST.PARZIALI PROGETTO	0.38 0.50 1.25 1.00 3.51 3.50 1.00 1.25 0.50 1.95

anas

Direzione Progettazione e Realizzazione Lavori

AUTOSTRADA A2 MEDITERRANEA ADEGUAMENTO FUNZIONALE SVINCOLO DI EBOLI AL km 30+000 E SISTEMAZIONE VIABILITA' LOCALE ESISTENTE

PROGETTO DEFINITIVO

COD. UC 16

PROGETTAZIONE: R.T.I.: PROGIN S.p.A. (capogruppo mandataria)
CREW Cremonesi Workshop S.r.l - ART Risorse Ambiente Territorio S.r.l
ECOPLAME S.r.l. - InArPRO S.r.l.

RESPONSABILE INTEGRAZIONE PRESTAZIONI SPECIALISTICHE:
Dott. Ing. Antonio GRIMALDI (Progin S.p.A.) — GRIMALDI ANTONIO 24.01.2022 16:29:21 GMT+01:00

IL GEOLOGO:
Dott. Geol. Giovanni CARRA (ART Ambiente Risorse e Terriotrio S.r.l.)

IL COORDINATORE PER LA SICUREZZA IN FASE DI PROGETTAZIONE:
Dott. Ing. Michele Curiale (Progin S.p.A.)

VISTO: IL RESPONSABILE DEL PROCEDIMENTO:
Dott. Ing. Antonio CITARELLA

PROTOCOLLO | DATA ______20__

CAPOGRUPPO MANDATARIA:
PROGETTAZIONE GRANDI INFRASTRUTTURE PROGIN S.p.A.
Direttore Tecnico: Dott. Ing. Paolo IORIO — IORIO PAOLO 24.01.2022 14:32:34 GMT+01:00

MANDANTI:
CREW — Direttore Tecnico: Dott. Arch. Claudio TURRINI
art — Direttore Tecnico: Dott. Ing. Ivo FRESIA
ECOPLAME ambiente e paesaggio — Direttore Tecnico: Dott. Arch. Pasquale Pisano
InArPRO Ingegneria Architettura — Direttore Tecnico: Dott. Ing. Massimo T. DE IORIO

PROGETTO STRADALE - INTERSEZIONI E SVINCOLI
SEZIONI TRASVERSALI
SEZIONI TRASVERSALI - BY-PASS ROTATORIA R1 TAV 1 DI 3

CODICE PROGETTO	NOME FILE / CODICE ELAB.	REVISIONE	SCALA:
DP UC 16 D20	T00PS00TRASZ06B.dwg / T00PS00TRASZ06	B	1:200

REV.	DESCRIZIONE	DATA	REDATTO	VERIFICATO	APPROVATO
B	EMISSIONE	NOVEMBRE 2021	ALLEGRETTI	VELOTTA	IORIO
A	EMISSIONE	MAGGIO 2020	ALLEGRETTI	VELOTTA	IORIO