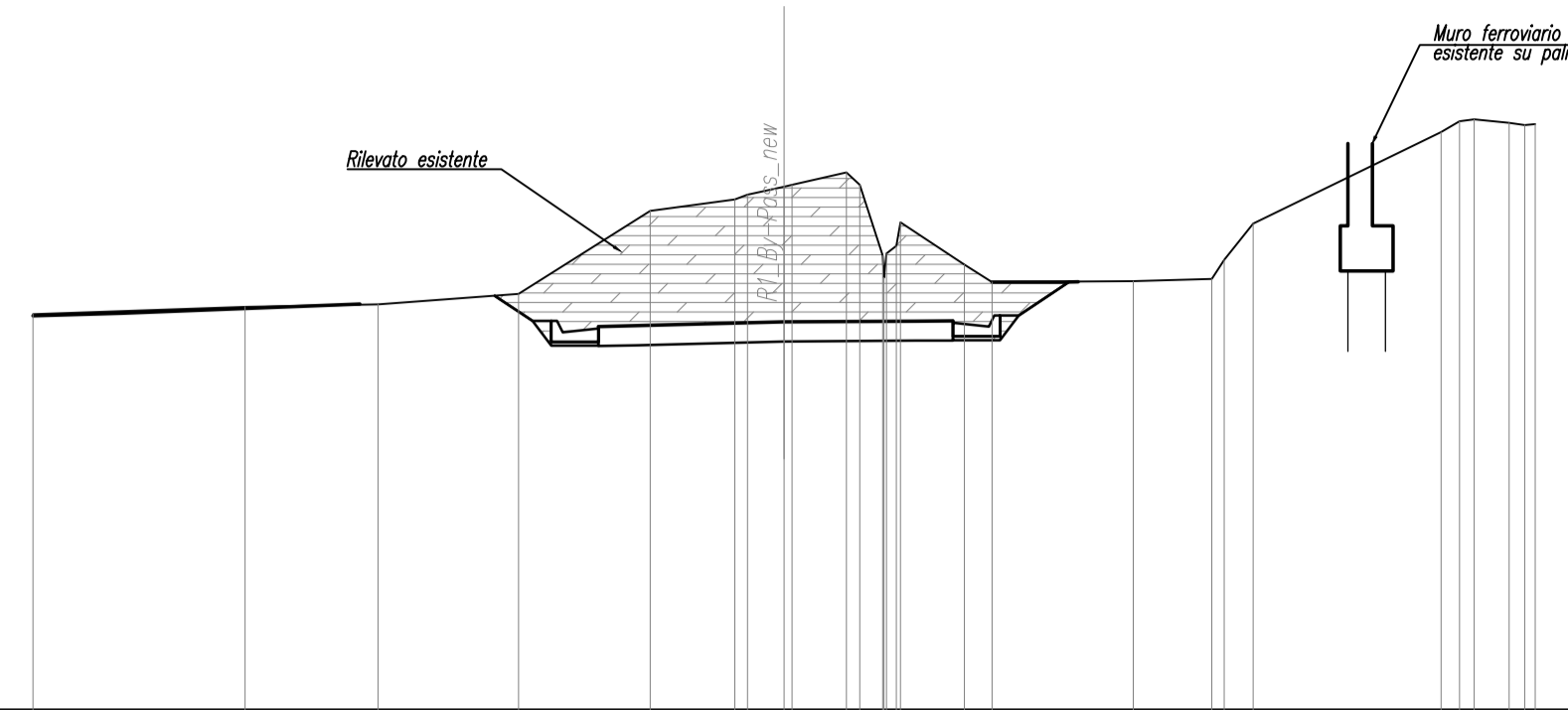


SCAVI E BONIFICHE	
STERPO	41,05 mq
DEMOLIZIONE STRADA ESIST	11,01 m
RILEVATI	
TERRENO VEGETALE	3,82 m
SOVRASTRUTTURA PAVIMENTAZIONE	9,45 m

SEZIONE N. : 7
Q. PROGETTO : 79.35
DST.PROG. : 120,00

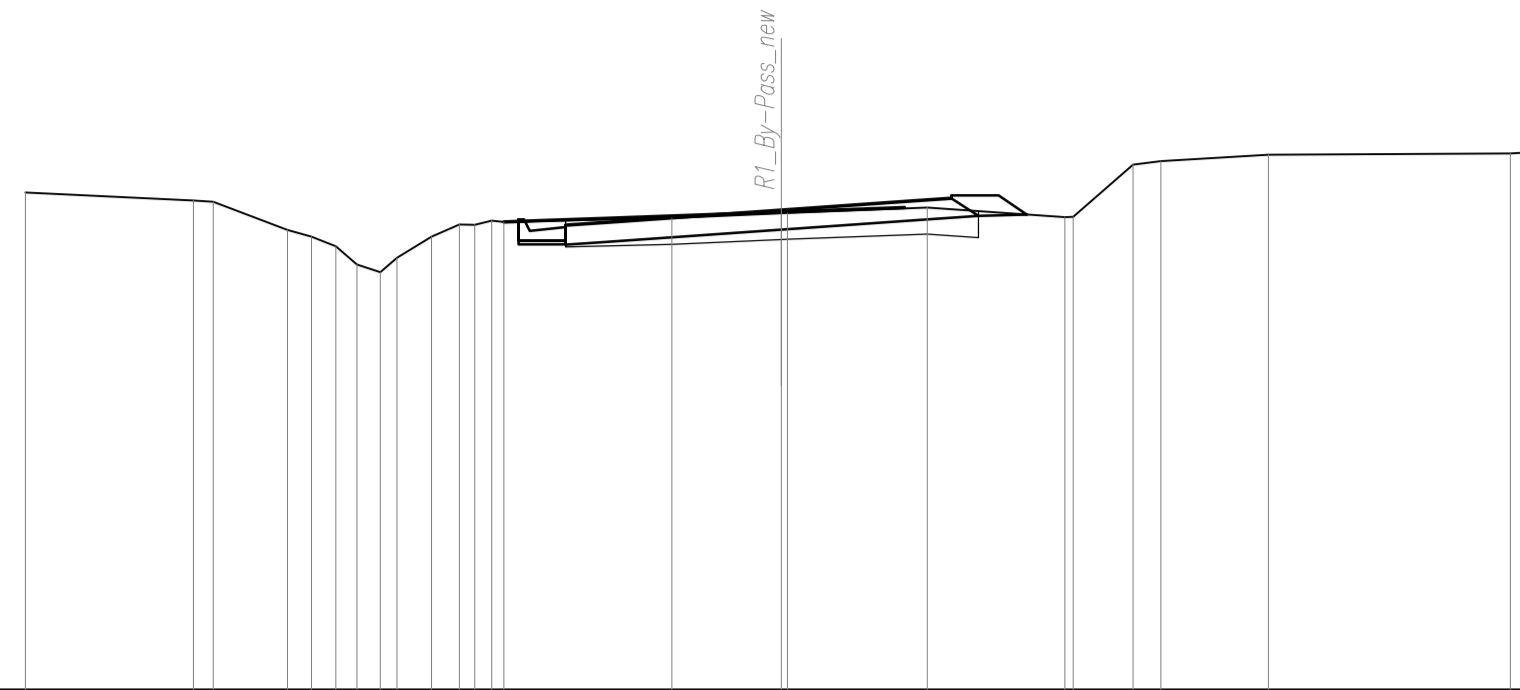


SCALA 1:200

QUOTE TERRENO	79.35	79.75	79.87	80.09	80.31	80.51	80.65	80.75	80.80	80.85	80.88	80.90	80.92	80.93	80.94	80.95	80.96	80.97	
DIST.PARZIALI TERRENO		5.65	3.54	3.75	3.50	2.25	1.08	1.45	1.23	1.11	1.11	1.00	0.91	0.81	0.71	0.61	0.51	0.41	0.31
QUOTE PROGETTO					80.04	79.77	79.72	79.25	79.39	79.37	79.37	79.37	79.37	79.37	79.37	79.37	79.37	79.37	79.37
DIST.PARZIALI PROGETTO					1.07	1.25	1.00	3.95	3.50	1.00	1.25	1.00	1.25	1.00	1.25	1.00	1.25	1.00	1.25

SCAVI E BONIFICHE	
STERPO	5,56 mq
BONIFICA	2,96 mq
DEMOLIZIONE STRADA ESIST	10,81 m
RILEVATI	
TERRENO VEGETALE	2,96 mq
SOVRASTRUTTURA PAVIMENTAZIONE	10,20 m

SEZIONE N. : 10
Q. PROGETTO : 78.70
DST.PROG. : 180,00

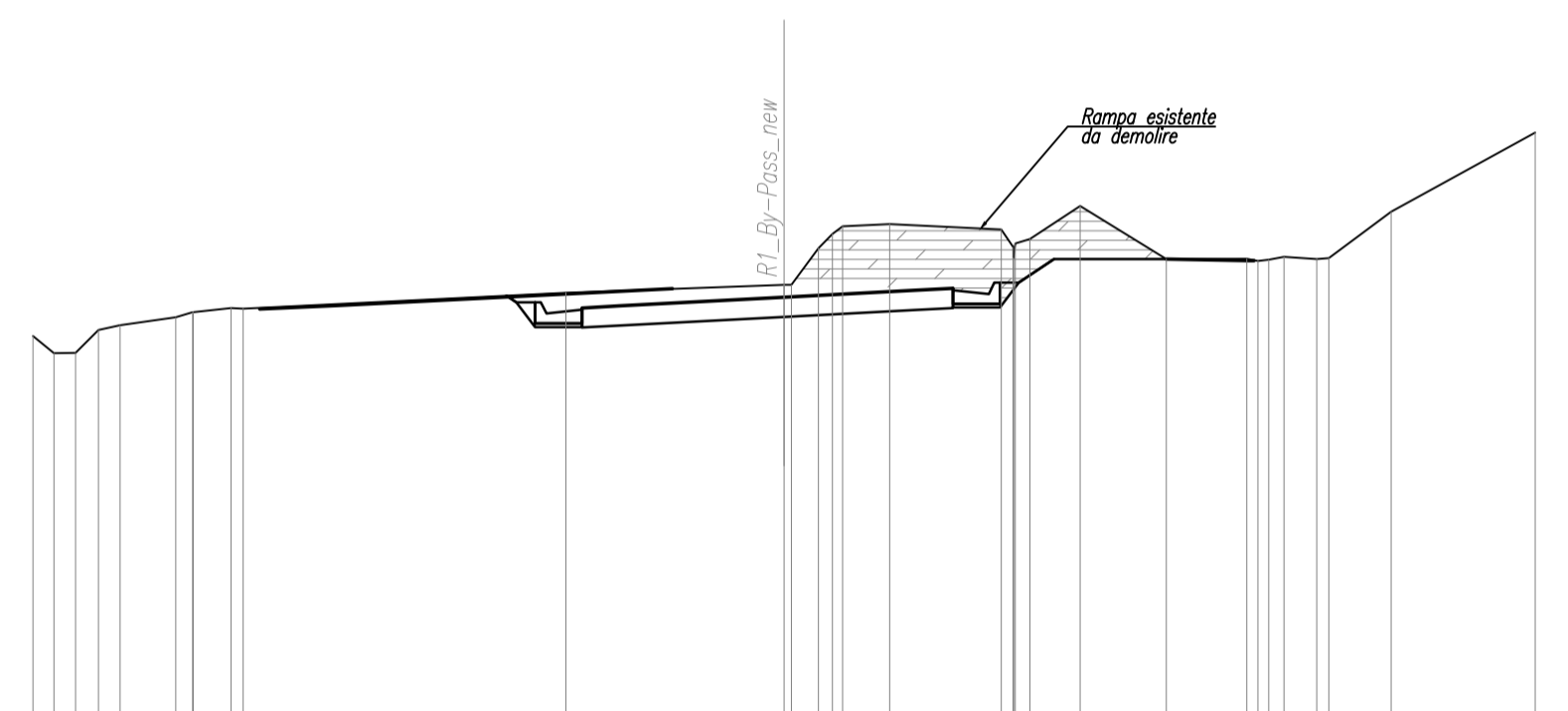


SCALA 1:200

QUOTE TERRENO	78.77	78.95	79.08	79.18	79.28	79.38	79.48	79.58	79.68	79.77	79.87	79.97	80.07	80.17	80.27	80.37	80.47	80.57	80.67
DIST.PARZIALI TERRENO		4.44	1.96	1.96	1.96	1.96	1.96	1.96	1.96	4.44	2.90	3.70	3.63	1.59	2.14	2.85	6.40	0.71	0.24
QUOTE PROGETTO										78.71	78.39	78.70	78.95	78.99	78.99	78.99	78.99	78.99	78.99
DIST.PARZIALI PROGETTO										1.00	4.71	3.49	1.00	1.25	0.74				

SCAVI E BONIFICHE	
STERPO	22,10 mq
DEMOLIZIONE STRADA ESIST	13,34 m
RILEVATI	
TERRENO VEGETALE	2,45 m
SOVRASTRUTTURA PAVIMENTAZIONE	9,88 m

SEZIONE N. : 8
Q. PROGETTO : 79.25
DST.PROG. : 140,00

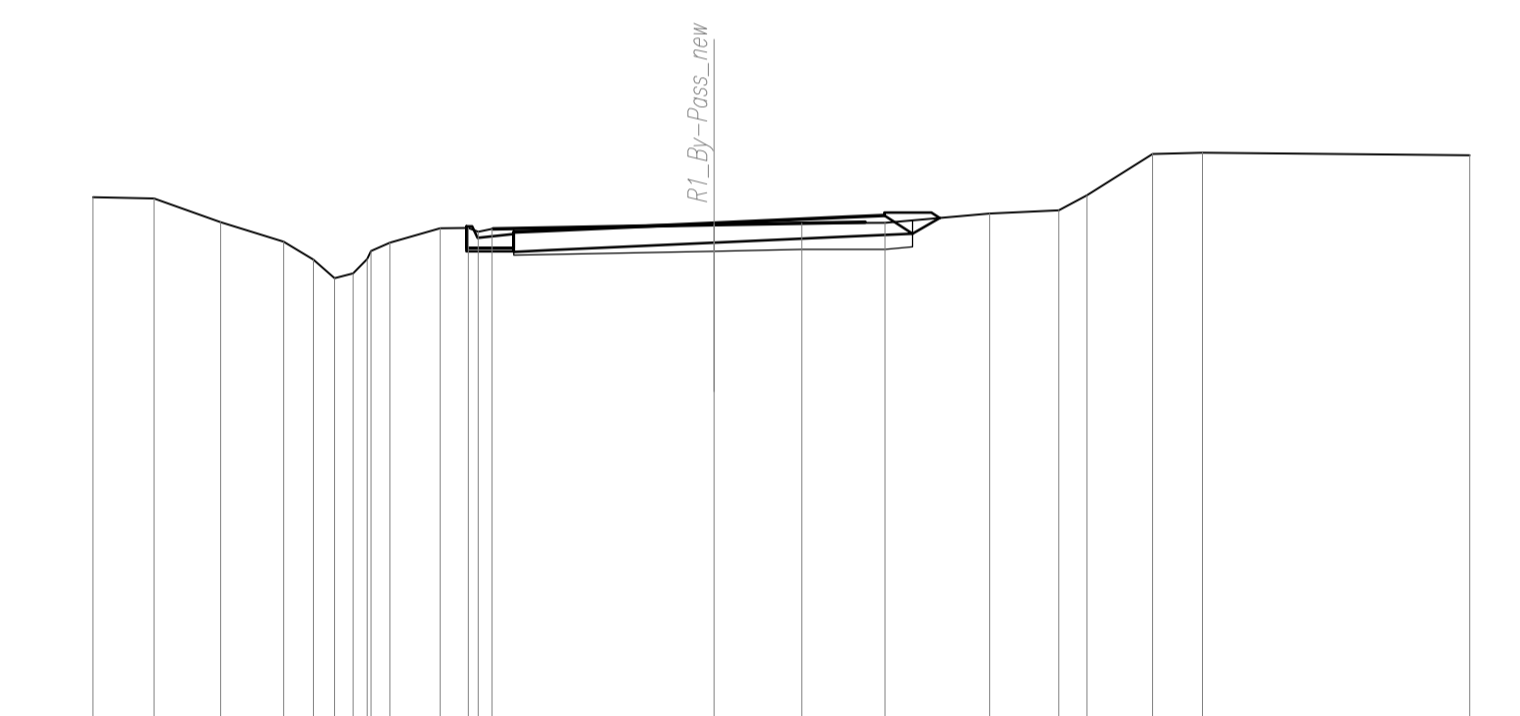


SCALA 1:200

QUOTE TERRENO	79.21	79.31	79.41	79.51	79.61	79.71	79.81	79.91	80.01	80.11	80.21	80.31	80.41	80.51	80.61	80.71	80.81	80.91	81.01
DIST.PARZIALI TERRENO		0.98	1.02	1.06	1.10	1.14	1.18	1.22	1.26	1.30	1.34	1.38	1.42	1.46	1.50	1.54	1.58	1.62	1.66
QUOTE PROGETTO						79.27	79.36	79.45	79.54	79.63	79.72	79.81	79.90	79.99	80.08	80.17	80.26	80.35	80.44
DIST.PARZIALI PROGETTO						1.25	1.00	4.38	3.50	1.00	1.25	1.00	1.25	1.00	1.25	1.00	1.25	1.00	1.25

SCAVI E BONIFICHE	
STERPO	5,88 mq
BONIFICA	6,37 mq
DEMOLIZIONE STRADA ESIST	9,84 m
RILEVATI	
TERRENO VEGETALE	2,37 mq
SOVRASTRUTTURA PAVIMENTAZIONE	9,81 m

SEZIONE N. : 11
Q. PROGETTO : 78.26
DST.PROG. : 200,00

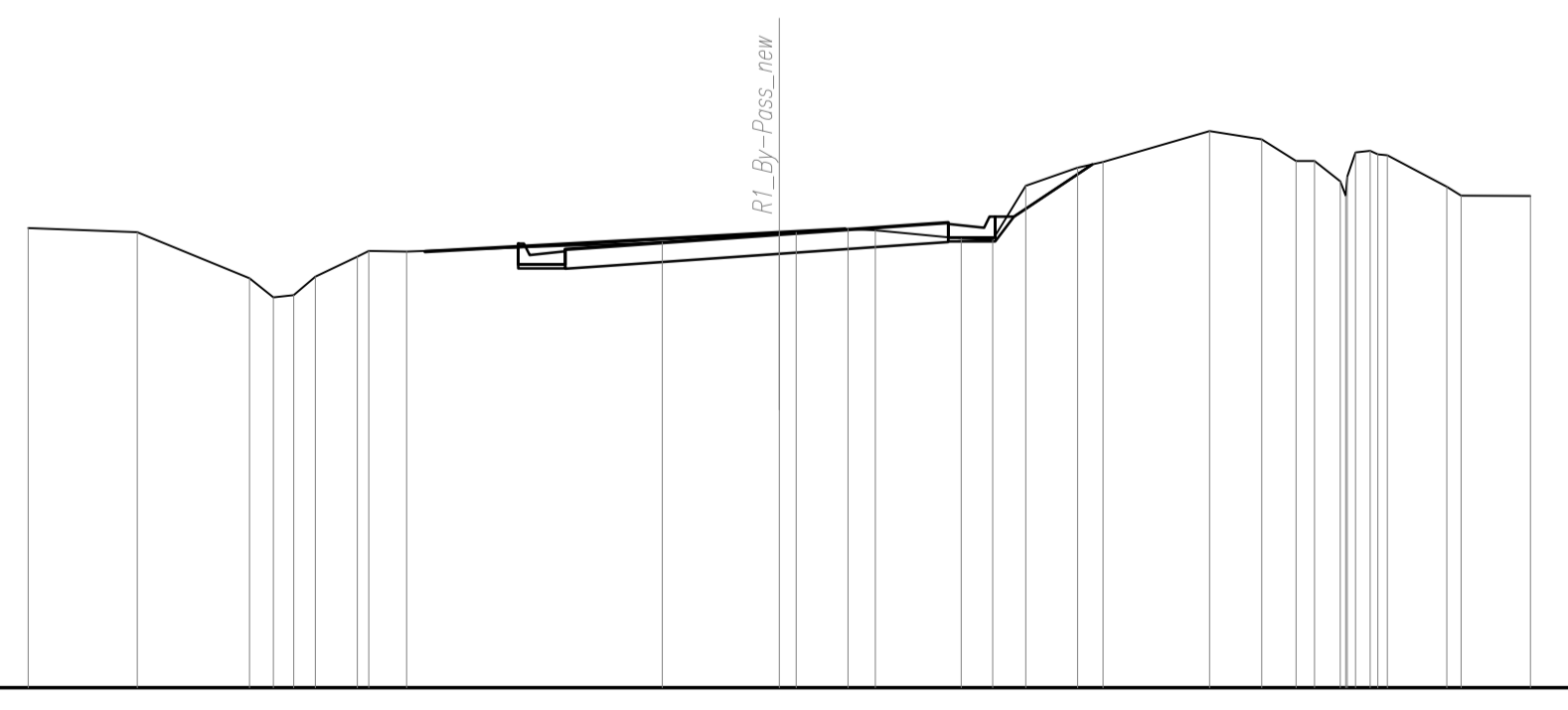


SCALA 1:200

QUOTE TERRENO	78.95	78.91	78.29	77.77	77.29	76.81	76.33	75.85	75.37	74.89	74.41	73.93	73.45	72.97	72.49	72.01	71.53	71.05	70.57
DIST.PARZIALI TERRENO		1.61	1.76	1.67	1.72	1.77	1.82	1.87	1.92	1.97	2.02	2.07	2.12	2.17	2.22	2.27	2.32	2.37	2.42
QUOTE PROGETTO																			
DIST.PARZIALI PROGETTO																			

SCAVI E BONIFICHE	
STERPO	6,70 mq
DEMOLIZIONE STRADA ESIST	11,20 m
RILEVATI	
TERRENO VEGETALE	3,00 m
SOVRASTRUTTURA PAVIMENTAZIONE	10,20 m

SEZIONE N. : 9
Q. PROGETTO : 79.07
DST.PROG. : 180,00

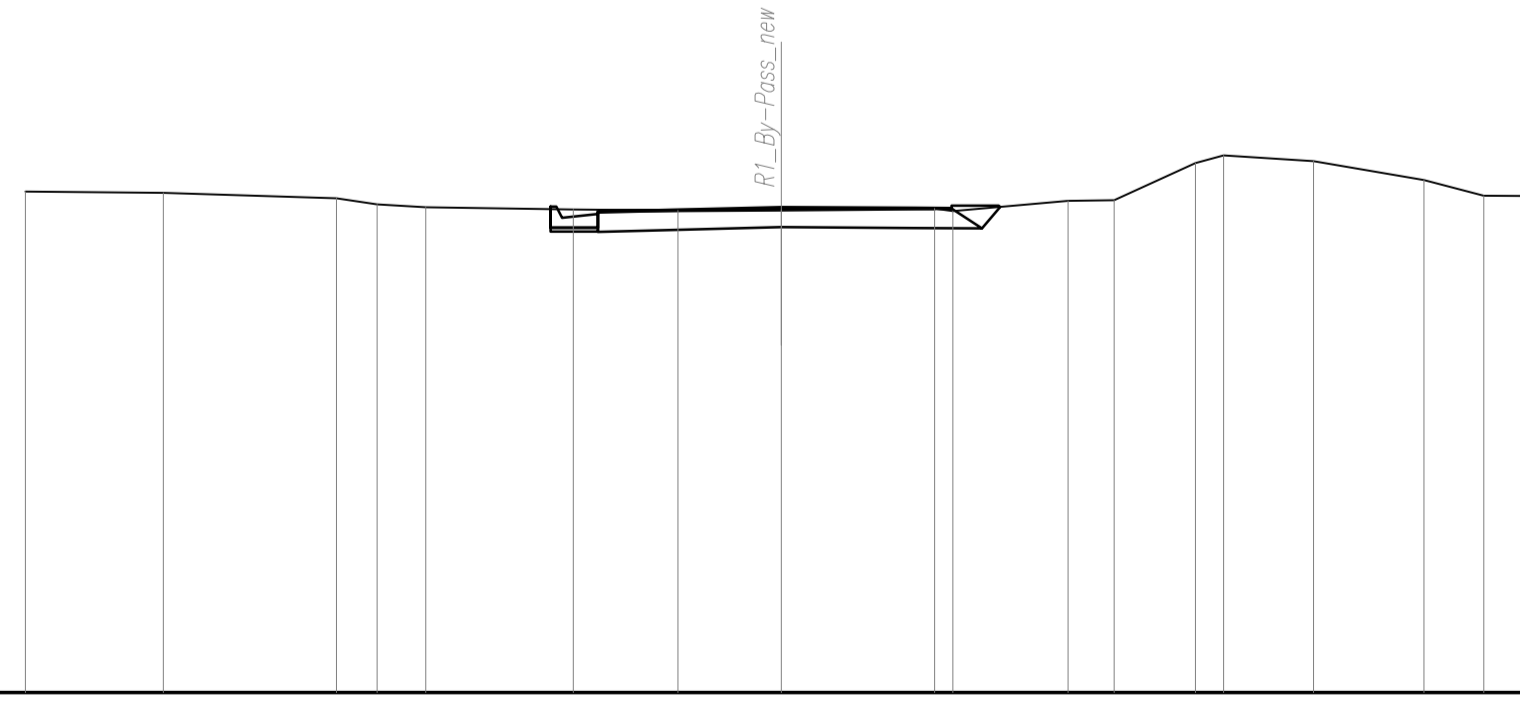


SCALA 1:200

QUOTE TERRENO	79.24	79.13	79.02	78.91	78.80	78.69	78.58	78.47	78.36	78.25	78.14	78.03	77.92	77.81	77.70	77.59	77.48	77.37	77.26
DIST.PARZIALI TERRENO		2.91	2.99	3.07	3.15	3.23	3.31	3.39	3.47	3.55	3.63	3.71	3.79	3.87	3.95	4.03	4.11	4.19	4.27
QUOTE PROGETTO																			
DIST.PARZIALI PROGETTO																			

SCAVI E BONIFICHE	
STERPO	5,98 mq
DEMOLIZIONE STRADA ESIST	8,86 m
RILEVATI	
TERRENO VEGETALE	1,37 m
SOVRASTRUTTURA PAVIMENTAZIONE	9,35 m

SEZIONE N. : 12
Q. PROGETTO : 77.82
DST.PROG. : 220,00



SCALA 1:200

QUOTE TERRENO	78.25	78.21	78.07	77.91	77.75	77.59	77.43	77.27	77.11	76.95	76.79	76.63	76.47	76.31	76.15	75.99	75.83	75.67	75.51
DIST.PARZIALI TERRENO		3.65	4.58	1.08	1.29	1.90	2.77	2.73	4.06	3.05	1.22	2.15	0.74	2.38	2.92	1.58	1.42		
QUOTE PROGETTO																			
DIST.PARZIALI PROGETTO																			



Direzione Progettazione e Realizzazione Lavori

AUTOSTRADA A2 MEDITERRANEA ADEGUAMENTO FUNZIONALE SVINCOLO DI EBOLI AL km 30+000 E SISTEMAZIONE VIABILITA' LOCALE ESISTENTE

PROGETTO DEFINITIVO		COD. UC 16
PROGETTAZIONE: R.T.I.: PROGIN S.p.A. (capogruppo mandataria) CREW Cremonesi Workshop S.r.l - ART Risorse Ambiente Territorio S.r.l ECOPLAME S.r.l. - InArPRO S.r.l.		
RESPONSABILE INTEGRAZIONE PRESTAZIONI SPECIALISTICHE: Dott. Ing. Antonio GRIMALDI (Progin S.p.A.)	CAPOGRUPPO MANDATARIA: PROGIN S.p.A. DIRETTORE TECNICO: Dott. Ing. Paolo IORIO	
IL GEOLOGO: Dott. Geol. Giovanni CARRA (ART Ambiente Risorse e Territorio S.r.l.)	MANDANTI: CREW DIRETTORE TECNICO: Dott. Arch. Claudio TURRINI art DIRETTORE TECNICO: Dott. Ing. Ivo FRESIA	
IL COORDINATORE PER LA SICUREZZA IN FASE DI PROGETTAZIONE: Dott. Ing. Michele Curiale (Progin S.p.A.)	VISTO: IL RESPONSABILE DEL PROCEDIMENTO: Dott. Ing. Antonio CITARELLA	
PROTOCOLLO	DATA	_____ 20__
ECOPLAME ambiente e paesaggio	DIRETTORE TECNICO: Dott. Arch. Pasquale Pisano	
InArPRO INGEGNERIA ARCHITETTURA	DIRETTORE TECNICO: Dott. Ing. Massimo T. DE IORIO	

PROGETTO STRADALE - INTERSEZIONI E SVINCOLI SEZIONI TRASVERSALI SEZIONI TRASVERSALI - BY-PASS ROTATORIA R1 TAV 2 DI 3

CODICE PROGETTO	NOME FILE	REVISIONE	SCALA:		
DP UC 16 D20	T00PS00TRASZ07B.dwg	B	1:200		
CODICE ELAB.	T00PS00TRASZ07				
B	EMISSIONE	NOVEMBRE 2021	ALLEGRETTI	VELOTTA	IORIO
A	EMISSIONE	MAGGIO 2020	ALLEGRETTI	VELOTTA	IORIO
REV.	DESCRIZIONE	DATA	REDATTO	VERIFICATO	APPROVATO