SCAVI E BONIFICHE	
STERRO	1,32 mq
SCOTICO	2,53 m
BONIFICA	3,71 mq
DEMOLIZIONE STRADA ESIST	10,88 m

RILEVATI	
RILEVATO	29,47 mq
TERRENO VEGETALE	14,47 m

SOVRASTRUTTURA	
PAVIMENTAZIONE	8,00 m
CORDOLO SORMONTABILE	1,00 m
MARCIAPIEDE	2,00 m

LAVORAZIONI MURI	
CALCESTRUZZO MURO	0,45 mq
SCAVO MURO	0,42 mq
RINTERRO MURO	0,18 mq

SEZIONE N. : 6
Q. PROGETTO : 74,11
DIST.PROG. : 90,00

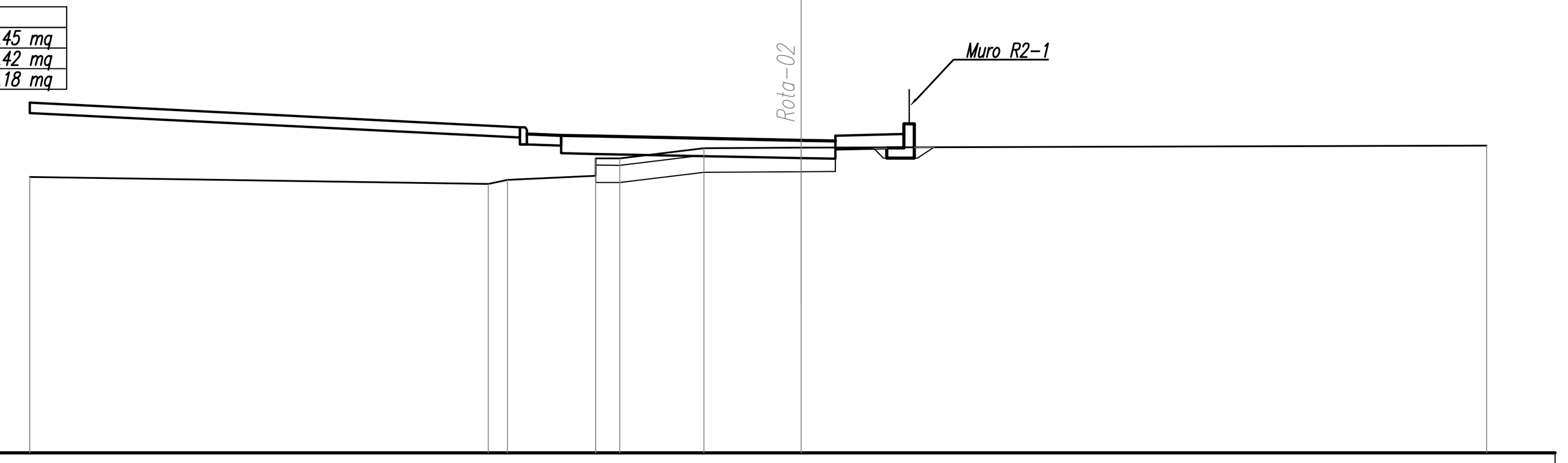

SCALA 1:200

Q.RIF. 61,00

QUOTE TERRENO	73,04 72,83 72,96 73,07 73,58 73,58 73,88 73,89 73,95
DIST.PARZIALI TERRENO	13,38 0,56 2,57 0,70 2,46 2,84 20,00
QUOTE PROGETTO	75,20 74,49 74,25 74,23 74,11 74,11 74,09 74,24 74,09 74,24 74,29
DIST.PARZIALI PROGETTO	14,30 1,20 1,00 6,00 1,00 2,00

SCAVI E BONIFICHE	
STERRO	0,04 mq
SCOTICO	8,00 m
BONIFICA	4,03 mq
DEMOLIZIONE STRADA ESIST	15,35 m

RILEVATI	
RILEVATO	37,24 mq
TERRENO VEGETALE	14,47 m

SOVRASTRUTTURA	
PAVIMENTAZIONE	8,00 m
CORDOLO SORMONTABILE	1,00 m
MARCIAPIEDE	2,00 m

LAVORAZIONI MURI	
CALCESTRUZZO MURO	0,45 mq
SCAVO MURO	0,63 mq
RINTERRO MURO	0,40 mq

SEZIONE N. : 8
Q. PROGETTO : 74,28
DIST.PROG. : 130,00

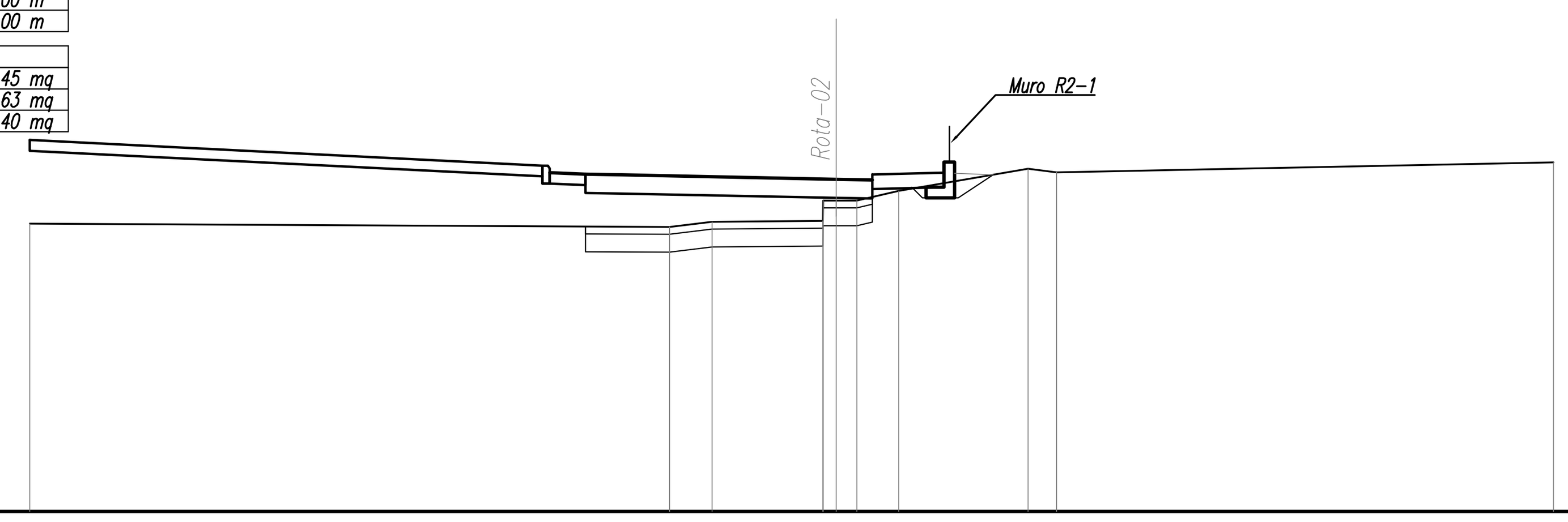

SCALA 1:200

Q.RIF. 61,00

QUOTE TERRENO	73,04 72,94 73,08 73,11 73,68 73,68 73,68 73,95 74,57 74,47 74,75
DIST.PARZIALI TERRENO	17,85 1,18 3,09 0,37 0,57 1,17 3,61 0,80 13,85
QUOTE PROGETTO	75,37 74,66 74,42 74,40 74,28 74,28 74,26 74,41 74,26 74,41 74,46
DIST.PARZIALI PROGETTO	14,30 1,20 1,00 6,00 1,00 2,00

SCAVI E BONIFICHE	
STERRO	6,38 mq
DEMOLIZIONE STRADA ESIST	7,12 m

RILEVATI	
RILEVATO	18,45 mq
TERRENO VEGETALE	14,32 m

SOVRASTRUTTURA	
PAVIMENTAZIONE	8,00 m
CORDOLO SORMONTABILE	1,00 m
MARCIAPIEDE	2,00 m

LAVORAZIONI MURI	
CALCESTRUZZO MURO	0,45 mq
SCAVO MURO	0,96 mq
RINTERRO MURO	0,58 mq

SEZIONE N. : 7
Q. PROGETTO : 74,00
DIST.PROG. : 110,00

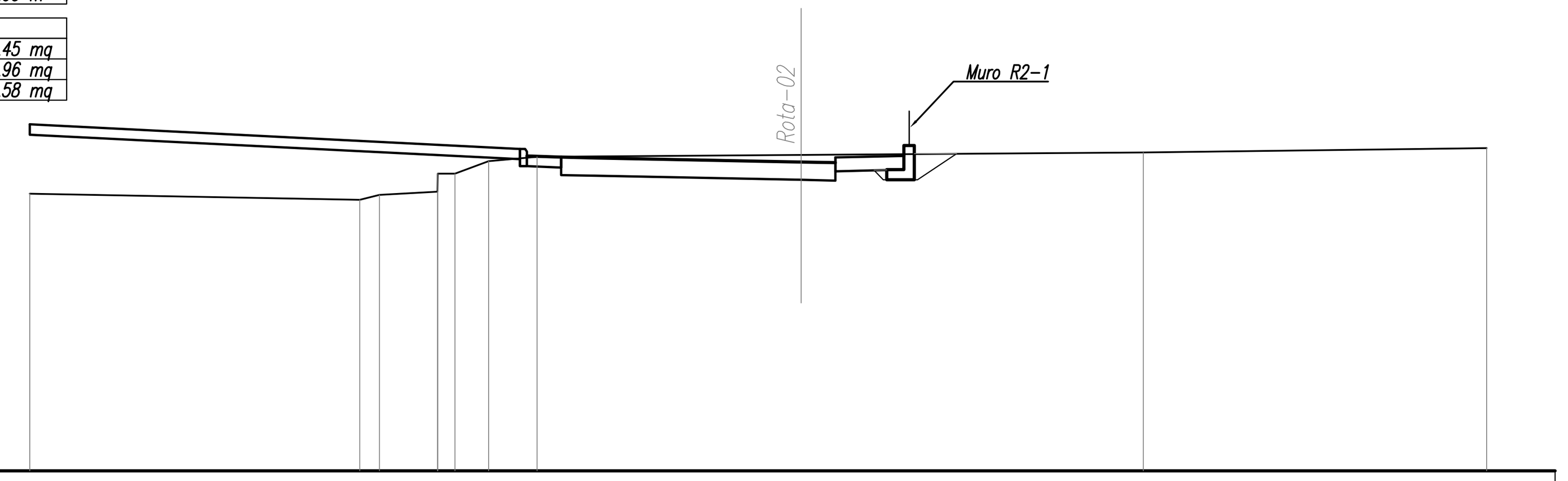

SCALA 1:200

Q.RIF. 61,00

QUOTE TERRENO	73,07 72,89 73,04 73,13 73,66 73,66 74,02 74,15 74,20 74,28 74,40
DIST.PARZIALI TERRENO	9,62 0,58 1,69 0,50 0,98 1,41 7,70 9,98 10,02
QUOTE PROGETTO	75,09 74,38 74,14 74,12 74,00 74,00 73,98 74,13 74,18
DIST.PARZIALI PROGETTO	14,30 1,20 1,00 6,00 1,00 2,00

SCAVI E BONIFICHE	
SCOTICO	12,13 m
BONIFICA	6,07 mq
DEMOLIZIONE STRADA ESIST	28,15 m

RILEVATI	
RILEVATO	49,64 mq
TERRENO VEGETALE	17,24 m

SOVRASTRUTTURA	
PAVIMENTAZIONE	8,00 m
CORDOLO SORMONTABILE	1,00 m
MARCIAPIEDE	4,00 m

LAVORAZIONI MURI	
CALCESTRUZZO MURO	0,45 mq

SEZIONE N. : 9
Q. PROGETTO : 74,50
DIST.PROG. : 141,37

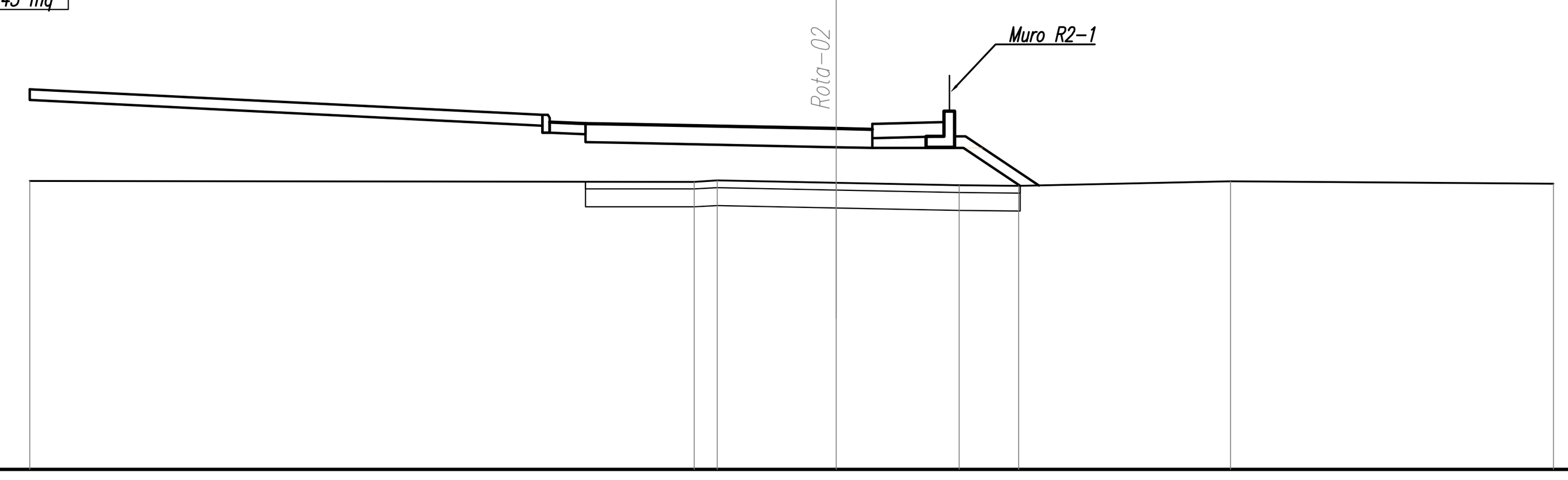

SCALA 1:200

Q.RIF. 61,00

QUOTE TERRENO	73,04 73,02 73,05 72,99 72,92 72,90 73,03 72,96
DIST.PARZIALI TERRENO	18,53 0,64 3,32 3,42 1,66 5,91 9,01
QUOTE PROGETTO	75,60 74,88 74,64 74,62 74,50 74,50 74,48 74,63 74,48 74,63 74,68 74,28 74,28 72,91
DIST.PARZIALI PROGETTO	14,30 1,20 1,00 6,00 1,00 2,00 2,05

anas

Direzione Progettazione e Realizzazione Lavori

AUTOSTRADA A2 MEDITERRANEA
ADEGUAMENTO FUNZIONALE SVINCOLO DI EBOLI AL km 30+000 E SISTEMAZIONE VIABILITA' LOCALE ESISTENTE

PROGETTO DEFINITIVO

COD. UC 16

PROGETTAZIONE: R.T.I.: PROGIN S.p.A. (capogruppo mandataria)
CREW Cremonesi Workshop S.r.l - ART Risorse Ambiente Territorio S.r.l
ECOPLAME S.r.l. - InArPRO S.r.l.

RESPONSABILE INTEGRAZIONE PRESTAZIONI SPECIALISTICHE:
Dott. Ing. Antonio GRIMALDI (Progin S.p.A.) GRIMALDI ANTONIO 24.01.2022 16:29:21 GMT+01:00

IL GEOLOGO:
Dott. Geol. Giovanni CARRA (ART Ambiente Risorse e Terriotrio S.r.l.)

IL COORDINATORE PER LA SICUREZZA IN FASE DI PROGETTAZIONE:
Dott. Ing. Michele Curiale (Progin S.p.A.)

VISTO: IL RESPONSABILE DEL PROCEDIMENTO:
Dott. Ing. Antonio CITARELLA

PROTOCOLLO

DATA ______20__

CAPOGRUPPO MANDATARIA:
PROGETTAZIONE GRANDI INFRASTRUTTURE PROGIN SpA
Direttore Tecnico: Dott. Ing. Paolo IORIO
IORIO PAOLO 24.01.2022 14:32:34 GMT+01:00

MANDANTI:
CREW — Direttore Tecnico: Dott. Arch. Claudio TURRINI
art — Direttore Tecnico: Dott. Ing. Ivo FRESIA
ECOPLAME ambiente e paesaggio — Direttore Tecnico: Dott. Arch. Pasquale Pisano
InArPRO INGEGNERIA ARCHITETTURA — Direttore Tecnico: Dott. Ing. Massimo T. DE IORIO

PROGETTO STRADALE - INTERSEZIONI E SVINCOLI

SEZIONI TRASVERSALI - ROTATORIA 2 TAV 2 DI 2

CODICE PROGETTO	NOME FILE	REVISIONE	SCALA:
DP UC 16 D20	T00PS00TRASZ10B.dwg CODICE ELAB. T00PS00TRASZ10	B	1:200

REV.	DESCRIZIONE	DATA	REDATTO	VERIFICATO	APPROVATO
B	EMISSIONE	NOVEMBRE 2021	ALLEGRETTI	VELOTTA	IORIO
A	EMISSIONE	MAGGIO 2020	ALLEGRETTI	VELOTTA	IORIO