SCAVI E BONIFICHE	
STERRO	3,29 mq
DEMOLIZIONE STRADA ESIST	6,00 m

SOVRASTRUTTURA	
PAVIMENTAZIONE	6,00 m

SEZIONE N. : 1
Q. PROGETTO : 88,89
DIST.PROG. : 0,00

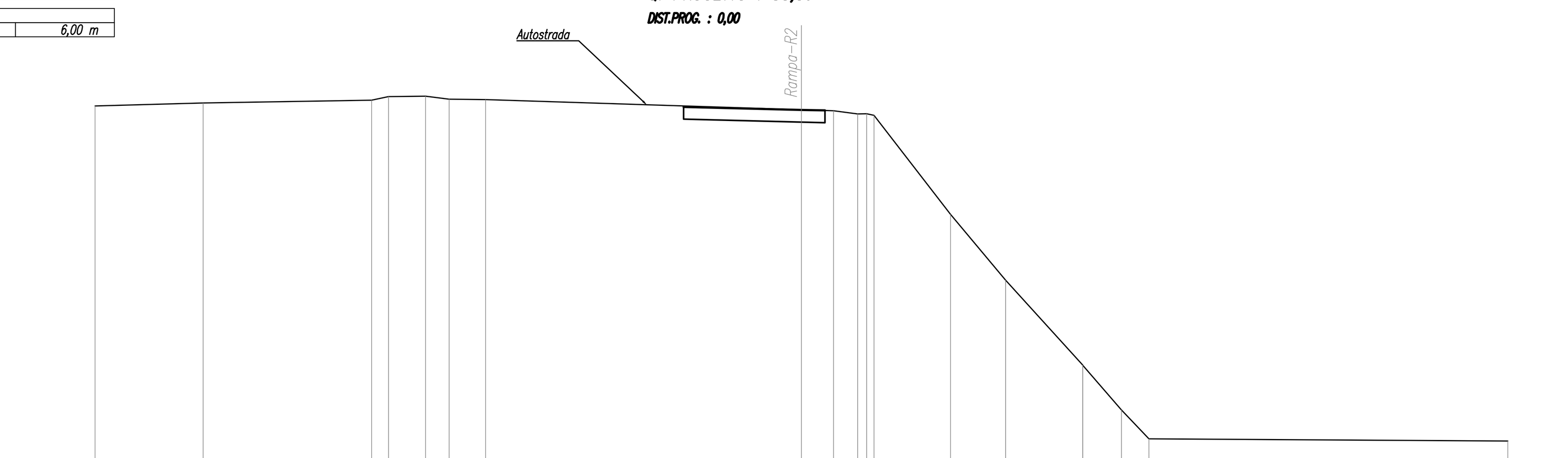

SCALA 1:200

Q.RIF. 69,00

QUOTE TERRENO	89,06 89,19 89,31 89,46 89,48 89,35 89,33 88,90 88,86 88,72 88,73 88,66 84,45 81,66 78,05 78,05 76,15 74,92 74,82
DIST.PARZIALI TERRENO	4,59 7,16 0,72 1,58 1,00 1,55 13,41 1,36 1,02 0,19 3,25 2,33 3,28 1,64 1,17 15,24
QUOTE PROGETTO	89,02 88,99 88,89 88,87
DIST.PARZIALI PROGETTO	1,00 4,00 1,00

SCAVI E BONIFICHE	
STERRO	3,54 mq
DEMOLIZIONE STRADA ESIST	6,49 m

SOVRASTRUTTURA	
PAVIMENTAZIONE	7,05 m

LAVORAZIONI MURI	
CALCESTRUZZO MURO	0,66 mq
SCAVO MURO	1,14 mq
RINTERRO MURO	0,55 mq

SEZIONE N. : 4
Q. PROGETTO : 86,54
DIST.PROG. : 60,00

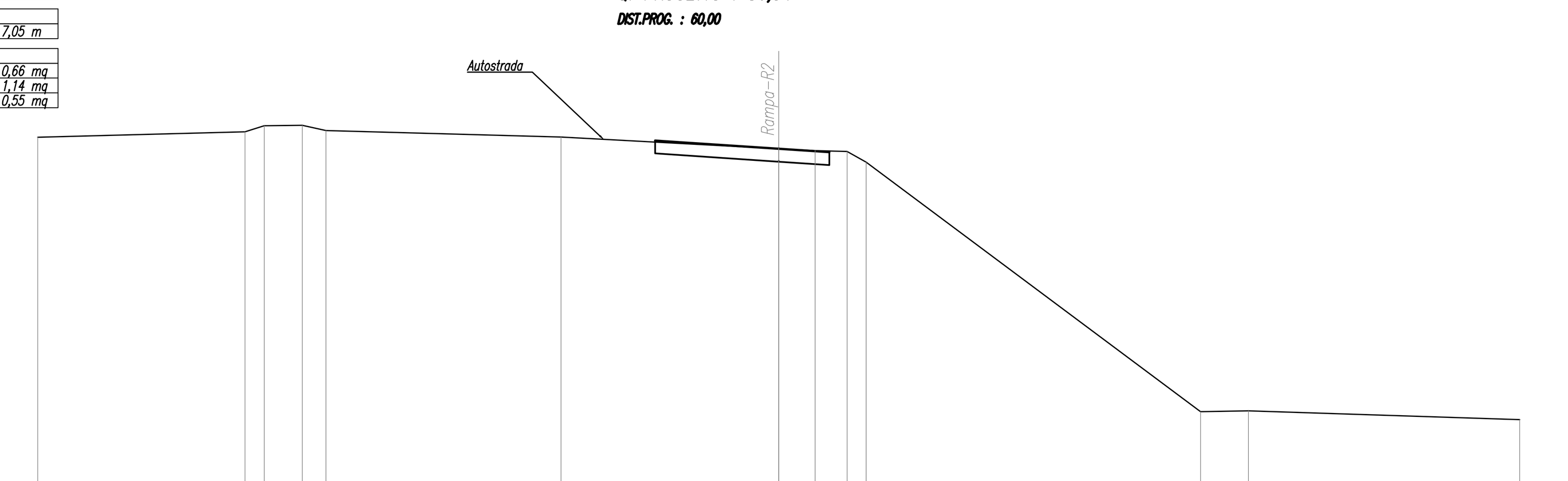

SCALA 1:200

Q.RIF. 68,00

QUOTE TERRENO	87,01 87,23 87,48 87,49 87,28 87,02 86,54 86,47 86,43 86,00 75,91 75,94 75,58
DIST.PARZIALI TERRENO	8,39 0,78 1,54 0,96 9,52 8,81 1,48 1,29 0,77 13,54 1,94 10,98
QUOTE PROGETTO	86,87 86,81 86,54 86,40
DIST.PARZIALI PROGETTO	1,00 4,00 2,05

SCAVI E BONIFICHE	
STERRO	3,55 mq
DEMOLIZIONE STRADA ESIST	5,92 m

SOVRASTRUTTURA	
PAVIMENTAZIONE	6,41 m

LAVORAZIONI MURI	
CALCESTRUZZO MURO	0,66 mq
SCAVO MURO	1,28 mq
RINTERRO MURO	0,55 mq

SEZIONE N. : 2
Q. PROGETTO : 88,11
DIST.PROG. : 20,00

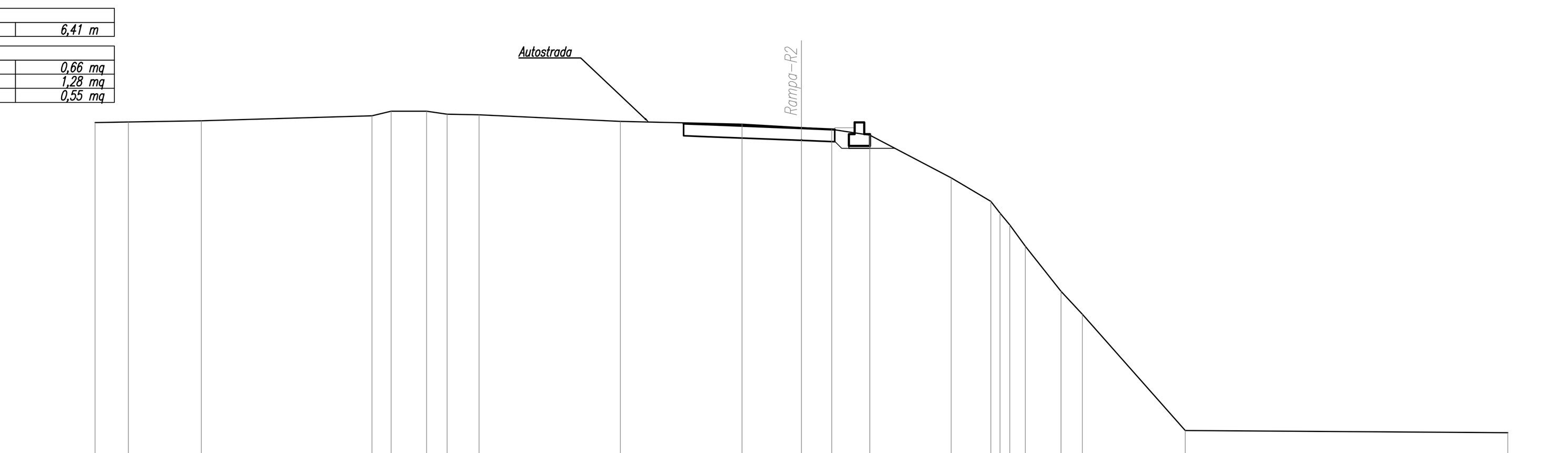

SCALA 1:200

Q.RIF. 69,00

QUOTE TERRENO	88,35 88,37 88,42 88,63 88,83 88,83 88,70 88,68 88,40 88,27 88,13 88,06 87,82 86,00 85,00 84,50 84,00 83,10 81,18 80,21 75,28 75,18
DIST.PARZIALI TERRENO	1,41 3,10 7,25 0,82 1,50 0,87 1,35 6,00 5,16 2,53 1,29 1,61 3,46 1,68 0,39 0,41 0,66 1,51 0,91 4,36 13,70
QUOTE PROGETTO	88,31 88,27 88,11 88,05
DIST.PARZIALI PROGETTO	1,00 4,00 1,41

SCAVI E BONIFICHE	
STERRO	3,86 mq
DEMOLIZIONE STRADA ESIST	6,27 m

SOVRASTRUTTURA	
PAVIMENTAZIONE	7,04 m

SEZIONE N. : 5
Q. PROGETTO : 85,76
DIST.PROG. : 80,00

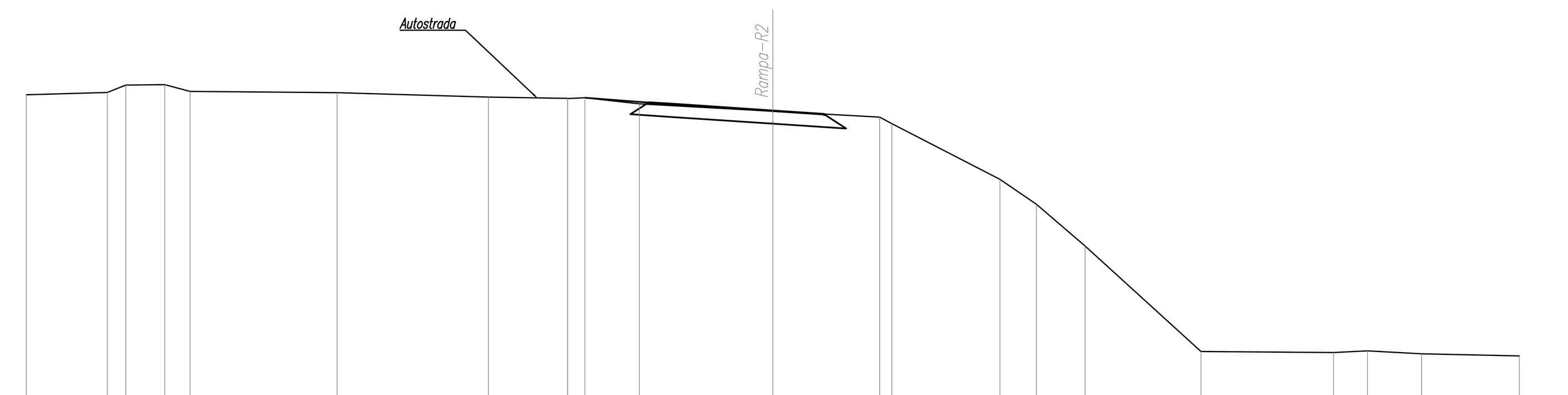

SCALA 1:200

Q.RIF. 68,00

QUOTE TERRENO	86,40 86,49 86,79 86,80 86,53 86,48 86,31 86,25 86,25 86,28 86,03 85,74 85,50 85,24 83,00 82,00 80,32 76,10 76,05 76,12 76,00 75,91
DIST.PARZIALI TERRENO	3,26 0,74 1,56 1,02 5,91 6,08 3,18 0,69 2,19 5,36 4,29 0,49 4,35 1,47 1,96 4,65 5,33 1,36 2,18 3,93
QUOTE PROGETTO	86,09 86,02 85,76 85,76 85,62
DIST.PARZIALI PROGETTO	1,00 3,99 2,05

SCAVI E BONIFICHE	
STERRO	3,75 mq
DEMOLIZIONE STRADA ESIST	6,05 m

SOVRASTRUTTURA	
PAVIMENTAZIONE	6,77 m

LAVORAZIONI MURI	
CALCESTRUZZO MURO	0,66 mq
SCAVO MURO	1,08 mq
RINTERRO MURO	0,55 mq

SEZIONE N. : 3
Q. PROGETTO : 87,32
DIST.PROG. : 40,00

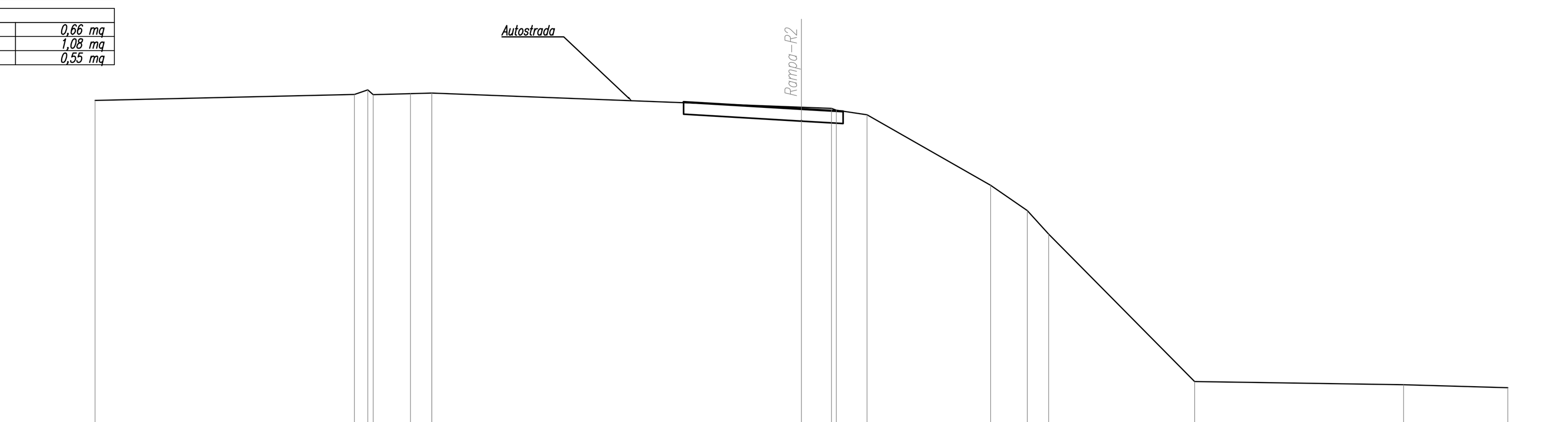

SCALA 1:200

Q.RIF. 69,00

QUOTE TERRENO	87,68 87,94 88,14 87,93 87,97 88,00 87,39 87,34 87,27 87,08 84,08 83,00 82,00 75,74 75,60 75,48
DIST.PARZIALI TERRENO	11,01 0,57 1,59 0,91 15,69 1,28 1,30 5,26 1,56 0,90 6,20 8,88 4,43
QUOTE PROGETTO	87,62 87,56 87,32 87,22
DIST.PARZIALI PROGETTO	1,00 4,00 1,77

SCAVI E BONIFICHE	
STERRO	28,50 mq
SCOTICO	1,72 m
BONIFICA	0,86 mq
AMMORSAMENTO	2,29 mq
DEMOLIZIONE STRADA ESIST	5,82 m

RILEVATI	
RILEVATO	4,37 mq
TERRENO VEGETALE	24,05 m

SOVRASTRUTTURA	
PAVIMENTAZIONE	7,05 m

SEZIONE N. : 6
Q. PROGETTO : 84,98
DIST.PROG. : 100,00

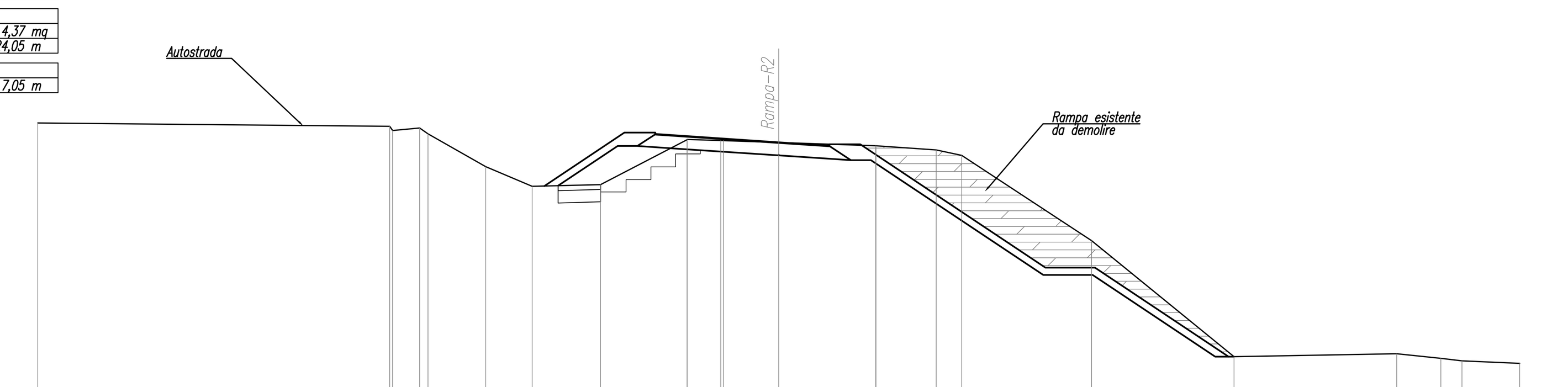

SCALA 1:200

Q.RIF. 68,00

QUOTE TERRENO	85,77 85,64 85,47 85,57 85,33 84,00 83,20 83,27 85,10 85,10 85,06 85,06 84,98 84,85 84,85 84,68 84,46 81,00 76,30 76,42 76,24 76,13 76,04
DIST.PARZIALI TERRENO	14,25 1,09 0,34 2,34 1,88 2,78 3,50 1,37 2,24 3,93 2,43 1,03 5,26 5,76 6,59 1,79 0,86 2,34
QUOTE PROGETTO	83,22 85,38 85,31 85,38 85,31 85,24 84,98 84,98 84,84 84,91 84,91 79,91 79,91 76,30
DIST.PARZIALI PROGETTO	3,25 1,25 1,00 4,00 2,05 1,25 7,50 2,00 5,41

991
594

anas
Direzione Progettazione e Realizzazione Lavori

AUTOSTRADA A2 MEDITERRANEA
ADEGUAMENTO FUNZIONALE SVINCOLO DI EBOLI AL km 30+000 E SISTEMAZIONE VIABILITA' LOCALE ESISTENTE

PROGETTO DEFINITIVO — COD. UC 16

PROGETTAZIONE: R.T.I.: PROGIN S.p.A. (capogruppo mandataria)
CREW Cremonesi Workshop S.r.l - ART Risorse Ambiente Territorio S.r.l
ECOPLAME S.r.l. - InArPRO S.r.l.

RESPONSABILE INTEGRAZIONE PRESTAZIONI SPECIALISTICHE:
Dott. Ing. Antonio GRIMALDI (Progin S.p.A.) — GRIMALDI ANTONIO 24.01.2022 16:29:21 GMT+01:00

IL GEOLOGO:
Dott. Geol. Giovanni CARRA (ART Ambiente Risorse e Terriotrio S.r.l.)

IL COORDINATORE PER LA SICUREZZA IN FASE DI PROGETTAZIONE:
Dott. Ing. Michele Curiale (Progin S.p.A.)

VISTO: IL RESPONSABILE DEL PROCEDIMENTO:
Dott. Ing. Antonio CITARELLA

PROTOCOLLO | DATA ______20__

CAPOGRUPPO MANDATARIA:
PROGETTAZIONE GRANDI INFRASTRUTTURE — PROGIN SpA
Direttore Tecnico:
Dott. Ing. Paolo IORIO — IORIO PAOLO 24.01.2022 14:32:34 GMT+01:00

MANDANTI:
CREW — Direttore Tecnico: Dott. Arch. Claudio TURRINI
art — Direttore Tecnico: Dott. Ing. Ivo FRESIA
ECOPLAME ambiente e paesaggio — Direttore Tecnico: Dott. Arch. Pasquale Pisano
InArPRO INGEGNERIA ARCHITETTURA — Direttore Tecnico: Dott. Ing. Massimo T. DE IORIO

PROGETTO STRADALE - INTERSEZIONI E SVINCOLI
SEZIONI TRASVERSALI
SEZIONI TRASVERSALI - RAMPA R2 TAV 1 DI 4

CODICE PROGETTO	NOME FILE	REVISIONE	SCALA:
DP UC 16 D20	T00PS00TRASZ11B.dwg — CODICE ELAB. T00PS00TRASZ11	B	1:200

REV.	DESCRIZIONE	DATA	REDATTO	VERIFICATO	APPROVATO
B	EMISSIONE	NOVEMBRE 2021	ALLEGRETTI	VELOTTA	IORIO
A	EMISSIONE	MAGGIO 2020	ALLEGRETTI	VELOTTA	IORIO