SEZIONE N. : 7
Q. PROGETTO : 84,46
DIST.PROG. : 120,00

SCAVI E BONIFICHE	
STERRO	37,34 mq
SCOTICO	4,86 m
BONIFICA	2,43 mq
AMMORSAMENTO	5,58 mq
DEMOLIZIONE STRADA ESIST	5,97 m
RILEVATI	
RILEVATO	27,67 mq
TERRENO VEGETALE	28,16 m
SOVRASTRUTTURA	
PAVIMENTAZIONE	7,05 m

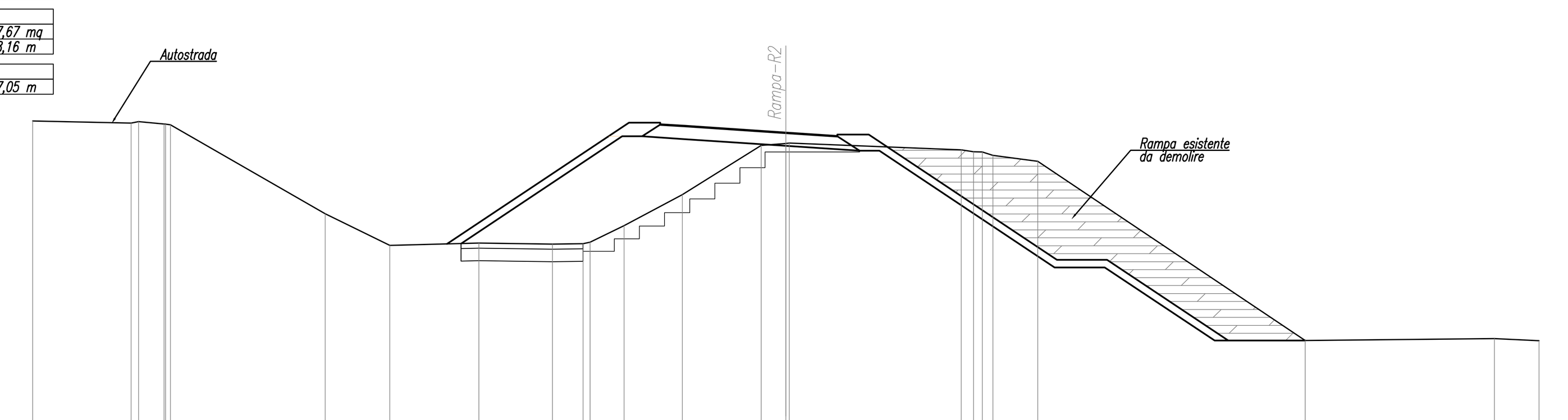

SCALA 1:200

Q.RIF. 67,00

QUOTE TERRENO	84,93 84,85 84,91 84,82 84,81 84,78 81,24 79,97 80,06 80,02 80,04 80,10 80,76 82,00 83,96 84,04 84,05 83,78 83,70 83,70 83,56 83,32 76,18 76,26 76,17
DIST.PARZIALI TERRENO	3,92 1,02 6,16 2,58 3,55 2,93 1,22 1,35 2,32 3,14 0,98 6,85 0,49 0,15 0,12 1,79 10,65 7,54 1,78
QUOTE PROGETTO	80,03 84,86 84,79 84,86 84,79 84,73 84,46 84,33 84,40 84,40 79,40 79,40 76,18
DIST.PARZIALI PROGETTO	7,25 1,25 1,00 4,00 2,05 1,25 7,50 2,00 4,82

SEZIONE N. : 10
Q. PROGETTO : 82,96
DIST.PROG. : 180,00

SCAVI E BONIFICHE	
STERRO	69,16 mq
SCOTICO	21,84 m
BONIFICA	10,98 mq
AMMORSAMENTO	3,77 mq
DEMOLIZIONE STRADA ESIST	16,50 m
RILEVATI	
RILEVATO	138,55 mq
TERRENO VEGETALE	33,37 m
SOVRASTRUTTURA	
PAVIMENTAZIONE	7,05 m

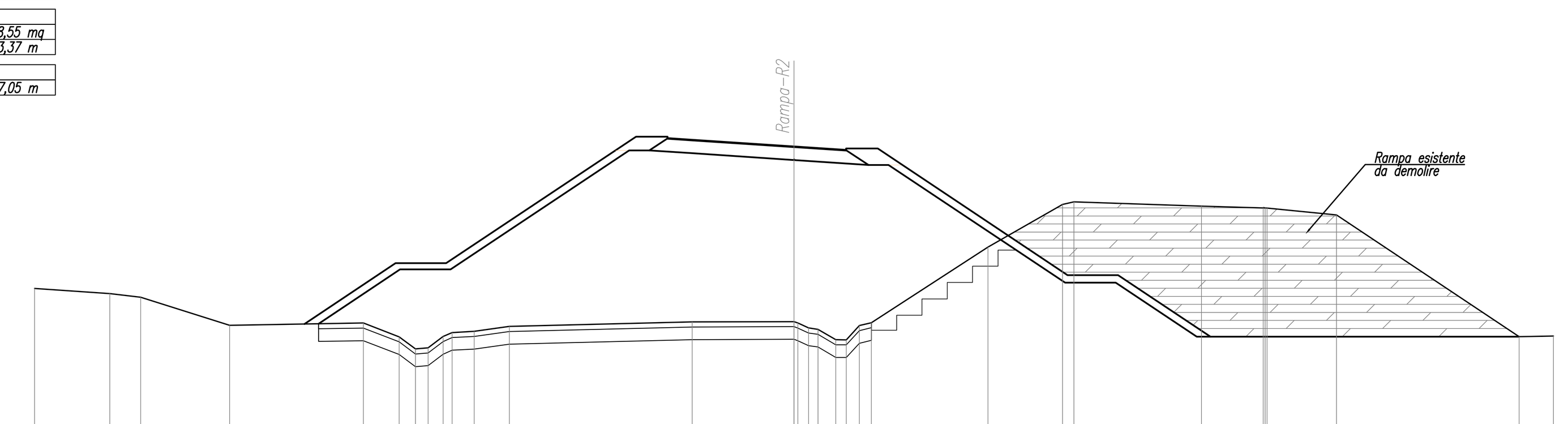

SCALA 1:200

Q.RIF. 66,00

QUOTE TERRENO	77,37 77,16 77,01 75,91 76,00 75,45 74,98 75,02 75,47 75,62 75,67 75,87 76,04 76,05 76,00 75,81 75,75 75,34 75,33 75,90 76,01 79,00 80,68 80,79 80,61 80,55 80,55 80,54 80,27 75,46 75,48
DIST.PARZIALI TERRENO	2,97 1,22 3,51 5,29 1,41 0,64 0,50 0,59 0,16 0,87 1,39 7,22 4,03 0,43 0,38 0,70 0,42 0,51 0,48 4,61 2,95 0,44 5,04 2,45 2,74 7,22 1,35
QUOTE PROGETTO	75,96 78,36 78,36 83,36 83,29 83,36 83,29 83,22 82,96 82,96 82,82 82,89 82,89 77,89 77,89 75,46
DIST.PARZIALI PROGETTO	3,60 2,00 7,50 1,25 1,00 3,99 2,05 1,25 7,50 2,00 3,65

SEZIONE N. : 8
Q. PROGETTO : 84,24
DIST.PROG. : 140,00

SCAVI E BONIFICHE	
STERRO	47,11 mq
SCOTICO	12,27 m
BONIFICA	6,15 mq
AMMORSAMENTO	6,59 mq
DEMOLIZIONE STRADA ESIST	5,97 m
RILEVATI	
RILEVATO	70,67 mq
TERRENO VEGETALE	34,69 m
SOVRASTRUTTURA	
PAVIMENTAZIONE	7,05 m

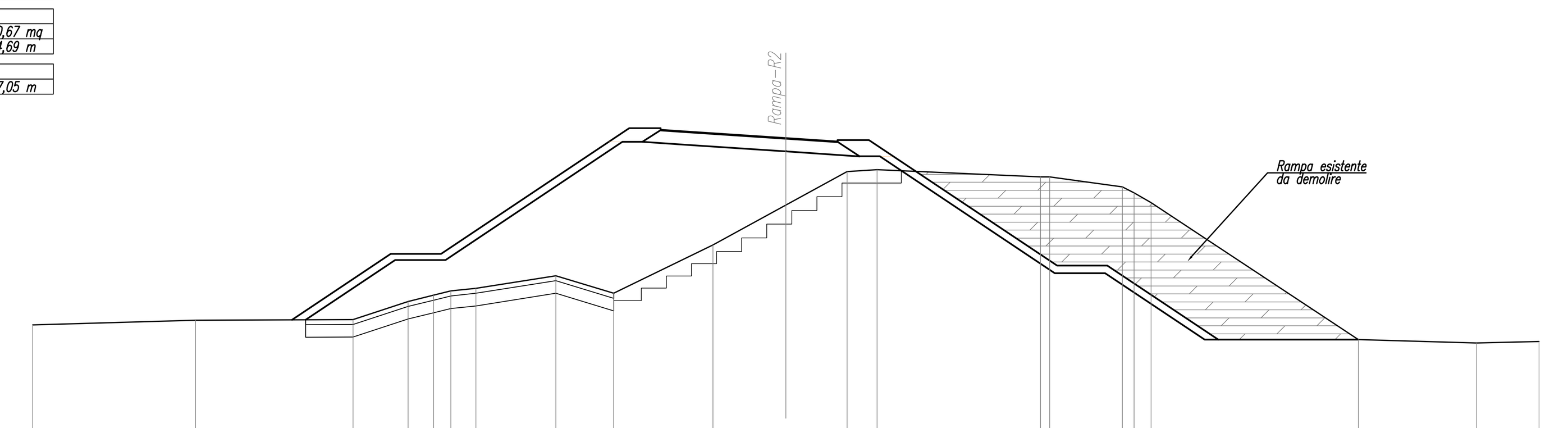

SCALA 1:200

Q.RIF. 67,00

QUOTE TERRENO	76,82 77,00 77,03 77,75 78,00 78,17 78,27 78,77 78,08 80,00 81,58 82,92 83,00 82,71 82,71 82,31 82,07 81,68 76,23 76,09 76,16
DIST.PARZIALI TERRENO	6,48 6,28 2,20 1,02 0,68 1,00 3,19 2,30 3,95 2,90 2,44 1,19 6,51 0,37 2,90 0,47 0,68 8,25 4,70 2,50
QUOTE PROGETTO	77,02 79,64 79,64 84,64 84,57 84,64 84,57 84,51 84,24 84,24 84,10 84,17 84,17 79,17 79,17 76,23
DIST.PARZIALI PROGETTO	3,94 2,00 7,50 1,25 1,00 3,99 2,05 1,25 7,50 2,00 4,41

SEZIONE N. : 11
Q. PROGETTO : 81,83
DIST.PROG. : 200,00

SCAVI E BONIFICHE	
STERRO	66,74 mq
SCOTICO	22,86 m
BONIFICA	11,47 mq
AMMORSAMENTO	2,46 mq
DEMOLIZIONE STRADA ESIST	15,43 m
RILEVATI	
RILEVATO	129,46 mq
TERRENO VEGETALE	29,27 m
SOVRASTRUTTURA	
PAVIMENTAZIONE	6,88 m

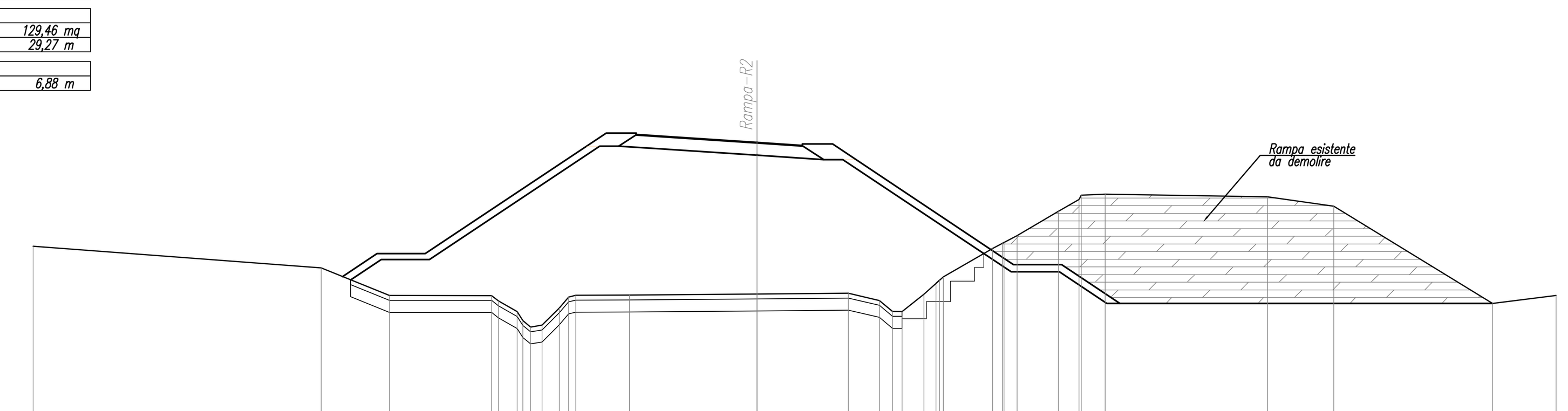

SCALA 1:200

Q.RIF. 65,00

QUOTE TERRENO	77,54 76,64 75,50 75,50 75,27 74,83 74,45 74,19 74,27 74,98 75,44 75,50 75,52 75,56 75,59 75,29 74,84 74,83 75,55 76,00 76,13 76,27 77,45 77,66 77,70 77,98 78,99 79,48 79,66 79,70 79,59 79,20 75,17 75,50
DIST.PARZIALI TERRENO	11,94 2,83 4,23 0,77 0,47 0,71 0,39 2,23 5,28 3,79 1,29 0,54 0,40 0,90 0,50 2,04 0,40 0,54 1,71 0,86 0,99 6,73 2,74 6,58 2,63
QUOTE PROGETTO	76,28 77,23 77,23 82,23 82,16 82,23 82,16 82,10 81,83 81,71 81,78 81,78 76,78 76,78 75,17
DIST.PARZIALI PROGETTO	1,43 2,00 7,50 1,25 1,00 4,00 1,88 1,25 7,50 2,00 2,41

SEZIONE N. : 9
Q. PROGETTO : 83,77
DIST.PROG. : 160,00

SCAVI E BONIFICHE	
STERRO	60,72 mq
SCOTICO	13,04 m
BONIFICA	6,54 mq
AMMORSAMENTO	6,95 mq
DEMOLIZIONE STRADA ESIST	18,23 m
RILEVATI	
RILEVATO	112,75 mq
TERRENO VEGETALE	34,70 m
SOVRASTRUTTURA	
PAVIMENTAZIONE	7,05 m

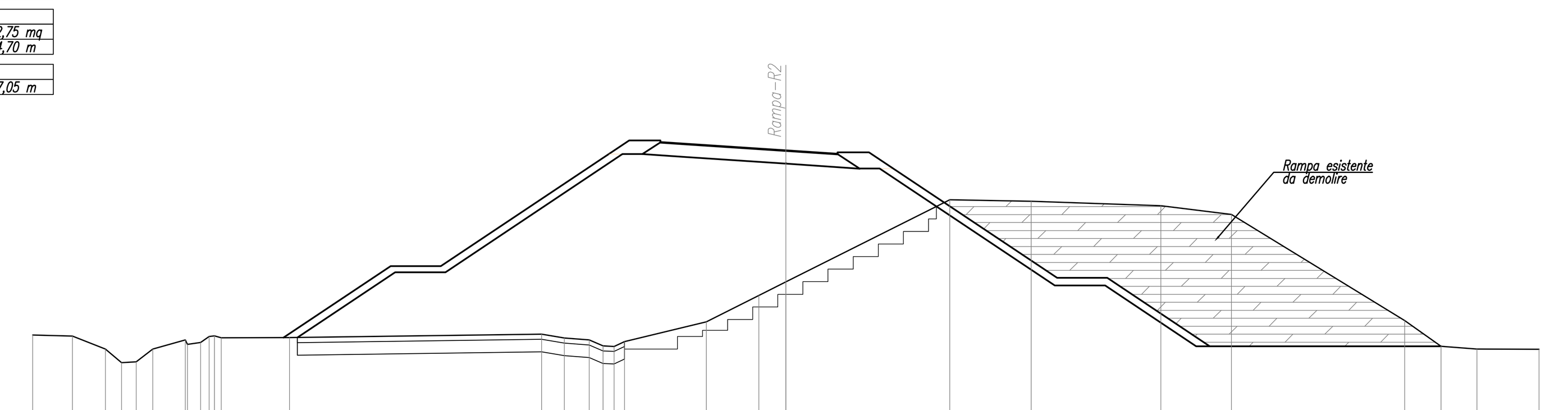

SCALA 1:200

Q.RIF. 67,00

QUOTE TERRENO	76,42 76,38 75,87 75,32 75,35 75,86 76,23 76,05 76,13 76,36 76,39 76,32 76,32 76,46 76,31 76,23 75,99 75,97 76,16 76,95 78,00 78,54 81,81 81,75 81,57 81,22 77,00 75,98 75,86 75,85
DIST.PARZIALI TERRENO	1,59 1,31 0,65 0,58 0,66 1,30 0,52 0,34 2,71 10,04 0,91 0,99 0,55 0,44 0,42 3,26 2,09 1,07 6,53 3,25 5,16 2,81 6,90 1,44 1,43 2,48
QUOTE PROGETTO	76,32 79,17 79,17 84,17 84,10 84,17 84,10 84,03 83,77 83,77 83,63 83,70 83,70 78,70 78,70 75,98
DIST.PARZIALI PROGETTO	4,27 2,00 7,50 1,25 1,00 3,99 2,05 1,25 7,50 2,00 4,08

SEZIONE N. : 12
Q. PROGETTO : 80,63
DIST.PROG. : 220,00

SCAVI E BONIFICHE	
STERRO	51,92 mq
SCOTICO	23,17 m
BONIFICA	11,94 mq
DEMOLIZIONE STRADA ESIST	15,10 m
RILEVATI	
RILEVATO	105,50 mq
TERRENO VEGETALE	21,78 m
SOVRASTRUTTURA	
PAVIMENTAZIONE	6,45 m

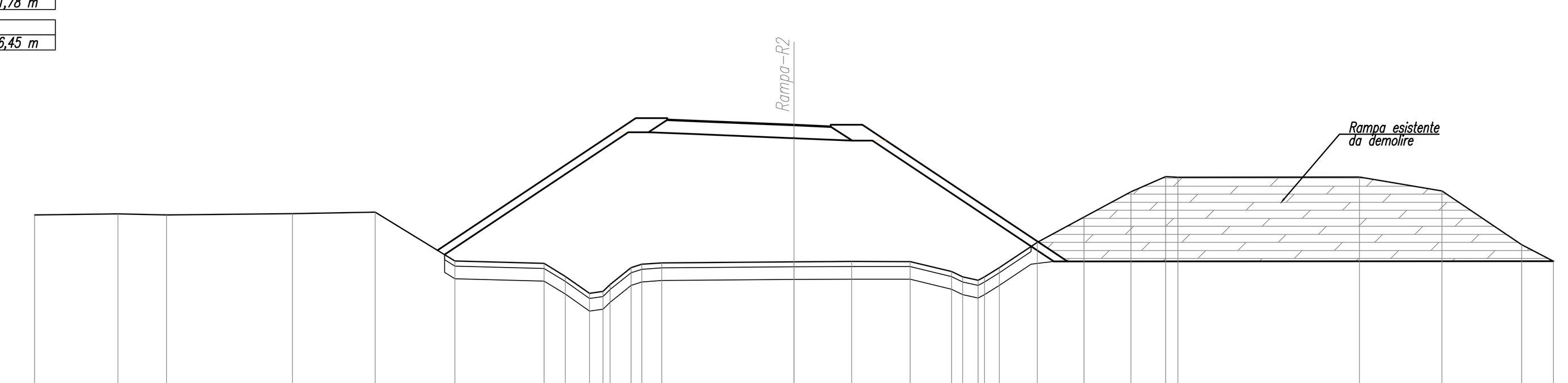

SCALA 1:200

Q.RIF. 64,00

QUOTE TERRENO	77,09 77,12 77,08 77,13 77,20 75,26 75,17 74,65 73,98 74,06 74,33 75,00 75,13 75,19 75,23 75,24 75,24 74,85 74,63 74,50 74,63 75,00 76,00 77,00 78,00 78,59 78,57 78,58 78,03 75,90 75,26
DIST.PARZIALI TERRENO	3,29 1,92 4,98 3,27 3,15 3,52 0,84 0,96 0,34 0,83 0,32 0,79 5,22 2,28 2,31 1,63 0,44 0,61 0,58 1,50 1,84 1,86 1,37 0,48 7,17 3,26 3,15 1,25
QUOTE PROGETTO	75,69 80,91 80,84 80,91 80,84 80,80 80,63 80,57 80,64 80,64 75,24
DIST.PARZIALI PROGETTO	7,83 1,25 1,00 4,00 1,45 1,25 8,10

anas — Direzione Progettazione e Realizzazione Lavori

AUTOSTRADA A2 MEDITERRANEA
ADEGUAMENTO FUNZIONALE SVINCOLO DI EBOLI AL km 30+000 E SISTEMAZIONE VIABILITA' LOCALE ESISTENTE

PROGETTO DEFINITIVO
COD. UC 16

PROGETTAZIONE: R.T.I.: PROGIN S.p.A. (capogruppo mandataria)
CREW Cremonesi Workshop S.r.l - ART Risorse Ambiente Territorio S.r.l
ECOPLAME S.r.l. - InArPRO S.r.l.

RESPONSABILE INTEGRAZIONE PRESTAZIONI SPECIALISTICHE:
Dott. Ing. Antonio GRIMALDI (Progin S.p.A. GRIMALDI ANTONIO 24.01.2022 16:29:21 GMT+01:00

IL GEOLOGO:
Dott. Geol. Giovanni CARRA (ART Ambiente Risorse e Terriotrio S.r.l.)

IL COORDINATORE PER LA SICUREZZA IN FASE DI PROGETTAZIONE:
Dott. Ing. Michele Curiale (Progin S.p.A.)

VISTO: IL RESPONSABILE DEL PROCEDIMENTO:
Dott. Ing. Antonio CITARELLA

PROTOCOLLO | DATA ______20__

CAPOGRUPPO MANDATARIA:
PROGETTAZIONE GRANDI INFRASTRUTTURE — PROGIN SpA
Direttore Tecnico: Dott. Ing. Paolo IORIO
IORIO PAOLO 24.01.2022 14:32:34 GMT+01:00

MANDANTI:
CREW — Direttore Tecnico: Dott. Arch. Claudio TURRINI
art — Direttore Tecnico: Dott. Ing. Ivo FRESIA
ECOPLAME ambiente e paesaggio — Direttore Tecnico: Dott. Arch. Pasquale Pisano
InArPRO Ingegneria Architettura — Direttore Tecnico: Dott. Ing. Massimo T. DE IORIO

PROGETTO STRADALE - INTERSEZIONI E SVINCOLI
SEZIONI TRASVERSALI
SEZIONI TRASVERSALI - RAMPA R2 TAV 2 DI 4

CODICE PROGETTO	NOME FILE	REVISIONE	SCALA:
DP UC 16 D20	T00PS00TRASZ12B.dwg CODICE ELAB. T00PS00TRASZ12	B	1:200

REV.	DESCRIZIONE	DATA	REDATTO	VERIFICATO	APPROVATO
B	EMISSIONE	NOVEMBRE 2021	ALLEGRETTI	VELOTTA	IORIO
A	EMISSIONE	MAGGIO 2020	ALLEGRETTI	VELOTTA	IORIO