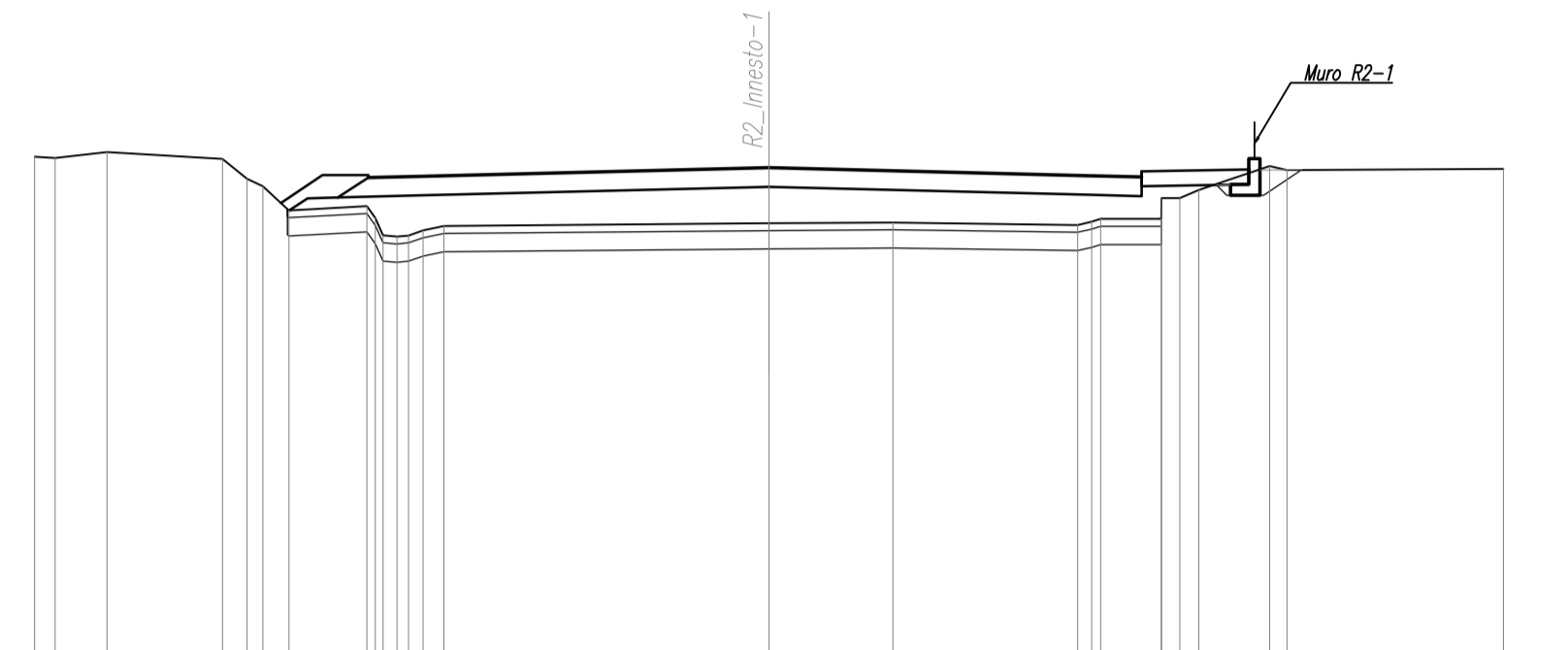


SCAVI E BONIFICHE	
STERPO	0,16 mq
SCOTTICO	23,80 m
BONIFICA	11,93 mq
DEMOLIZIONE STRADA ESIST	16,61 m
RILEVATI	
RILEVATO	36,92 mq
TERRENO VEGETALE	2,84 m
SOVRASTRUTTURA	
PAVIMENTAZIONE	21,06 m
MARCHIPIEDE	2,92 m
LAVORAZIONI MURI	
CALCESTRUZZO MURO	0,45 mq
SCAVO MURO	0,88 mq
RINTERRO MURO	0,49 mq

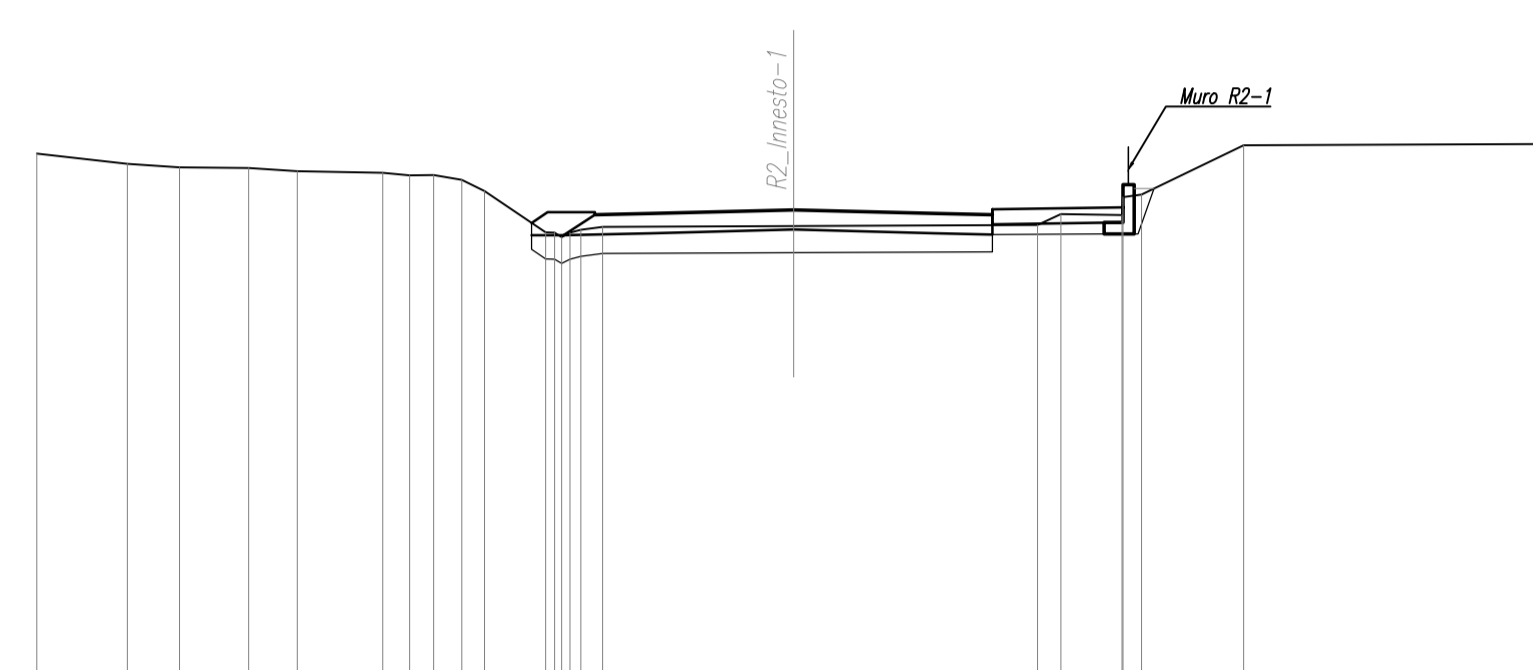
SEZIONE N. : 1
Q. PROGETTO : 74,50
DST.PROG. : 0,00



QUOTE TERRENO	74,80	74,92	74,74	74,20	74,54	74,49	74,06	74,06	74,01	72,99	72,01	72,84	74,01	74,11	74,08	74,08	74,08	74,08	74,08	74,08	74,44	74,47
DIST.PARZIALI TERRENO	0,95	1,42	3,14	0,97	0,71	2,13	0,00	0,00	0,00	8,86	3,37	5,03	0,00	1,65	0,00	0,00	0,00	0,00	0,00	0,00	5,90	
QUOTE PROGETTO				72,54	74,30	74,23	74,23	74,27		74,50		74,29	74,29	74,40	74,45	74,45	74,45	74,45	74,45	74,45		
DIST.PARZIALI PROGETTO				1,13	1,25	1,47			9,44		8,63	1,51	2,92									

SCAVI E BONIFICHE	
STERPO	2,31 mq
BONIFICA	6,62 mq
DEMOLIZIONE STRADA ESIST	11,49 m
RILEVATI	
RILEVATO	7,90 mq
TERRENO VEGETALE	1,97 m
SOVRASTRUTTURA	
PAVIMENTAZIONE	10,50 m
MARCHIPIEDE	3,45 m
LAVORAZIONI MURI	
CALCESTRUZZO MURO	0,54 mq
SCAVO MURO	1,57 mq
RINTERRO MURO	0,37 mq

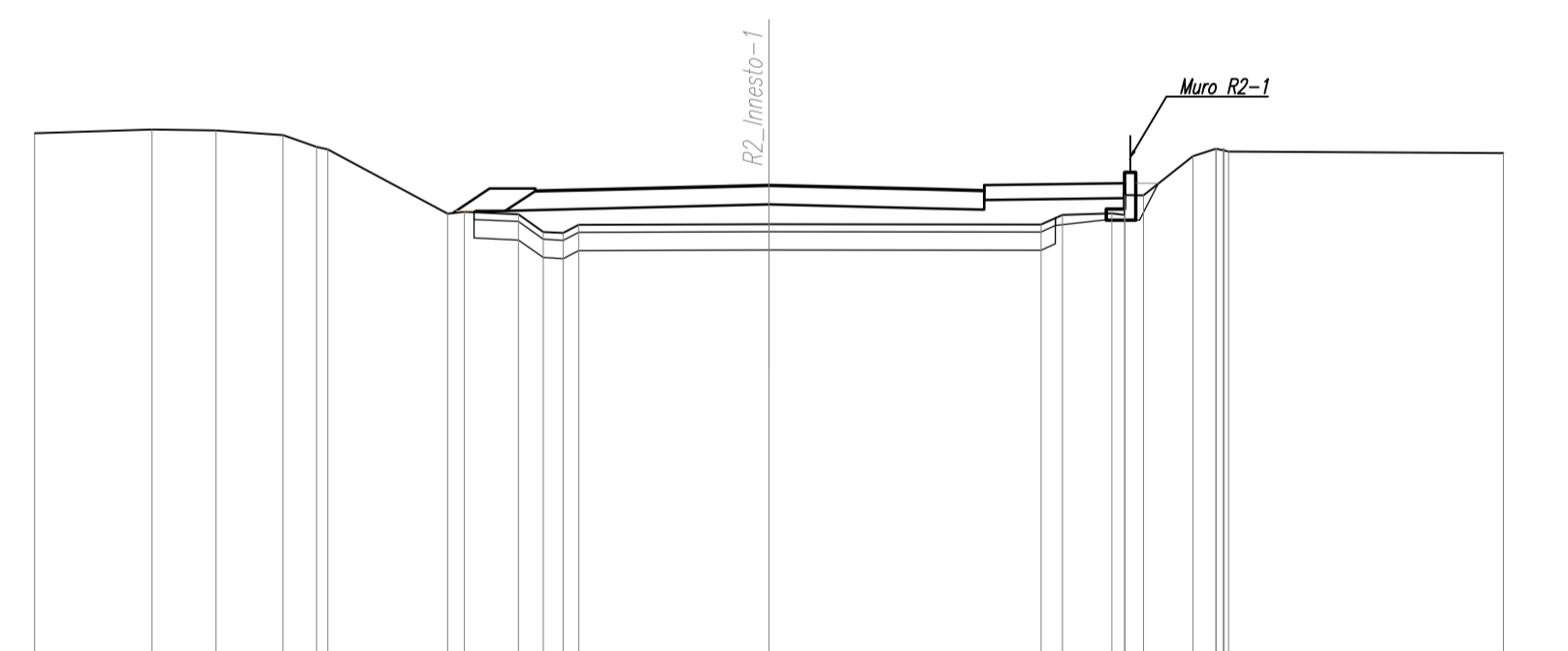
SEZIONE N. : 3
Q. PROGETTO : 73,52
DST.PROG. : 0,00



QUOTE TERRENO	75,02	74,74	74,65	74,63	74,54	74,51	74,44	74,44	74,44	74,03	73,91	73,91	73,91	73,91	73,91	73,91	73,91	73,91	73,91	73,91	73,91	73,91	
DIST.PARZIALI TERRENO	2,39	1,38	1,82	1,29	2,25	0,37	0,37	0,37	0,37	1,67	0,00	0,00	0,00	0,00	0,00	0,00	0,00	0,00	0,00	0,00	5,90		
QUOTE PROGETTO																							
DIST.PARZIALI PROGETTO																							

SCAVI E BONIFICHE	
STERPO	15,82 m
BONIFICA	7,92 mq
DEMOLIZIONE STRADA ESIST	11,39 m
RILEVATI	
RILEVATO	20,09 mq
TERRENO VEGETALE	2,67 m
SOVRASTRUTTURA	
PAVIMENTAZIONE	12,22 m
MARCHIPIEDE	3,82 m
LAVORAZIONI MURI	
CALCESTRUZZO MURO	0,54 mq
SCAVO MURO	0,81 mq
RINTERRO MURO	0,37 mq

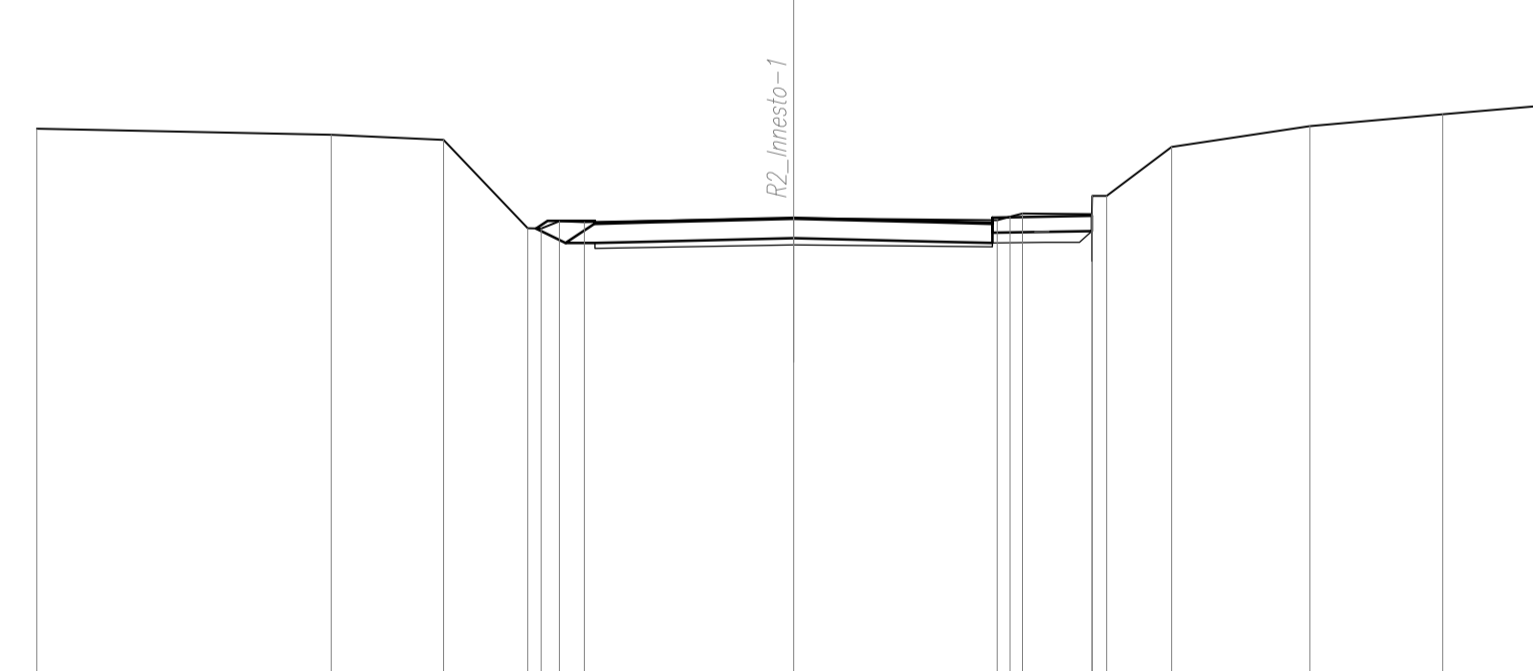
SEZIONE N. : 2
Q. PROGETTO : 74,02
DST.PROG. : 20,00



QUOTE TERRENO	75,44	75,54	75,52	75,39	75,02	74,25	74,25	74,25	74,25	74,25	74,25	74,25	74,25	74,25	74,25	74,25	74,25	74,25	74,25	74,25	74,25	74,90	
DIST.PARZIALI TERRENO	3,20	1,74	1,83	0,91	3,27	0,00	0,00	0,00	0,00	0,00	0,00	0,00	0,00	0,00	0,00	0,00	0,00	0,00	0,00	0,00	0,00	7,48	
QUOTE PROGETTO																							
DIST.PARZIALI PROGETTO																							

SCAVI E BONIFICHE	
STERPO	7,59 mq
BONIFICA	1,08 mq
DEMOLIZIONE STRADA ESIST	10,76 m
RILEVATI	
RILEVATO	2,23 mq
TERRENO VEGETALE	1,77 m
SOVRASTRUTTURA	
PAVIMENTAZIONE	10,50 m
MARCHIPIEDE	2,63 m
LAVORAZIONI MURI	
CALCESTRUZZO MURO	0,68 mq
SCAVO MURO	0,11 mq
RINTERRO MURO	0,11 mq

SEZIONE N. : 4
Q. PROGETTO : 73,30
DST.PROG. : 0,00



QUOTE TERRENO	75,67	75,51	75,37	75,04	75,04	75,04	75,04	75,04	75,04	75,04	75,04	75,04	75,04	75,04	75,04	75,04	75,04	75,04	75,04	75,04	75,04	75,04	
DIST.PARZIALI TERRENO	7,78	2,97	2,22	0,00	0,00	0,00	0,00	0,00	0,00	0,00	0,00	0,00	0,00	0,00	0,00	0,00	0,00	0,00	0,00	0,00	0,00	7,48	
QUOTE PROGETTO																							
DIST.PARZIALI PROGETTO																							



Direzione Progettazione e Realizzazione Lavori

**AUTOSTRADA A2 MEDITERRANEA
ADEGUAMENTO FUNZIONALE SVINCOLO DI EBOLI
AL km 30+000 E SISTEMAZIONE VIABILITA' LOCALE
ESISTENTE**

PROGETTO DEFINITIVO

cod. UC 16

PROGETTAZIONE: R.T.I.: PROGIN S.p.A. (capogruppo mandataria)
CREW Cremonesi Workshop S.r.l - ART Risorse Ambiente Territorio S.r.l
ECOPLAME S.r.l. - InArPRO S.r.l.

RESPONSABILE INTEGRAZIONE PRESTAZIONI SPECIALISTICHE: Dott. Ing. Antonio GRIMALDI (Progin S.p.A.)	CAPOGRUPPO MANDATARIA: PROGIN S.p.A. DIREZIONE TECNICA: Dott. Ing. Paolo IORIO
IL GEOLOGO: Dott. Geol. Giovanni CARRA (ART Ambiente Risorse e Territorio S.r.l.)	MANDANTI: CREW S.p.A. DIREZIONE TECNICA: Dott. Arch. Claudio TURRINI ART S.p.A. DIREZIONE TECNICA: Dott. Ing. Ivo FRESIA
IL COORDINATORE PER LA SICUREZZA IN FASE DI PROGETTAZIONE: Dott. Ing. Michele Curiale (Progin S.p.A.)	ECOPLAME S.p.A. DIREZIONE TECNICA: Dott. Arch. Pasquale Pisano InArPRO S.p.A. DIREZIONE TECNICA: Dott. Ing. Massimo T. DE IORIO
VISTO: IL RESPONSABILE DEL PROCEDIMENTO: Dott. Ing. Antonio CITARELLA	
PROTOCOLLO	DATA

**PROGETTO STRADALE - INTERSEZIONI E SVINCOLI
SEZIONI TRASVERSALI
SEZIONI TRASVERSALI - INNESTO 1 ROTATORIA R2**

CODICE PROGETTO	NOME FILE	REVISIONE	SCALA:
DP UC 16 D20	T00PS00TRASZ16B.dwg	B	1:200
CODICE ELAB.	T00PS00TRASZ16		
B	EMISSIONE	NOVEMBRE 2021	ALLEGRETTI VELOTTA IORIO
A	EMISSIONE	MAGGIO 2020	ALLEGRETTI VELOTTA IORIO
REV.	DESCRIZIONE	DATA	REDATTO VERIFICATO APPROVATO