SEZIONE N. : 1
Q. PROGETTO : 76,00
DIST.PROG. : 0,000

SCAVI E BONIFICHE	
STERRO	1,69 mq
SCOTICO	18,05 m
BONIFICA	3,92 mq

RILEVATI	
RILEVATO	16,70 mq
TERRENO VEGETALE	11,96 m

SOVRASTRUTTURA	
PAVIMENTAZIONE	8,00 m
CORDOLO SORMONTABILE	1,00 m
MARCIAPIEDE	2,00 m

LAVORAZIONI MURI	
CALCESTRUZZO MURO	0,45 mq
SCAVO MURO	0,47 mq
RINTERRO MURO	0,20 mq

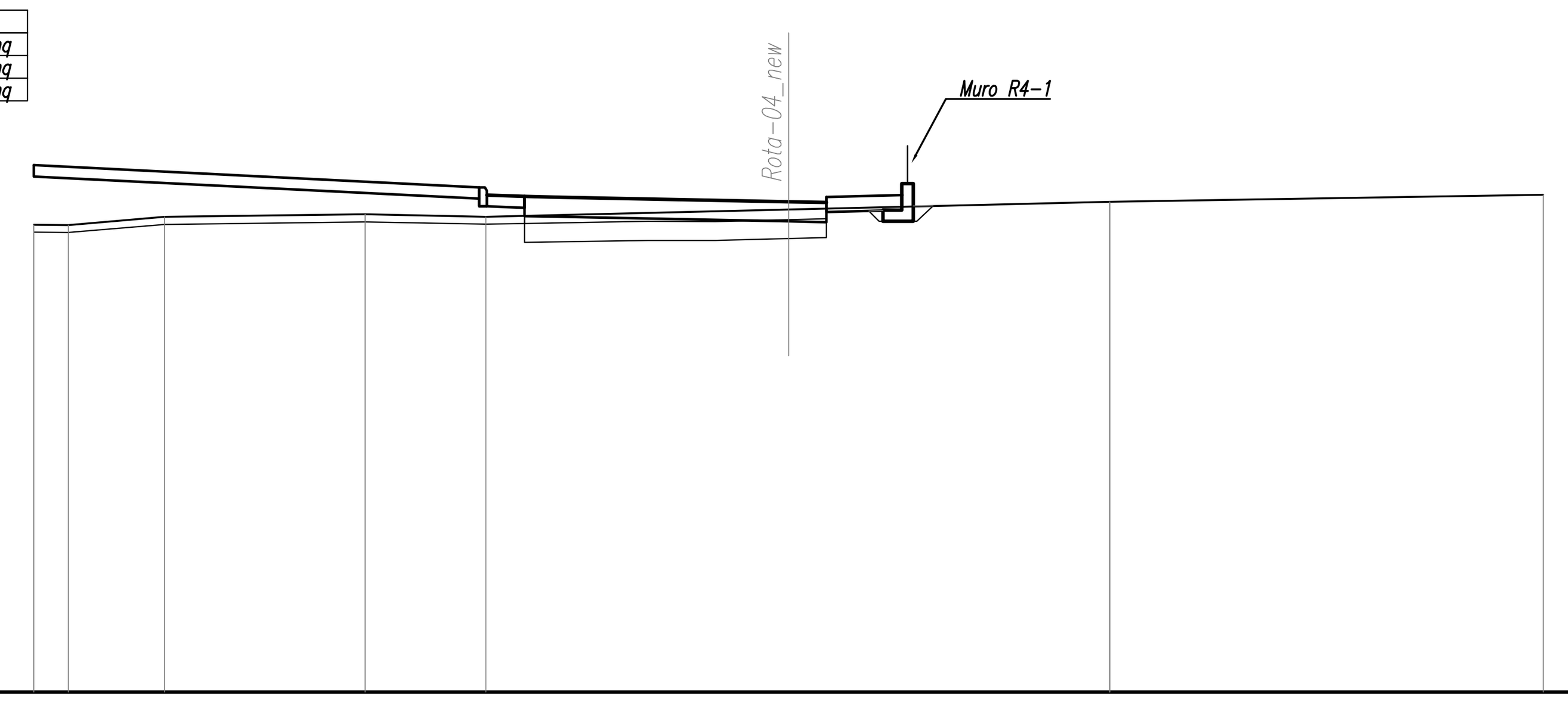

SCALA 1:200

Q.RIF. 63,00

QUOTE TERRENO	75,39 75,38 75,60 75,67 75,61 75,80 76,00 76,00 76,18
DIST.PARZIALI TERRENO	0,91 2,55 5,32 3,20 8,02 8,51 11,49
QUOTE PROGETTO	76,97 76,38 76,18 76,14 76,12 76,00 76,00 75,98 76,13 75,98 76,13 76,18
DIST.PARZIALI PROGETTO	11,80 1,00 1,00 6,00 1,00 2,00

SEZIONE N. : 2
Q. PROGETTO : 76,00
DIST.PROG. : 11,780

SCAVI E BONIFICHE	
STERRO	0,83 mq
SCOTICO	21,65 m
BONIFICA	5,17 mq

RILEVATI	
RILEVATO	23,36 mq
TERRENO VEGETALE	12,44 m

SOVRASTRUTTURA	
PAVIMENTAZIONE	8,00 m
CORDOLO SORMONTABILE	1,00 m
MARCIAPIEDE	4,00 m

LAVORAZIONI MURI	
CALCESTRUZZO MURO	0,45 mq

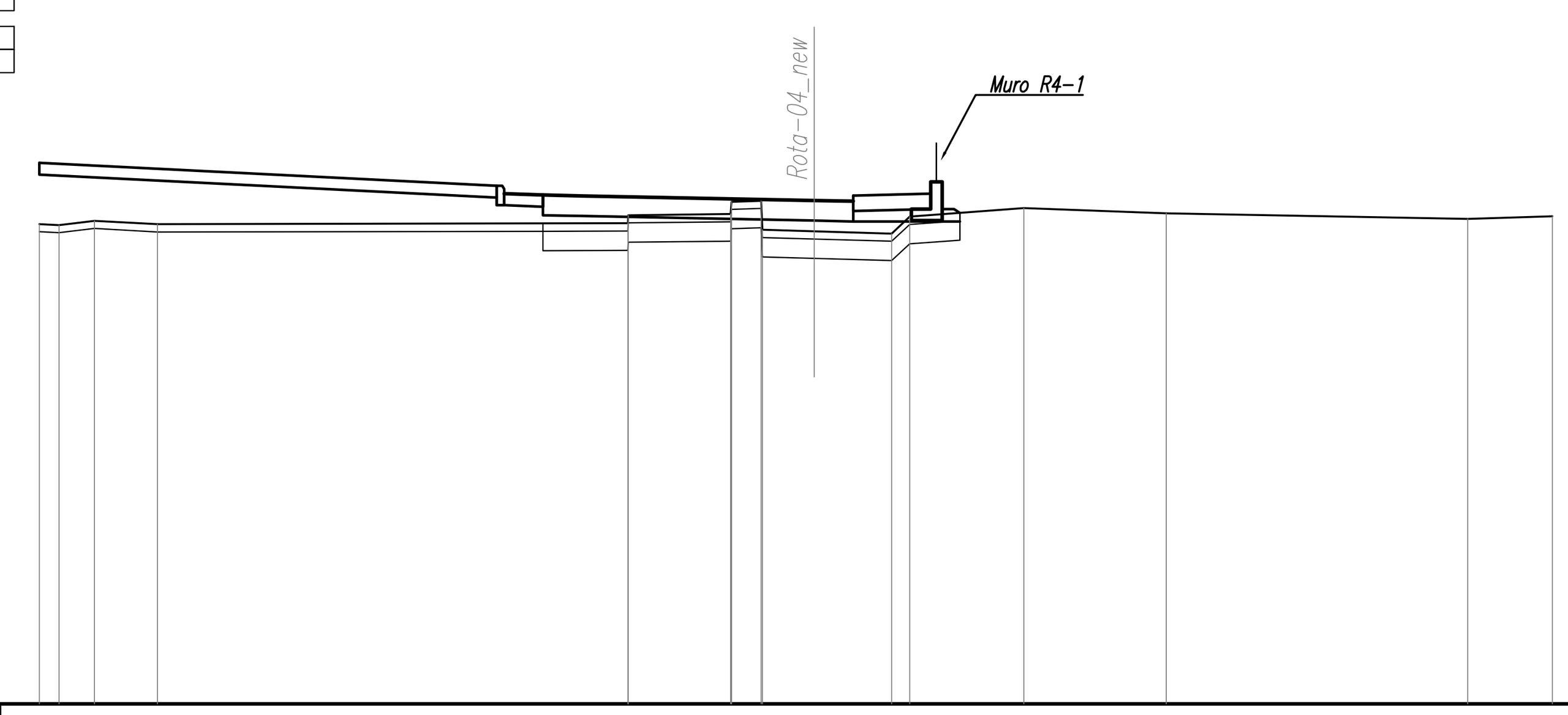

SCALA 1:200

Q.RIF. 63,00

QUOTE TERRENO	75,39 75,37 75,48 75,39 75,41 75,62 75,65 75,97 75,99 75,25 75,21 75,15 75,58 75,80 75,67 75,52 75,60
DIST.PARZIALI TERRENO	0,51 0,91 1,62 12,15 2,64 0,76 1,34 2,00 0,47 2,95 3,67 7,79 2,18
QUOTE PROGETTO	76,97 76,38 76,18 76,14 76,12 76,00 76,00 75,98 76,13 76,18 75,78 75,78 75,68
DIST.PARZIALI PROGETTO	11,80 1,00 1,00 6,00 1,00 2,00

SEZIONE N. : 3
Q. PROGETTO : 76,00
DIST.PROG. : 44,425

SCAVI E BONIFICHE	
SCOTICO	24,60 m
BONIFICA	5,79 mq

RILEVATI	
RILEVATO	32,33 mq
TERRENO VEGETALE	14,13 m

SOVRASTRUTTURA	
PAVIMENTAZIONE	8,00 m
CORDOLO SORMONTABILE	1,00 m
MARCIAPIEDE	4,00 m

LAVORAZIONI MURI	
CALCESTRUZZO MURO	0,45 mq

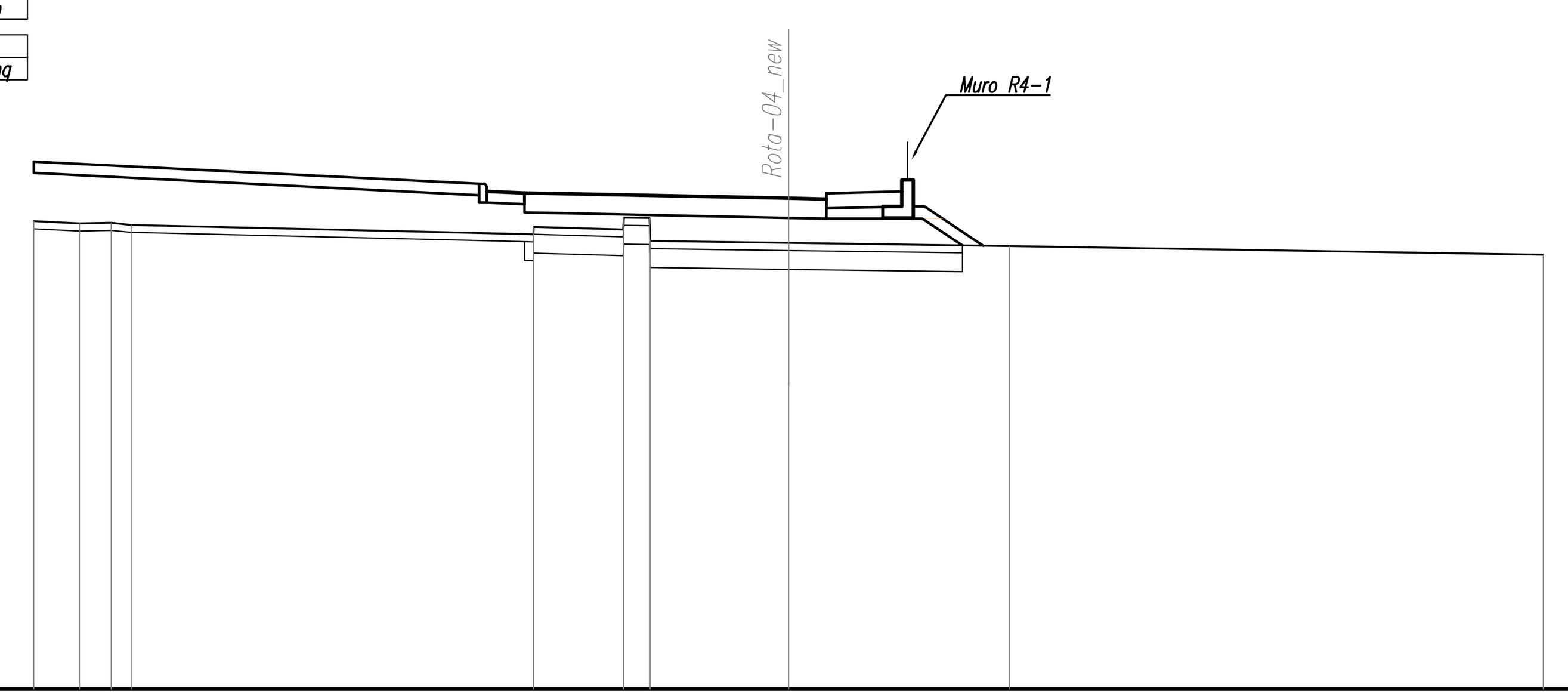

SCALA 1:200

Q.RIF. 63,00

QUOTE TERRENO	75,39 75,33 75,35 75,29 75,04 75,24 75,17 75,48 75,48 74,86 74,81 74,73 74,50
DIST.PARZIALI TERRENO	1,21 0,84 0,53 10,66 2,37 0,68 3,66 5,85 14,15
QUOTE PROGETTO	76,97 76,38 76,18 76,14 76,12 76,00 76,00 75,98 76,13 76,18 75,78 75,78 74,74
DIST.PARZIALI PROGETTO	11,80 1,00 1,00 6,00 1,00 2,00 1,56

SEZIONE N. : 4
Q. PROGETTO : 76,00
DIST.PROG. : 58,497

SCAVI E BONIFICHE	
SCOTICO	23,56 m
BONIFICA	5,28 mq

RILEVATI	
RILEVATO	29,83 mq
TERRENO VEGETALE	15,97 m

SOVRASTRUTTURA	
PAVIMENTAZIONE	8,00 m
CORDOLO SORMONTABILE	1,00 m

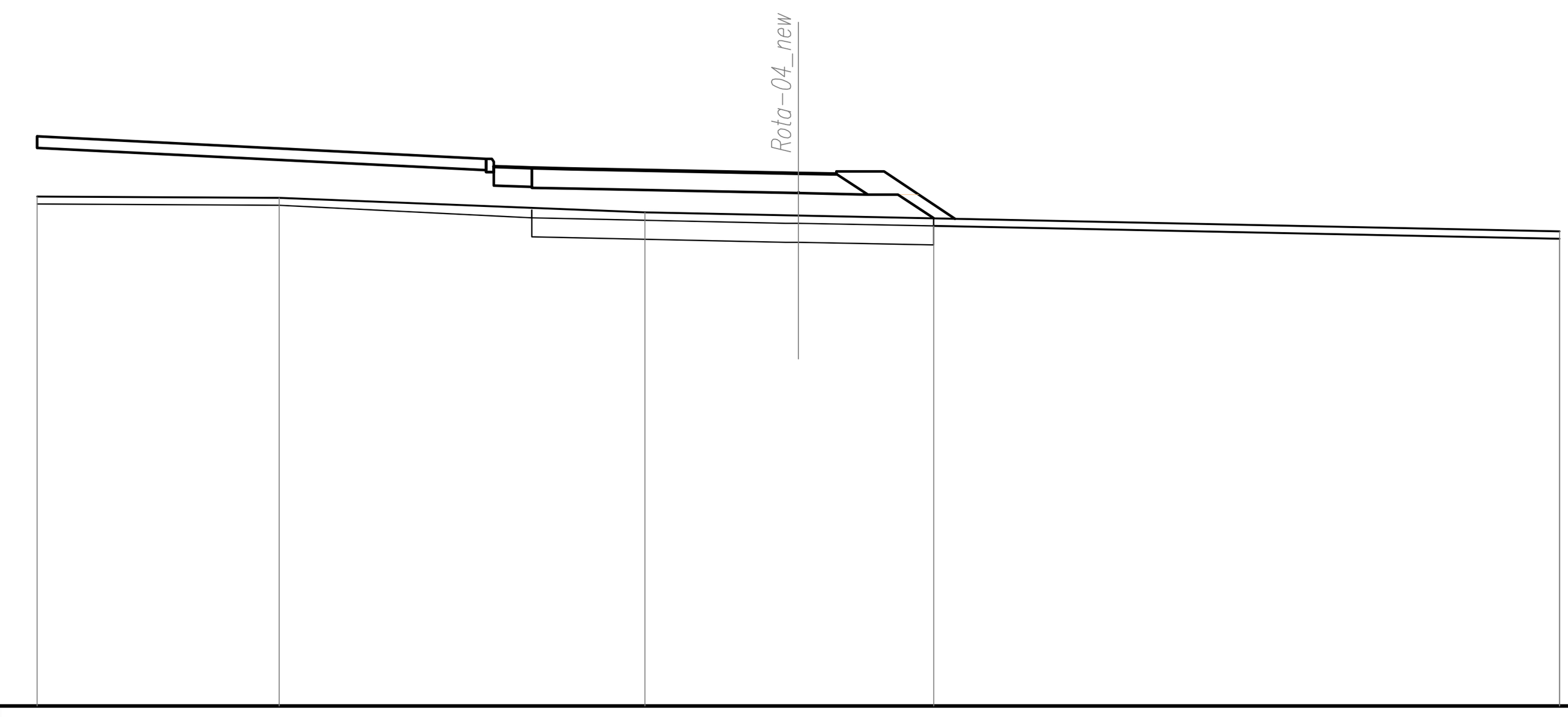

SCALA 1:200

Q.RIF. 62,00

QUOTE TERRENO	75,39 75,36 74,98 74,89 74,62 74,48 74,28
DIST.PARZIALI TERRENO	6,36 9,61 4,03 3,56 16,44
QUOTE PROGETTO	76,97 76,38 76,18 76,14 76,12 76,00 76,00 75,98 76,05 76,05 74,81
DIST.PARZIALI PROGETTO	11,80 1,00 1,00 6,00 1,00 1,25 1,86

SEZIONE N. : 5
Q. PROGETTO : 76,00
DIST.PROG. : 94,577

SCAVI E BONIFICHE	
STERRO	77,29 mq
SCOTICO	6,00 m
DEMOLIZIONE STRADA ESIST	10,69 m

RILEVATI	
RILEVATO	9,01 mq
TERRENO VEGETALE	12,91 m

SOVRASTRUTTURA	
PAVIMENTAZIONE	8,00 m
CORDOLO SORMONTABILE	1,00 m

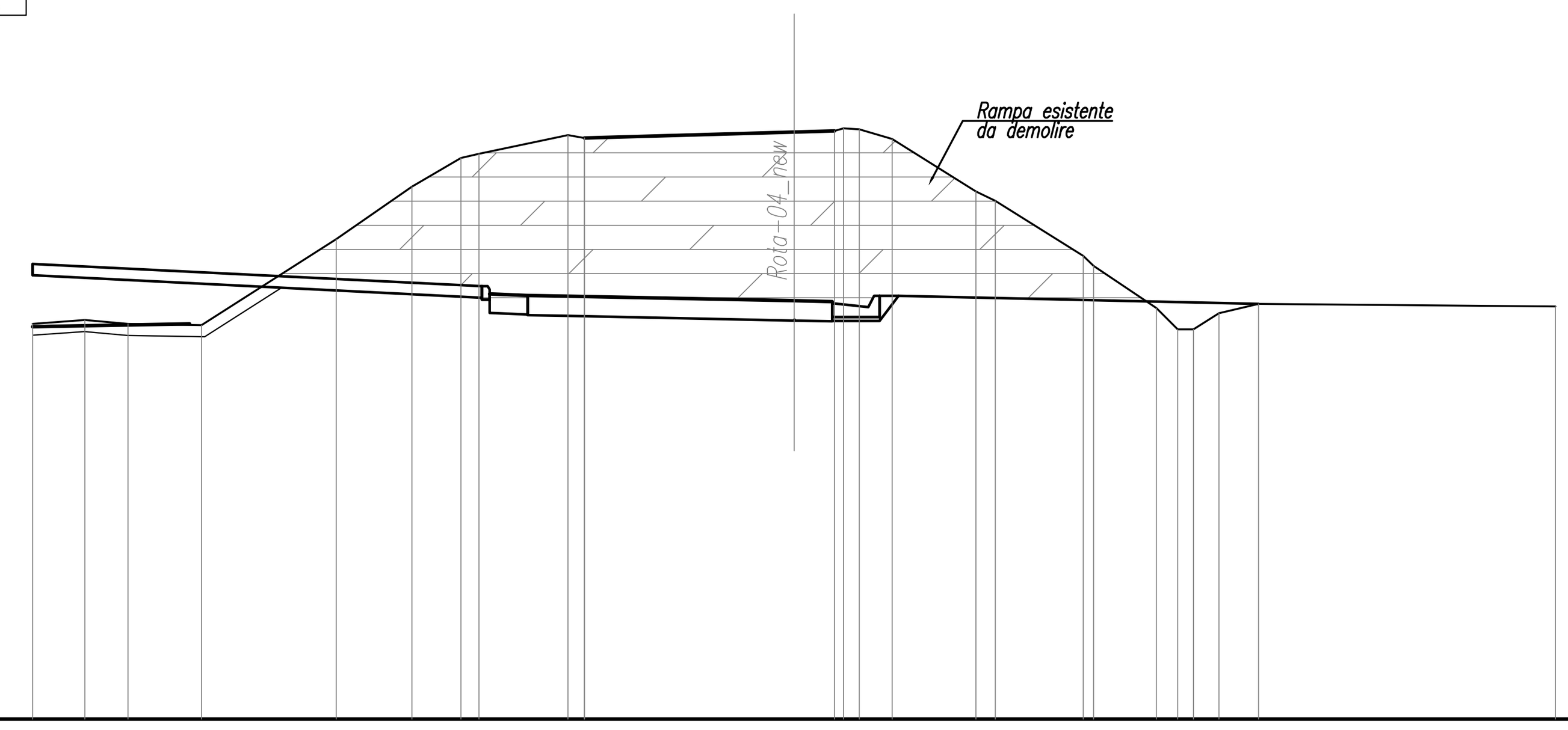

SCALA 1:200

Q.RIF. 65,00

QUOTE TERRENO	75,39 75,49 75,39 75,35 77,62 79,00 79,75 79,87 80,35 80,28 80,43 80,46 80,53 80,51 80,25 78,87 78,63 77,18 76,91 75,81 75,25 75,25 75,67 75,92 75,85
DIST.PARZIALI TERRENO	1,37 1,14 1,93 3,54 1,99 1,28 0,48 2,34 0,43 5,50 1,06 0,41 0,86 2,20 0,50 2,32 1,65 0,56 0,42 0,67 1,04 7,80
QUOTE PROGETTO	76,97 76,38 76,14 76,12 76,00 76,00 75,98 76,13 76,13
DIST.PARZIALI PROGETTO	11,80 1,20 1,00 6,00 1,00 1,25 0,50

SEZIONE N. : 6
Q. PROGETTO : 76,00
DIST.PROG. : 125,660

SCAVI E BONIFICHE	
STERRO	1,70 mq
SCOTICO	18,26 m
BONIFICA	4,25 mq

RILEVATI	
RILEVATO	16,85 mq
TERRENO VEGETALE	14,08 m

SOVRASTRUTTURA	
PAVIMENTAZIONE	8,00 m
CORDOLO SORMONTABILE	1,00 m

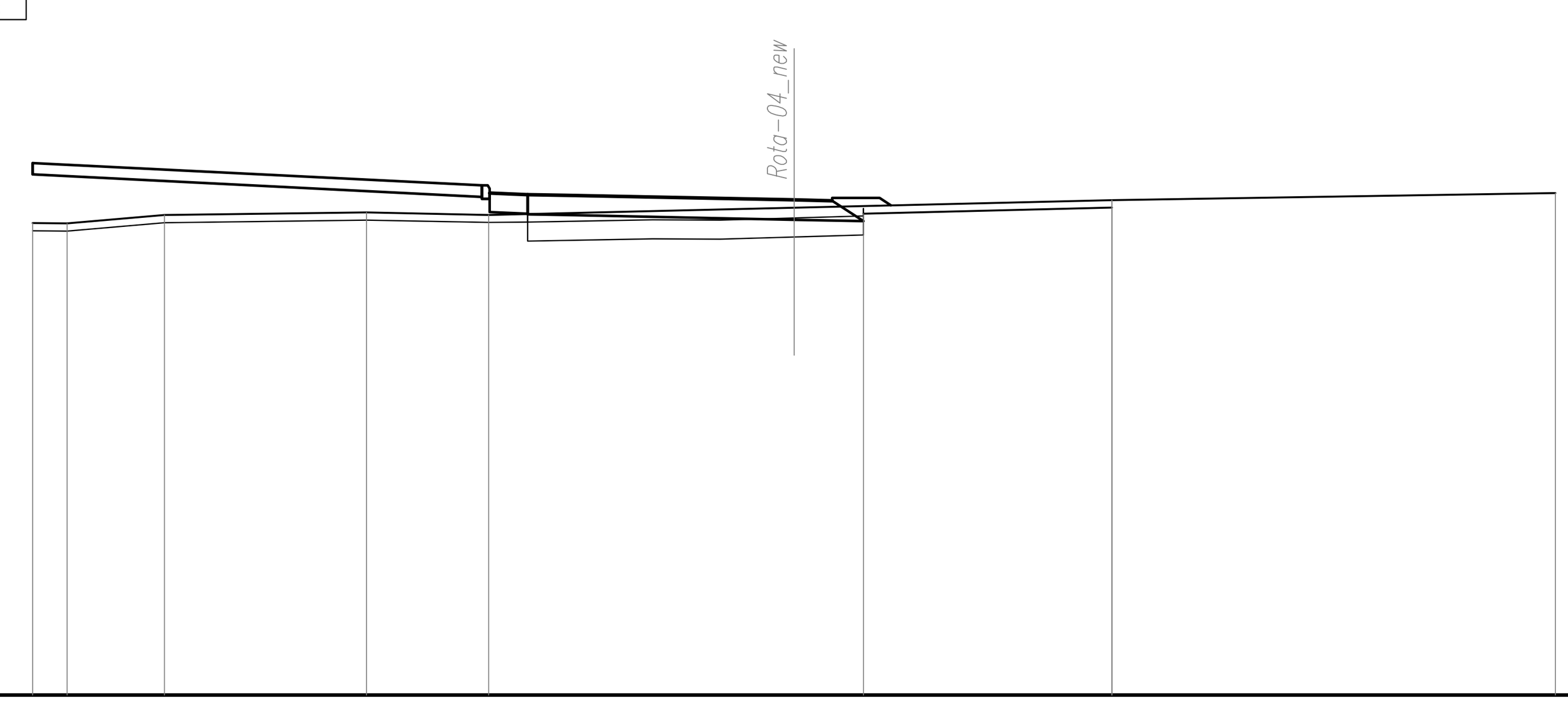

SCALA 1:200

Q.RIF. 63,00

QUOTE TERRENO	75,39 75,38 75,60 75,67 75,61 75,80 75,64 76,00 75,80 76,00 76,18
DIST.PARZIALI TERRENO	0,91 2,55 5,31 3,21 8,02 1,83 6,52 11,65
QUOTE PROGETTO	76,97 76,38 76,18 76,14 76,12 76,00 76,00 75,98 76,05 76,05 75,86
DIST.PARZIALI PROGETTO	11,80 1,00 1,00 6,00 1,00 1,25

anas

Direzione Progettazione e Realizzazione Lavori

AUTOSTRADA A2 MEDITERRANEA
ADEGUAMENTO FUNZIONALE SVINCOLO DI EBOLI AL km 30+000 E SISTEMAZIONE VIABILITA' LOCALE ESISTENTE

PROGETTO DEFINITIVO

COD. UC 16

PROGETTAZIONE: R.T.I.: PROGIN S.p.A. (capogruppo mandataria)
CREW Cremonesi Workshop S.r.l - ART Risorse Ambiente Territorio S.r.l
ECOPLAME S.r.l. - InArPRO S.r.l.

RESPONSABILE INTEGRAZIONE PRESTAZIONI SPECIALISTICHE:
Dott. Ing. Antonio GRIMALDI (Progin S.p.A.) GRIMALDI ANTONIO 24.01.2022 16:29:21 GMT+01:00

IL GEOLOGO:
Dott. Geol. Giovanni CARRA (ART Ambiente Risorse e Terriotrio S.r.l.)

IL COORDINATORE PER LA SICUREZZA IN FASE DI PROGETTAZIONE:
Dott. Ing. Michele Curiale (Progin S.p.A.)

VISTO: IL RESPONSABILE DEL PROCEDIMENTO:
Dott. Ing. Antonio CITARELLA

PROTOCOLLO | DATA ______20__

CAPOGRUPPO MANDATARIA:
PROGETTAZIONE GRANDI INFRASTRUTTURE PROGIN SpA
Direttore Tecnico: Dott. Ing. Paolo IORIO
IORIO PAOLO 24.01.2022 14:32:34 GMT+01:00

MANDANTI:
CREW GRUPPO FERROVIE DELLO STATO ITALIANE — Direttore Tecnico: Dott. Arch. Claudio TURRINI
art ambiente risorse territorio — Direttore Tecnico: Dott. Ing. Ivo FRESIA
ECOPLAME ambiente e paesaggio — Direttore Tecnico: Dott. Arch. Pasquale Pisano
InArPRO INGEGNERIA ARCHITETTURA — Direttore Tecnico: Dott. Ing. Massimo T. DE IORIO

PROGETTO STRADALE - INTERSEZIONI E SVINCOLI
SEZIONI TRASVERSALI
SEZIONI TRASVERSALI - ROTATORIA R4

CODICE PROGETTO	NOME FILE / CODICE ELAB.	REVISIONE	SCALA:
DP UC 16 D20	T00PS00TRASZ18B.dwg CODICE ELAB. T00PS00TRASZ18	B	1:200

REV.	DESCRIZIONE	DATA	REDATTO	VERIFICATO	APPROVATO
B	EMISSIONE	NOVEMBRE 2021	ALLEGRETTI	VELOTTA	IORIO
A	EMISSIONE	MAGGIO 2020	ALLEGRETTI	VELOTTA	IORIO

841 594