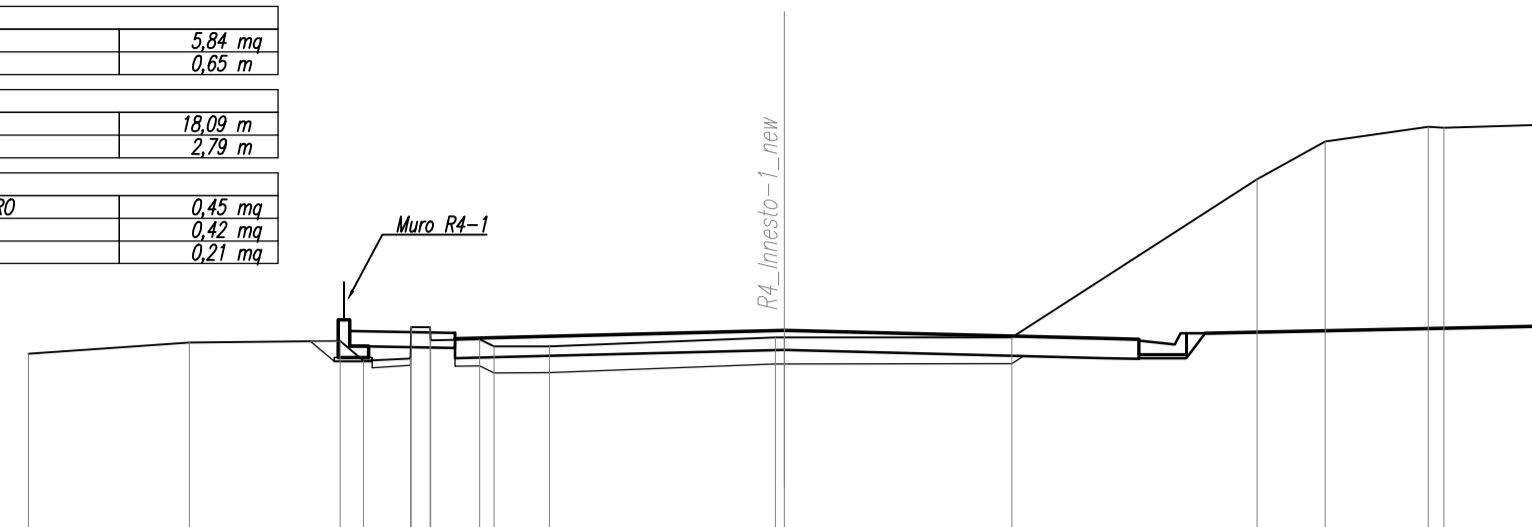


SCAVI E BONIFICHE	
DEMOLIZIONE RILEVATO ESISTENTE	42,98 mq
SIERRO	19,61 mq
SCOTICO	1,01 m
BONIFICA	5,15 mq
RILEVATI	
RILEVATO	5,94 mq
TERRENO VEGETALE	0,65 m
SOVRASTRUTTURA	
PAVIMENTAZIONE	18,09 m
MARCHIPIEDE	2,79 m
LAVORAZIONI MURI	
CALCESTRUZZO MURO	0,45 mq
SCAVO MURO	0,42 mq
RINTERRO MURO	0,21 mq

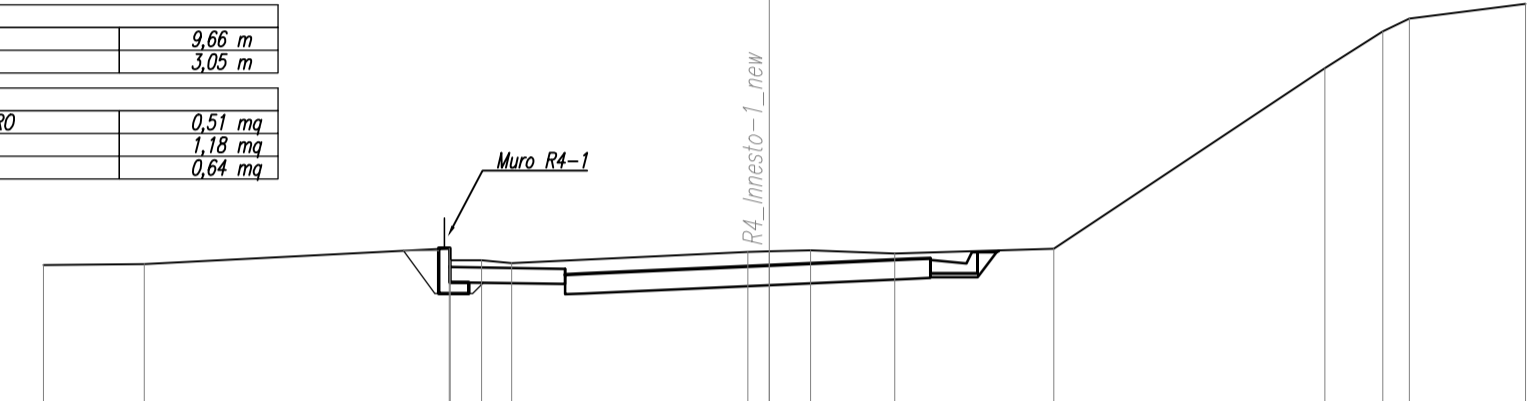
SEZIONE N. : 1
Q. PROGETTO : 76,00
DIST.PROG. : 0,000



SCALA 1:200											
QUOTE TERRENO	75,38	75,68	75,72	75,70	75,70	75,68	75,58		80,00	81,00	81,43
DIST.PARZIALI TERRENO	4,26	3,99	0,62	1,24	1,30	1,47	5,97	6,02	6,49	1,80	2,73
QUOTE PROGETTO			75,68	75,70	75,70	75,68	76,00		75,82		
DIST.PARZIALI PROGETTO			2,79	0,96		7,75		8,49			

SCAVI E BONIFICHE	
SIERRO	10,99 mq
RILEVATI	
TERRENO VEGETALE	0,74 m
SOVRASTRUTTURA	
PAVIMENTAZIONE	9,66 m
MARCHIPIEDE	3,05 m
LAVORAZIONI MURI	
CALCESTRUZZO MURO	0,51 mq
SCAVO MURO	1,18 mq
RINTERRO MURO	0,64 mq

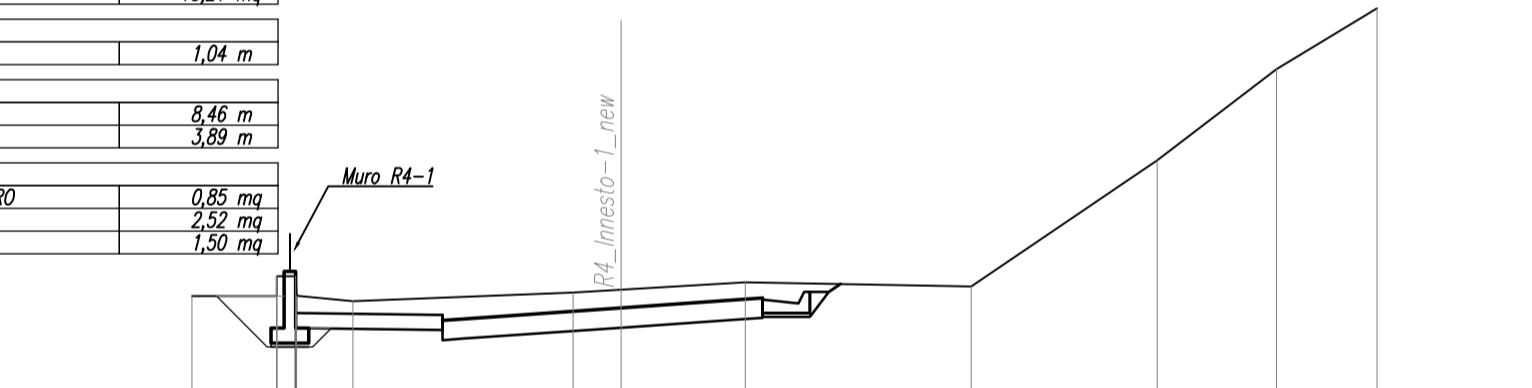
SEZIONE N. : 2
Q. PROGETTO : 75,78
DIST.PROG. : 20,000



SCALA 1:200											
QUOTE TERRENO	75,79	76,82	76,74	76,74	76,74	76,64	76,14	76,18	76,10	81,00	82,70
DIST.PARZIALI TERRENO	2,66	8,07	0,85	0,88	6,25	0,97	1,09	2,23	4,21	7,17	1,53
QUOTE PROGETTO			75,74	75,74	75,78	75,78	75,78	75,78	75,78	80,37	80,37
DIST.PARZIALI PROGETTO			3,05		4,91	3,76	1,25				3,07

SCAVI E BONIFICHE	
SIERRO	13,21 mq
RILEVATI	
TERRENO VEGETALE	1,04 m
SOVRASTRUTTURA	
PAVIMENTAZIONE	8,46 m
MARCHIPIEDE	3,89 m
LAVORAZIONI MURI	
CALCESTRUZZO MURO	0,85 mq
SCAVO MURO	2,52 mq
RINTERRO MURO	1,50 mq

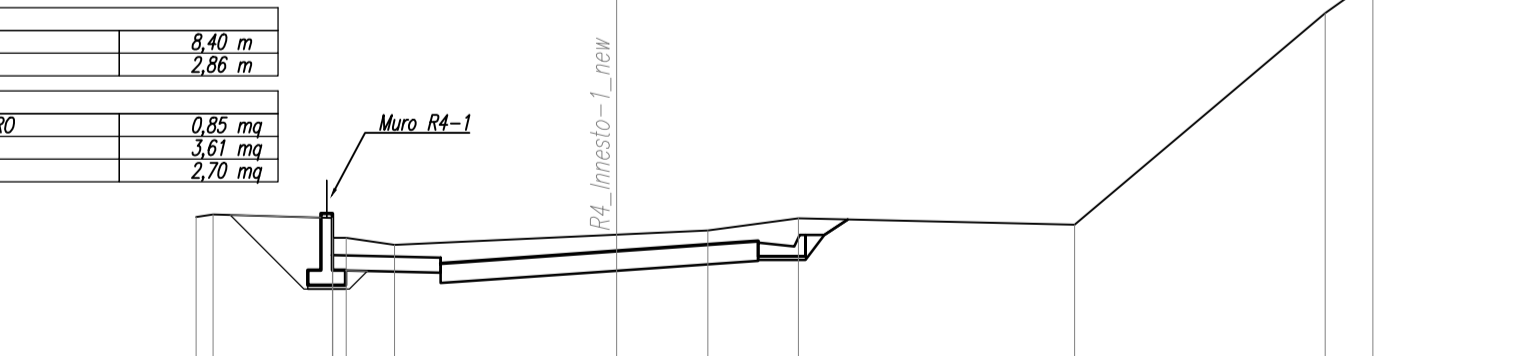
SEZIONE N. : 3
Q. PROGETTO : 75,68
DIST.PROG. : 40,000



SCALA 1:200											
QUOTE TERRENO	75,59	75,68	75,68	75,68	75,68	75,68	76,09	76,17	76,06	76,25	81,61
DIST.PARZIALI TERRENO	2,25	1,49	5,82	1,27	3,29	5,98	4,92	3,16	2,66		
QUOTE PROGETTO	75,55	75,55	75,64	75,64	75,68	75,64	75,64	75,64	75,64	76,02	76,02
DIST.PARZIALI PROGETTO		3,89	0,67	4,22	3,24		1,25				

SCAVI E BONIFICHE	
SIERRO	12,22 mq
RILEVATI	
TERRENO VEGETALE	1,39 m
SOVRASTRUTTURA	
PAVIMENTAZIONE	8,40 m
MARCHIPIEDE	2,86 m
LAVORAZIONI MURI	
CALCESTRUZZO MURO	0,85 mq
SCAVO MURO	1,61 mq
RINTERRO MURO	2,70 mq

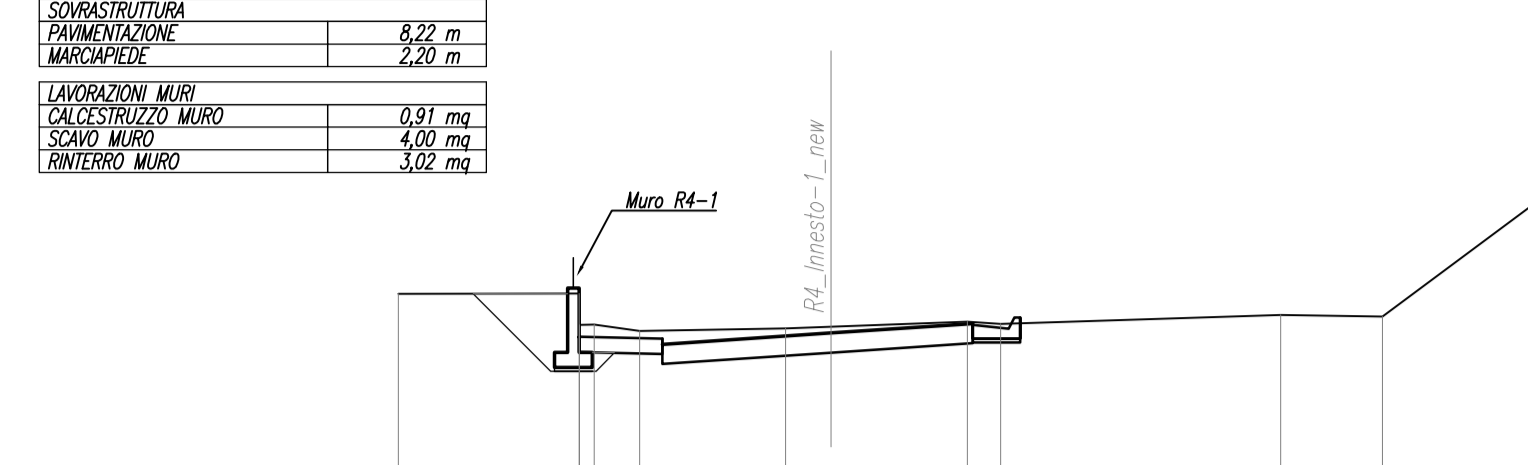
DIST.PROG. : 80,000
SEZIONE N. : 4
Q. PROGETTO : 75,58



SCALA 1:200											
QUOTE TERRENO	75,65	75,65	75,65	75,65	75,65	75,65	76,01	76,12	76,12	76,44	81,88
DIST.PARZIALI TERRENO	3,16	1,28	5,87	2,41	2,40	7,31	6,62	1,26			
QUOTE PROGETTO	75,46	75,46	75,55	75,55	75,58	75,54	75,54	75,54	75,54	76,00	76,00
DIST.PARZIALI PROGETTO		2,87	0,88	4,16	3,24		1,25				

SCAVI E BONIFICHE	
SIERRO	7,88 mq
RILEVATI	
TERRENO VEGETALE	0,15 m
SOVRASTRUTTURA	
PAVIMENTAZIONE	8,22 m
MARCHIPIEDE	2,40 m
LAVORAZIONI MURI	
CALCESTRUZZO MURO	0,91 mq
SCAVO MURO	4,00 mq
RINTERRO MURO	3,02 mq

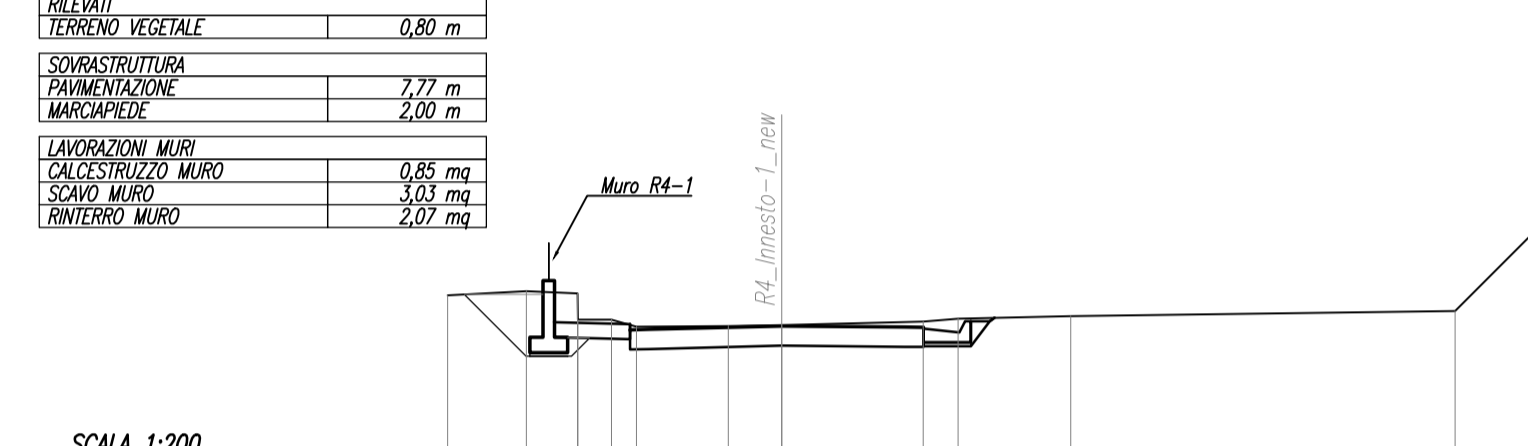
SEZIONE N. : 5
Q. PROGETTO : 75,48
DIST.PROG. : 80,000



SCALA 1:200											
QUOTE TERRENO	75,52	75,52	75,52	75,52	75,52	75,52	75,60	75,64	75,38	75,72	75,94
DIST.PARZIALI TERRENO	4,78	1,20	3,86	1,21	3,60	0,88	7,41	2,69	5,42		
QUOTE PROGETTO	75,38	75,38	75,48	75,48	75,48	75,48	75,72	75,72	75,72	75,72	75,72
DIST.PARZIALI PROGETTO		2,20	3,97	3,25							

SCAVI E BONIFICHE	
SIERRO	7,12 mq
RILEVATI	
TERRENO VEGETALE	0,80 m
SOVRASTRUTTURA	
PAVIMENTAZIONE	7,77 m
MARCHIPIEDE	2,00 m
LAVORAZIONI MURI	
CALCESTRUZZO MURO	0,85 mq
SCAVO MURO	3,03 mq
RINTERRO MURO	2,07 mq

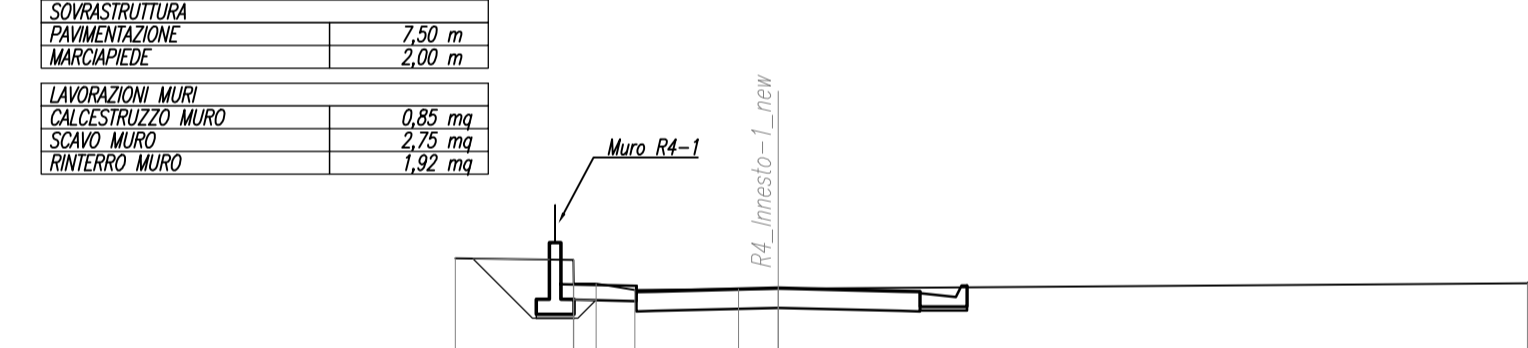
SEZIONE N. : 6
Q. PROGETTO : 75,37
DIST.PROG. : 100,000



SCALA 1:200											
QUOTE TERRENO	76,19	76,29	76,22	76,22	76,22	76,22	76,37	76,40	76,49	76,56	76,63
DIST.PARZIALI TERRENO	2,08	1,36	0,88	2,43	1,41	3,74	0,88	2,98	10,17	2,19	
QUOTE PROGETTO	75,47	75,47	75,47	75,47	75,47	75,47	75,47	75,47	75,47	75,47	75,47
DIST.PARZIALI PROGETTO		2,00		3,52	3,25		1,25				

SCAVI E BONIFICHE	
SIERRO	5,87 mq
RILEVATI	
TERRENO VEGETALE	0,15 m
SOVRASTRUTTURA	
PAVIMENTAZIONE	7,50 m
MARCHIPIEDE	2,00 m
LAVORAZIONI MURI	
CALCESTRUZZO MURO	0,85 mq
SCAVO MURO	2,25 mq
RINTERRO MURO	1,92 mq

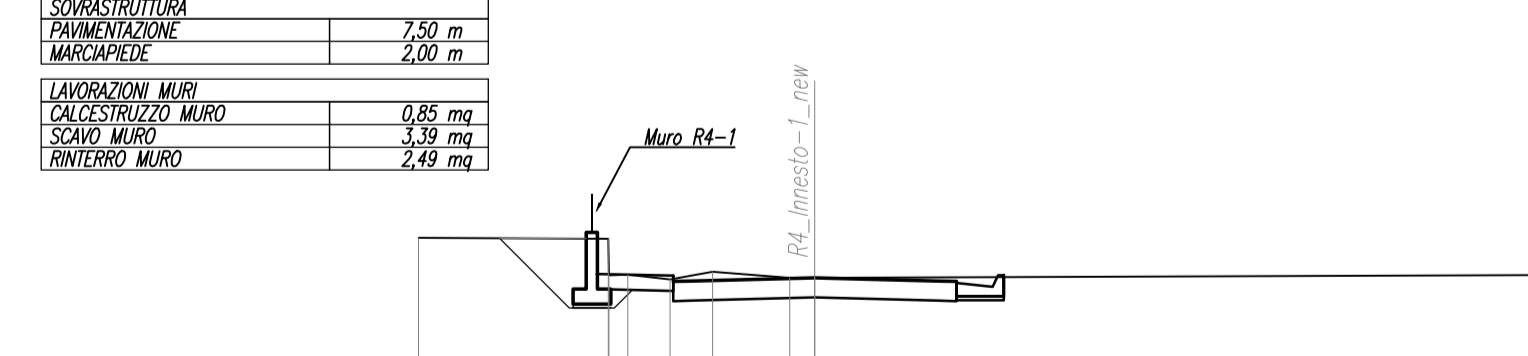
SEZIONE N. : 7
Q. PROGETTO : 75,15
DIST.PROG. : 120,000



SCALA 1:200											
QUOTE TERRENO	75,93	75,93	75,93	75,93	75,93	75,93	76,12	76,13	76,27		
DIST.PARZIALI TERRENO	3,13	0,89	1,02	2,74	1,05	19,82					
QUOTE PROGETTO	75,25	75,25	75,25	75,25	75,25	75,25	75,15	75,15	75,15	75,15	75,15
DIST.PARZIALI PROGETTO		2,00		3,25	3,25						

SCAVI E BONIFICHE	
SIERRO	6,28 mq
RILEVATI	
TERRENO VEGETALE	0,15 m
SOVRASTRUTTURA	
PAVIMENTAZIONE	7,50 m
MARCHIPIEDE	2,00 m
LAVORAZIONI MURI	
CALCESTRUZZO MURO	0,85 mq
SCAVO MURO	3,39 mq
RINTERRO MURO	2,49 mq

SEZIONE N. : 8
Q. PROGETTO : 74,87
DIST.PROG. : 136,332



SCALA 1:200											
QUOTE TERRENO	74,93	74,93	74,93	74,93	74,93	74,93	74,87	74,87	74,87	74,87	74,87
DIST.PARZIALI TERRENO	5,02	0,81	1,12	1,15	2,05	0,86	20,00				
QUOTE PROGETTO	74,86	74,86	74,86	74,86	74,86	74,86	74,86	74,86	74,86	74,86	74,86
DIST.PARZIALI PROGETTO		2,00		3,25	3,25						



Direzione Progettazione e Realizzazione Lavori

**AUTOSTRADA A2 MEDITERRANEA
ADEGUAMENTO FUNZIONALE SVINCOLO DI EBOLI
AL km 30+000 E SISTEMAZIONE VIABILITA' LOCALE
ESISTENTE**

PROGETTO DEFINITIVO		COD. UC 16
PROGETTAZIONE: R.T.I.: PROGIN S.p.A. (capogruppo mandataria) CREW Cremonesi Workshop S.r.l - ART Risorse Ambiente Territorio S.r.l ECOPLAME S.r.l. - InArPRO S.r.l.		
RESPONSABILE INTEGRAZIONE PRESTAZIONI SPECIALISTICHE: Dot. Ing. Antonio GRIMALDI (Progin S.p.A.)	CAPOGRUPPO MANDATARIA: PROGETTAZIONE INFRASTRUTTURE PROGIN S.p.A.	Direttore Tecnico: Dot. Ing. Paolo IORIO
IL GEOLOGO: Dot. Geol. Giovanni CARRA (ART Ambiente Risorse e Territorio S.r.l.)	MANDANTI: CREW GRUPPO FRESIA DEL SUD ITALIANO InArPRO	Direttore Tecnico: Dot. Arch. Claudio TURRINI Direttore Tecnico: Dot. Ing. Ivo FRESIA
IL COORDINATORE PER LA SICUREZZA IN FASE DI PROGETTAZIONE: Dot. Ing. Michele Curiale (Progin S.p.A.)	VISTO: IL RESPONSABILE DEL PROCEDIMENTO: Dot. Ing. Antonio CITARELLA	ECOPLAME INGEGNERIA ARCHITETTURA InArPRO INGEGNERIA ARCHITETTURA
PROTOCOLLO	DATA	Direttore Tecnico: Dot. Arch. Pasquale PISANO Direttore Tecnico: Dot. Ing. Massimo T. DE IORIO

**PROGETTO STRADALE - INTERSEZIONI E SVINCOLI
SEZIONI TRASVERSALI
SEZIONI TRASVERSALI - INNESTO 1 - ROTATORIA R4**

CODICE PROGETTO	NOME FILE	REVISIONE	SCALA:		
DP UC 16 D20	T00PS00TRAS19B.dwg	B	1:200		
CODICE ELAB.	T00PS00TRAS19				
B	EMISSIONE	NOVEMBRE 2021	ALLEGRETTI	VELOTTA	IORIO
A	EMISSIONE	MAGGIO 2020	ALLEGRETTI	VELOTTA	IORIO
REV.	DESCRIZIONE	DATA	REDATTO	VERIFICATO	APPROVATO