SEZIONE N. : 1
Q. PROGETTO : 76,00
DIST.PROG. : 0,000

SCAVI E BONIFICHE	
DEMOLIZIONE RILEVATO ESISTENTE	25,84 mq
STERRO	6,29 mq
SCOTICO	19,92 m
BONIFICA	10,40 mq
RILEVATI	
RILEVATO	23,13 mq
TERRENO VEGETALE	2,66 m
SOVRASTRUTTURA	
PAVIMENTAZIONE	18,82 m
MARCIAPIEDE	2,54 m
LAVORAZIONI MURI	
CALCESTRUZZO MURO	0,45 mq

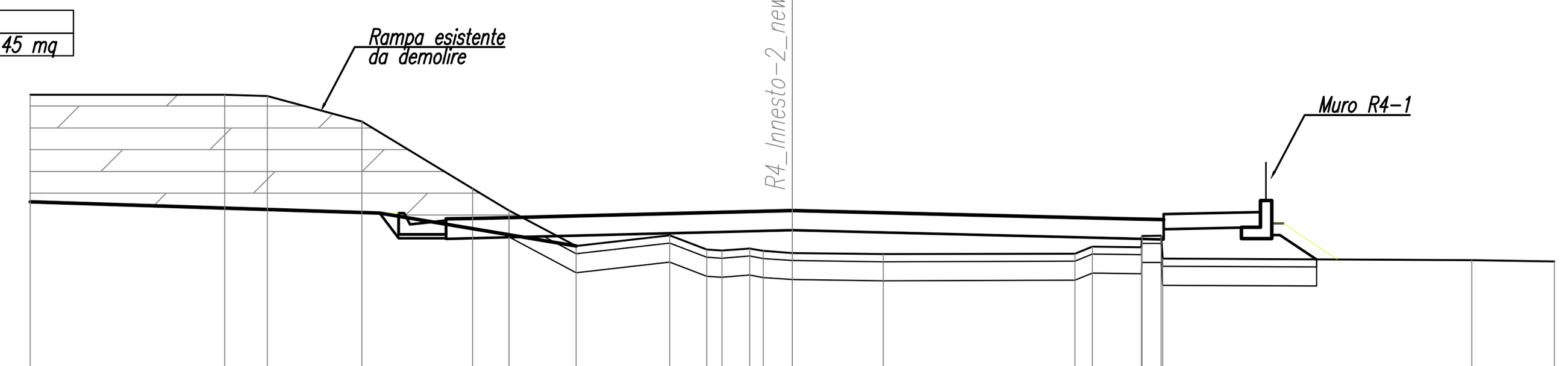

SCALA 1:200

Q.RIF. 70,00

QUOTE TERRENO	79,04 · 79,04 · 79,00 · 78,34 · 76,57 · 76,00 · 75,06 · 75,34 · 74,97 · 74,95 · 75,00 · 74,94 · 74,88 · 74,85 · 74,87 · 75,05 · 75,04 · 75,33 · 75,33 · 74,73 · 74,69 · 74,66
DIST.PARZIALI TERRENO	5,11 · 1,12 · 2,48 · 2,91 · 0,95 · 1,77 · 2,46 · 0,97 · 0,40 · 0,73 · 0,35 · 0,76 · 2,39 · 5,03 · 0,46 · 1,29 · 0,50 · 8,12 · 2,17
QUOTE PROGETTO	75,93 · 75,93 · 75,77 · 75,80 · 76,00 · 75,78 · 75,76 · 75,76 · 75,91 · 75,91 · 75,96 · 75,66 · 75,66 · 74,71
DIST.PARZIALI PROGETTO	0,50 · 1,25 · 0,97 · 8,11 · 8,86 · 0,88 · 2,54 · 1,42

SEZIONE N. : 2
Q. PROGETTO : 75,75
DIST.PROG. : 10,000

SCAVI E BONIFICHE	
DEMOLIZIONE RILEVATO ESISTENTE	24,14 mq
STERRO	0,03 mq
SCOTICO	16,53 m
BONIFICA	7,66 mq
RILEVATI	
RILEVATO	18,34 mq
TERRENO VEGETALE	3,52 m
SOVRASTRUTTURA	
PAVIMENTAZIONE	11,51 m
MARCIAPIEDE	2,06 m
LAVORAZIONI MURI	
CALCESTRUZZO MURO	0,45 mq

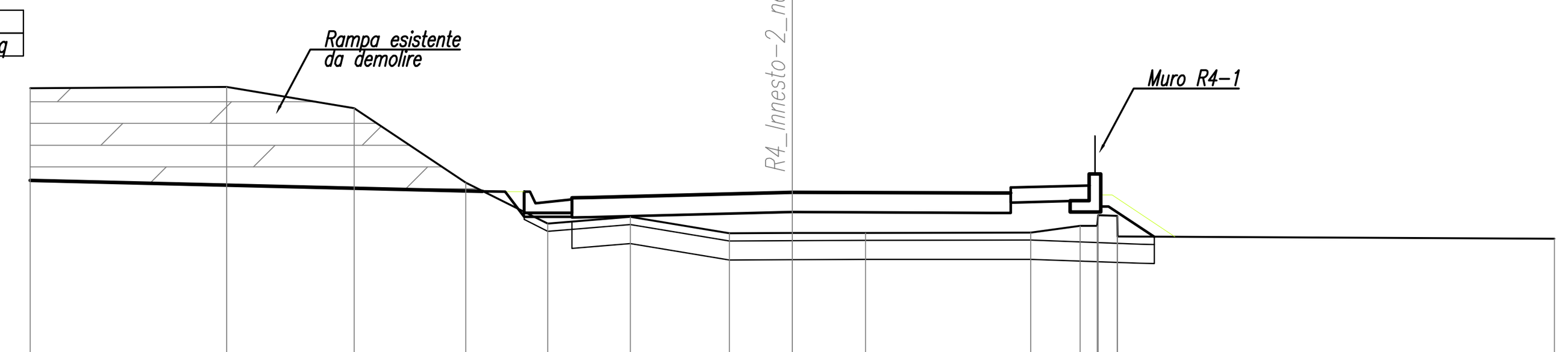

SCALA 1:200

Q.RIF. 70,00

QUOTE TERRENO	78,48 · 78,52 · 77,95 · 76,00 · 74,93 · 75,10 · 74,67 · 74,68 · 74,68 · 74,69 · 74,87 · 74,86 · 75,14 · 75,13 · 74,58 · 74,53
DIST.PARZIALI TERRENO	5,16 · 3,34 · 2,93 · 2,15 · 2,17 · 2,60 · 1,65 · 1,92 · 4,33 · 1,30 · 0,45 · 0,50 · 11,47
QUOTE PROGETTO	75,78 · 75,76 · 75,76 · 75,60 · 75,62 · 75,75 · 75,73 · 75,73 · 75,88 · 75,73 · 75,88 · 75,93 · 75,68 · 75,68 · 74,58
DIST.PARZIALI PROGETTO	0,59 · 0,50 · 1,25 · 0,50 · 5,28 · 5,22 · 0,51 · 2,06 · 1,65

SEZIONE N. : 3
Q. PROGETTO : 75,37
DIST.PROG. : 20,000

SCAVI E BONIFICHE	
DEMOLIZIONE RILEVATO ESISTENTE	30,97 mq
STERRO	0,26 mq
SCOTICO	11,90 m
BONIFICA	6,49 mq
RILEVATI	
RILEVATO	13,56 mq
TERRENO VEGETALE	4,50 m
SOVRASTRUTTURA	
PAVIMENTAZIONE	8,48 m
MARCIAPIEDE	2,00 m
LAVORAZIONI MURI	
CALCESTRUZZO MURO	0,45 mq

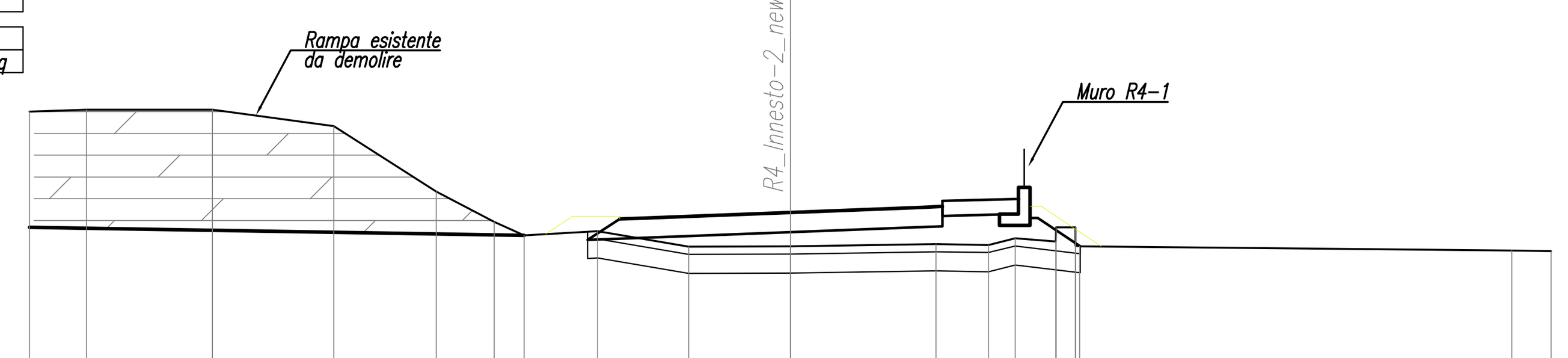

Q.RIF. 70,00

SCALA 1:200

QUOTE TERRENO	78,02 · 78,07 · 78,07 · 77,63 · 75,92 · 75,12 · 74,77 · 74,87 · 74,47 · 74,48 · 74,54 · 74,51 · 74,69 · 74,61 · 74,98 · 74,98 · 74,49 · 74,48 · 74,37 · 74,35
DIST.PARZIALI TERRENO	1,50 · 3,31 · 3,19 · 2,69 · 1,53 · 0,79 · 1,92 · 2,40 · 2,67 · 3,82 · 1,39 · 0,70 · 1,06 · 0,50 · 11,36 · 1,03
QUOTE PROGETTO	74,80 · 75,27 · 75,20 · 75,27 · 75,20 · 75,22 · 75,37 · 75,51 · 75,52 · 75,67 · 75,52 · 75,67 · 75,72 · 75,52 · 75,52 · 74,48
DIST.PARZIALI PROGETTO	0,70 · 1,25 · 0,50 · 3,98 · 3,50 · 0,50 · 2,00 · 1,57

SEZIONE N. : 4
Q. PROGETTO : 74,90
DIST.PROG. : 30,000

SCAVI E BONIFICHE	
DEMOLIZIONE RILEVATO ESISTENTE	31,66 mq
STERRO	0,83 mq
SCOTICO	10,08 m
BONIFICA	5,63 mq
RILEVATI	
RILEVATO	8,83 mq
TERRENO VEGETALE	3,99 m
SOVRASTRUTTURA	
PAVIMENTAZIONE	7,53 m
MARCIAPIEDE	2,00 m
LAVORAZIONI MURI	
CALCESTRUZZO MURO	0,45 mq

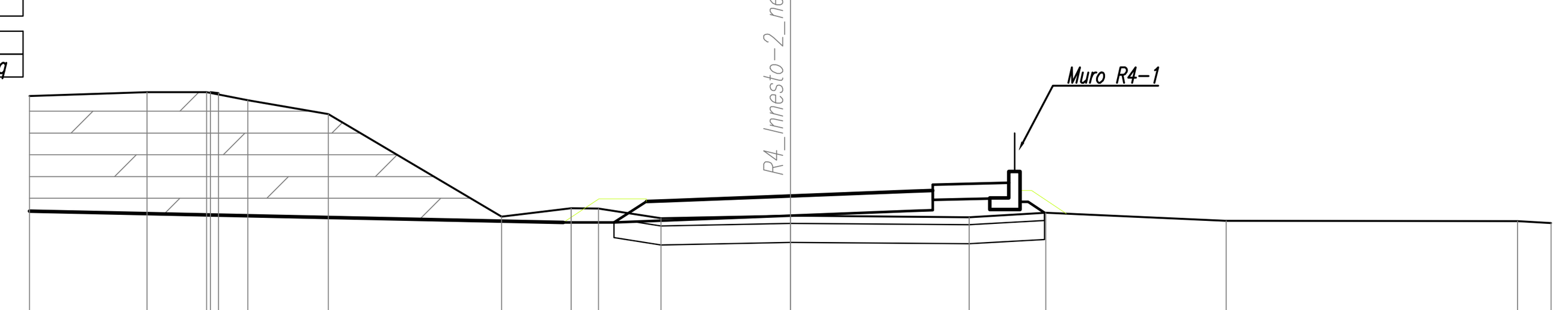

Q.RIF. 70,00

SCALA 1:200

QUOTE TERRENO	77,52 · 77,62 · 77,62 · 77,62 · 77,60 · 77,41 · 77,05 · 74,36 · 74,57 · 74,57 · 74,31 · 74,38 · 74,34 · 74,46 · 74,24 · 74,24 · 74,18
DIST.PARZIALI TERRENO	3,09 · 1,57 · 0,77 · 2,12 · 4,56 · 1,83 · 0,72 · 1,64 · 3,40 · 4,70 · 2,01 · 4,75 · 7,65 · 0,89
QUOTE PROGETTO	74,20 · 74,82 · 74,75 · 74,82 · 74,75 · 74,77 · 74,90 · 75,02 · 75,04 · 75,19 · 75,04 · 75,19 · 75,24 · 75,04 · 75,04 · 74,43
DIST.PARZIALI PROGETTO	0,93 · 1,25 · 0,50 · 3,29 · 3,24 · 0,50 · 2,00 · 0,92

SEZIONE N. : 5
Q. PROGETTO : 74,42
DIST.PROG. : 40,000

SCAVI E BONIFICHE	
DEMOLIZIONE RILEVATO ESISTENTE	24,47 mq
STERRO	2,90 mq
SCOTICO	3,21 m
BONIFICA	4,58 mq
RILEVATI	
RILEVATO	5,36 mq
TERRENO VEGETALE	2,82 m
SOVRASTRUTTURA	
PAVIMENTAZIONE	7,50 m
MARCIAPIEDE	2,00 m
LAVORAZIONI MURI	
CALCESTRUZZO MURO	0,45 mq

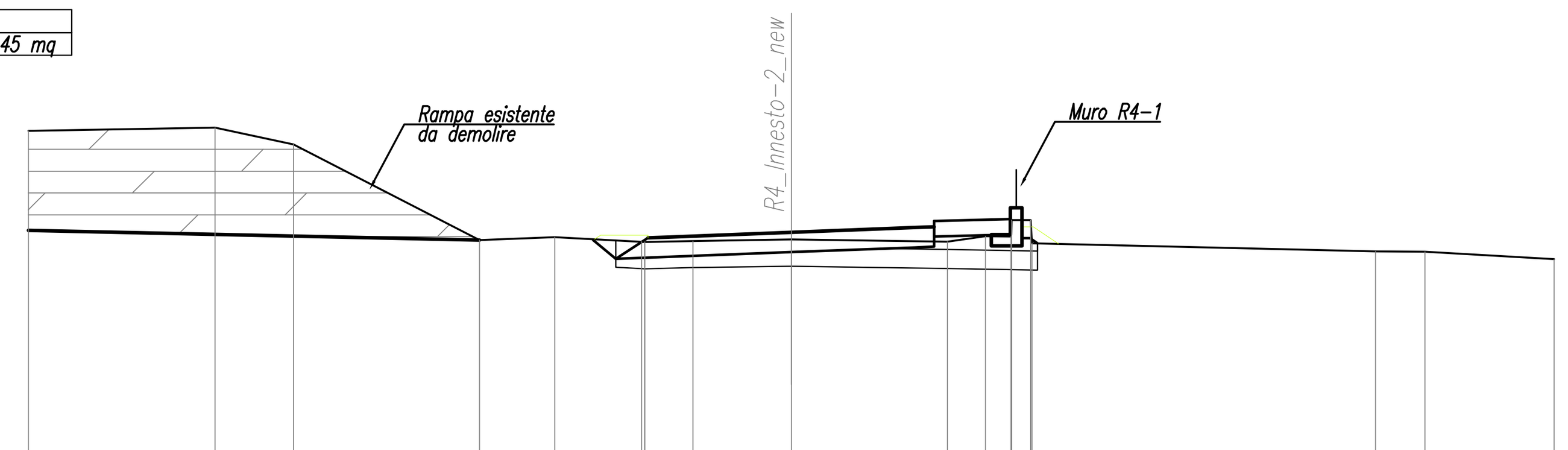

SCALA 1:200

Q.RIF. 64,00

QUOTE TERRENO	77,08 · 77,17 · 76,72 · 74,22 · 74,29 · 74,17 · 74,17 · 74,20 · 74,23 · 74,17 · 74,32 · 74,31 · 74,74 · 74,74 · 74,13 · 73,93 · 73,91 · 73,72
DIST.PARZIALI TERRENO	4,89 · 2,06 · 4,88 · 1,97 · 2,28 · 1,26 · 2,58 · 4,09 · 1,00 · 0,67 · 0,50 · 9,01 · 1,29 · 3,39
QUOTE PROGETTO	74,22 · 74,35 · 74,28 · 74,35 · 74,28 · 74,30 · 74,42 · 74,55 · 74,57 · 74,72 · 74,57 · 74,72 · 74,77 · 74,57 · 74,57 · 74,12
DIST.PARZIALI PROGETTO	1,25 · 0,50 · 3,25 · 3,25 · 0,50 · 2,00 · 0,67

SEZIONE N. : 6
Q. PROGETTO : 74,05
DIST.PROG. : 50,000

SCAVI E BONIFICHE	
DEMOLIZIONE RILEVATO ESISTENTE	20,87 mq
STERRO	5,52 mq
BONIFICA	1,22 mq
RILEVATI	
RILEVATO	1,24 mq
TERRENO VEGETALE	0,15 m
SOVRASTRUTTURA	
PAVIMENTAZIONE	7,50 m
MARCIAPIEDE	2,00 m
LAVORAZIONI MURI	
CALCESTRUZZO MURO	0,45 mq
SCAVO MURO	0,87 mq
RINTERRO MURO	0,31 mq

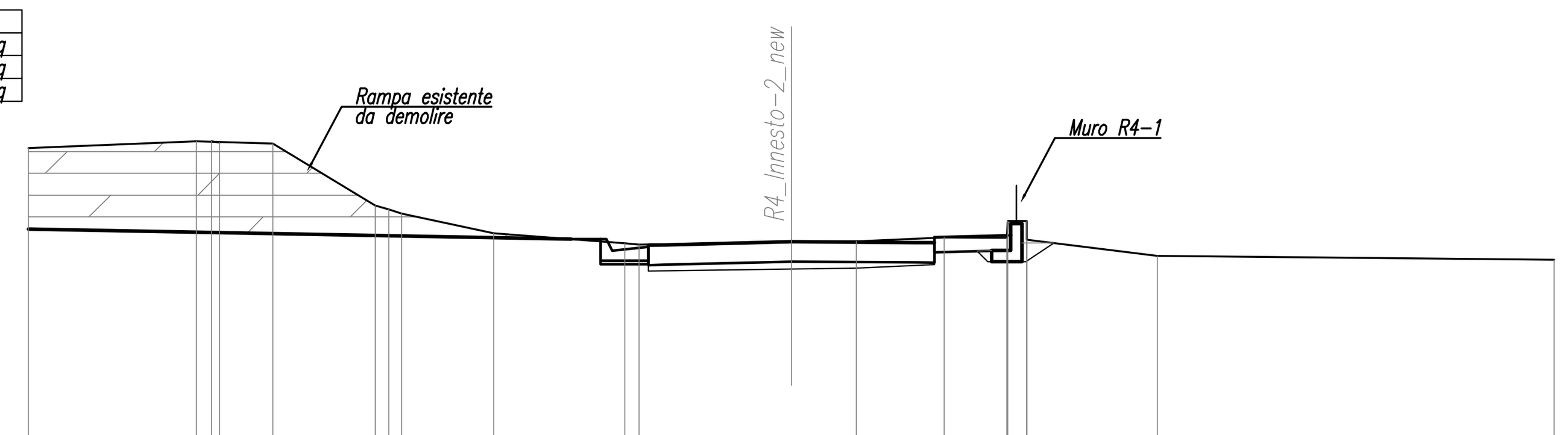

SCALA 1:200

Q.RIF. 64,00

QUOTE TERRENO	76,51 · 76,68 · 76,69 · 76,65 · 76,62 · 75,00 · 74,90 · 74,78 · 74,27 · 74,01 · 73,98 · 74,03 · 74,06 · 74,16 · 74,15 · 74,59 · 74,59 · 74,10 · 73,67 · 73,57
DIST.PARZIALI TERRENO	4,40 · 0,40 · 1,40 · 2,68 · 0,35 · 0,34 · 2,41 · 3,44 · 0,37 · 3,99 · 1,70 · 2,30 · 1,64 · 0,50 · 3,42 · 10,41
QUOTE PROGETTO	73,95 · 73,97 · 74,05 · 74,03 · 74,02 · 74,17 · 74,02 · 74,17 · 74,22
DIST.PARZIALI PROGETTO	0,50 · 3,25 · 3,25 · 0,50 · 2,00

SEZIONE N. : 7
Q. PROGETTO : 73,82
DIST.PROG. : 57,982

SCAVI E BONIFICHE	
DEMOLIZIONE RILEVATO ESISTENTE	18,22 mq
STERRO	5,59 mq
RILEVATI	
TERRENO VEGETALE	0,15 m
SOVRASTRUTTURA	
PAVIMENTAZIONE	7,50 m
MARCIAPIEDE	2,00 m
LAVORAZIONI MURI	
CALCESTRUZZO MURO	0,45 mq
SCAVO MURO	0,58 mq
RINTERRO MURO	0,26 mq

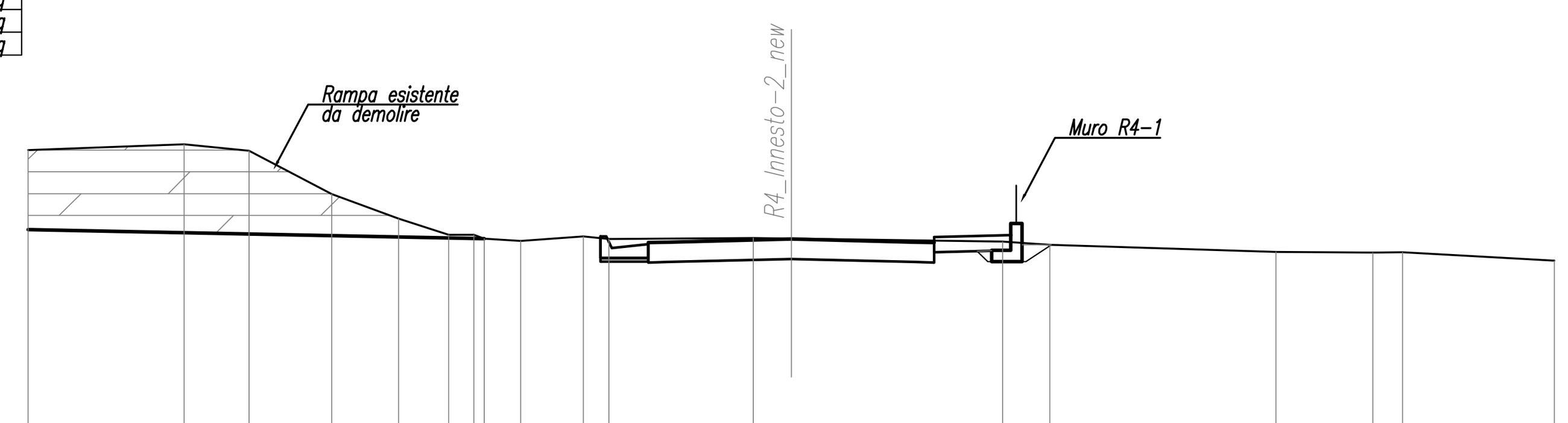

SCALA 1:200

Q.RIF. 64,00

QUOTE TERRENO	76,15 · 76,31 · 76,14 · 75,00 · 74,36 · 73,94 · 73,93 · 73,84 · 73,77 · 73,89 · 73,83 · 73,85 · 73,84 · 73,76 · 73,68 · 73,49 · 73,47 · 73,47 · 73,26
DIST.PARZIALI TERRENO	4,09 · 1,70 · 2,17 · 1,75 · 1,31 · 0,66 · 0,95 · 1,64 · 0,67 · 3,78 · 1,00 · 5,54 · 1,24 · 5,92 · 2,55 · 0,77 · 3,98
QUOTE PROGETTO	73,73 · 73,74 · 73,82 · 73,74 · 73,73 · 73,88 · 73,73 · 73,88 · 73,93
DIST.PARZIALI PROGETTO	0,50 · 3,25 · 3,25 · 0,50 · 2,00

anas — *Direzione Progettazione e Realizzazione Lavori*

AUTOSTRADA A2 MEDITERRANEA ADEGUAMENTO FUNZIONALE SVINCOLO DI EBOLI AL km 30+000 E SISTEMAZIONE VIABILITA' LOCALE ESISTENTE

PROGETTO DEFINITIVO
COD. UC 16

PROGETTAZIONE: R.T.I.: PROGIN S.p.A. (capogruppo mandataria)
CREW Cremonesi Workshop S.r.l - ART Risorse Ambiente Territorio S.r.l
ECOPLAME S.r.l. - InArPRO S.r.l.

RESPONSABILE INTEGRAZIONE PRESTAZIONI SPECIALISTICHE:
Dott. Ing. Antonio GRIMALDI (Progin S.p.A.) — GRIMALDI ANTONIO 24.01.2022 16:29:21 GMT+01:00

IL GEOLOGO:
Dott. Geol. Giovanni CARRA (ART Ambiente Risorse e Terriotrio S.r.l.)

IL COORDINATORE PER LA SICUREZZA IN FASE DI PROGETTAZIONE:
Dott. Ing. Michele Curiale (Progin S.p.A.)

VISTO: IL RESPONSABILE DEL PROCEDIMENTO:
Dott. Ing. Antonio CITARELLA

PROTOCOLLO — DATA ______20__

CAPOGRUPPO MANDATARIA:
PROGETTAZIONE GRANDI INFRASTRUTTURE PROGIN SpA
Direttore Tecnico: Dott. Ing. Paolo IORIO — IORIO PAOLO 24.01.2022 14:32:34 GMT+01:00

MANDANTI:
CREW — Direttore Tecnico: Dott. Arch. Claudio TURRINI
art — Direttore Tecnico: Dott. Ing. Ivo FRESIA
ECOPLAME ambiente e paesaggio — Direttore Tecnico: Dott. Arch. Pasquale Pisano
InArPRO Ingegneria Architettura — Direttore Tecnico: Dott. Ing. Massimo T. DE IORIO

PROGETTO STRADALE - INTERSEZIONI E SVINCOLI
SEZIONI TRASVERSALI
SEZIONI TRASVERSALI - INNESTO 2 - ROTATORIA R4

CODICE PROGETTO	NOME FILE / CODICE ELAB.	REVISIONE	SCALA:
DP UC 16 D20	T00PS00TRASZ20B.dwg / T00PS00TRASZ20	B	1:200

REV.	DESCRIZIONE	DATA	REDATTO	VERIFICATO	APPROVATO
B	EMISSIONE	NOVEMBRE 2021	ALLEGRETTI	VELOTTA	IORIO
A	EMISSIONE	MAGGIO 2020	ALLEGRETTI	VELOTTA	IORIO

841 594