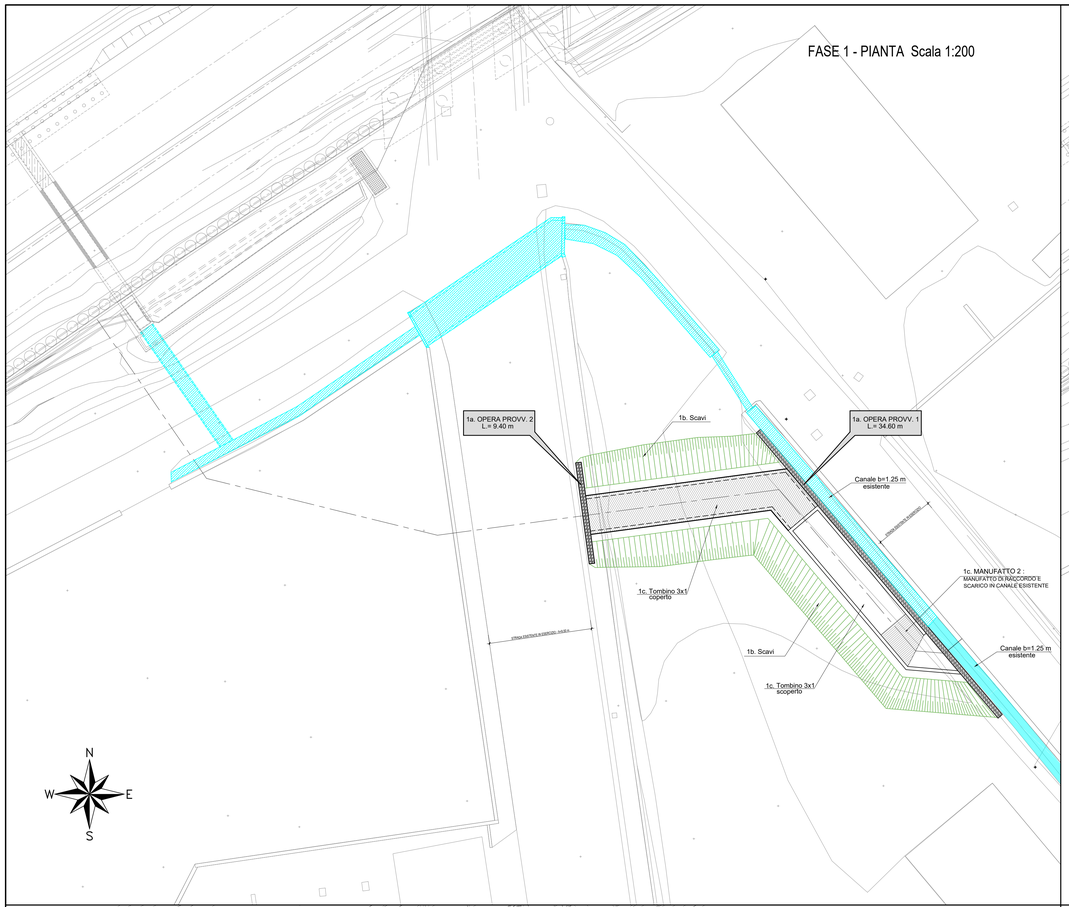

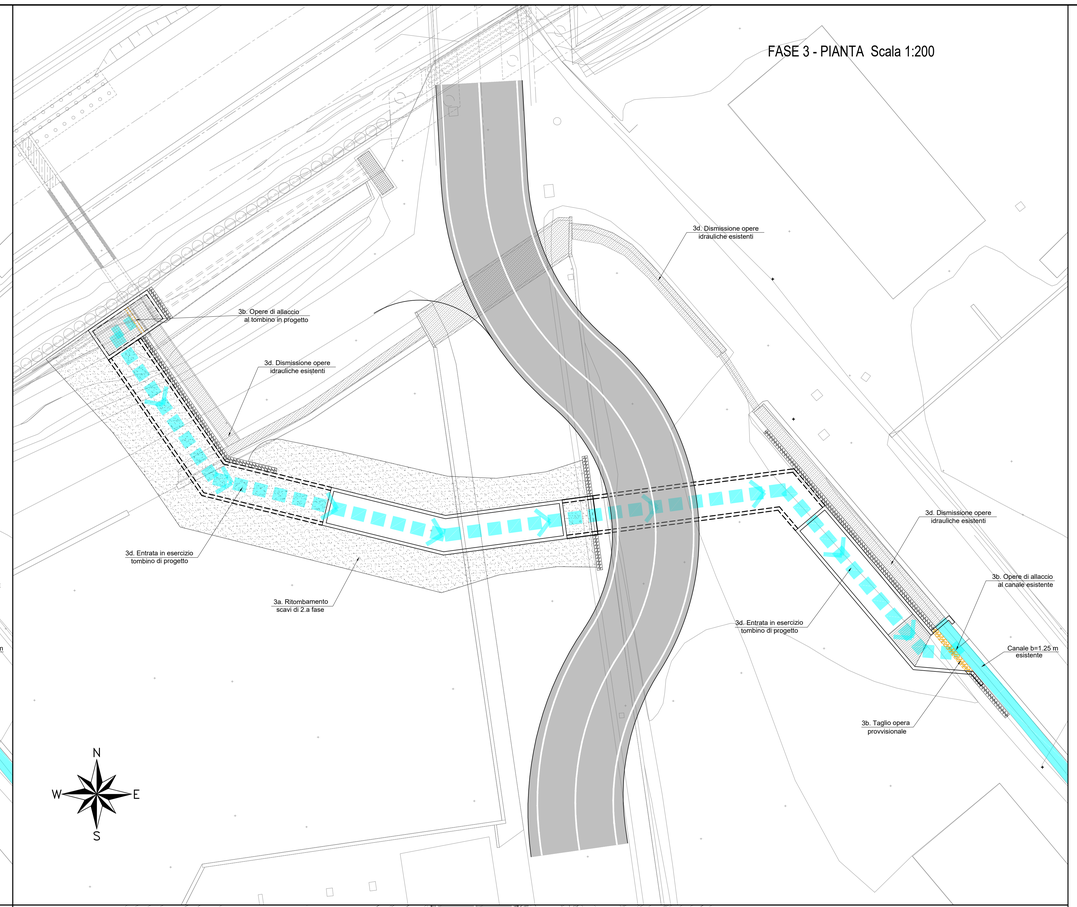

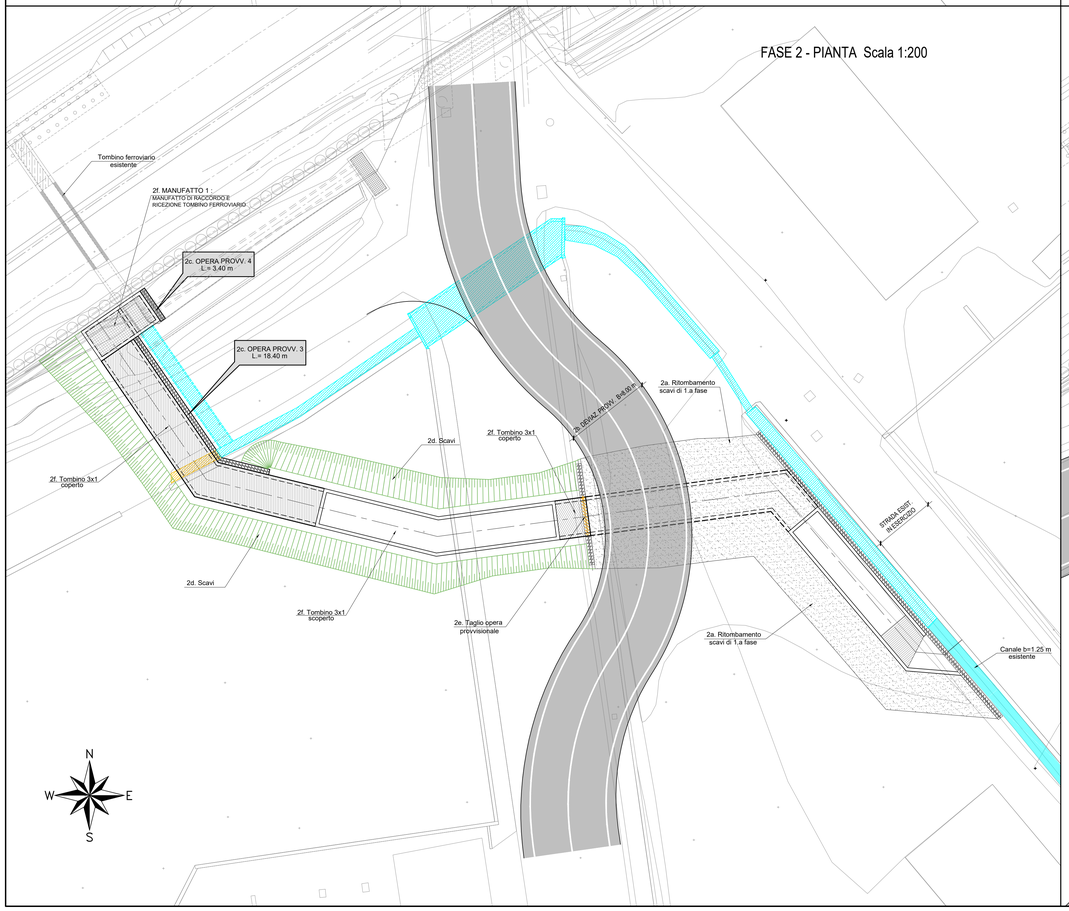

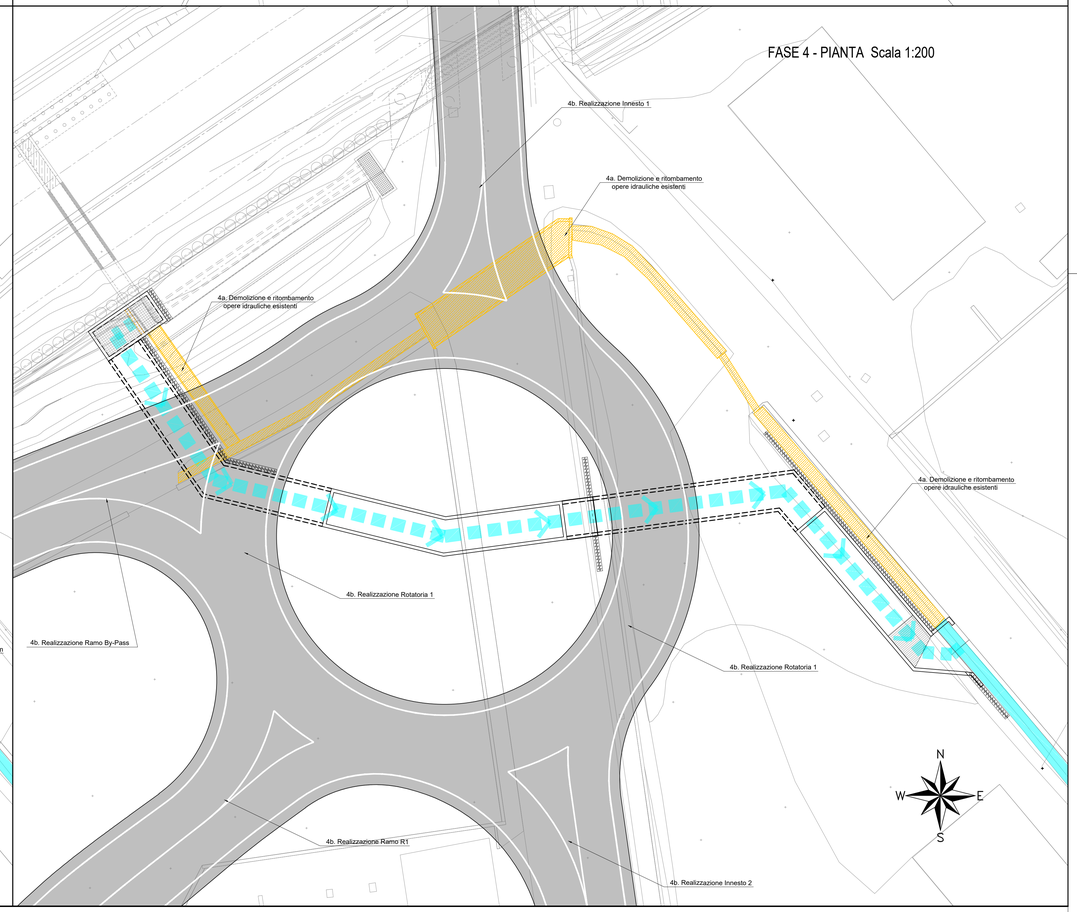

FASI ESECUTIVE DESCRITTIVE

DESCRIZIONE FASE 1 :

a) ESECUZIONE DELLE OPERE PROVVISIONALI 1 e 2
b) APERTURA DEGLI SCAVI COME DA GRAFICO
c) REALIZZAZIONE PARZIALE DEL TOMBINO IN PROGETTO (PARTI COPERTE E SCOPERTE INCLUSO L'ESECUZIONE DEL MANUFATTO 2) NELLA ZONA DELIMITATA DALLE OPERE PROVVISIONALI 1 e 2 DI CONTENIMENTO DEGLI SCAVI.

DESCRIZIONE FASE 2 :

a) RITOMBAMENTO DEGLI SCAVI CON MATERIALE DI RISULTA DAL PRECEDENTE SCAVO.
b) ESECUZIONE DELLA DEVIAZIONE PROVVISORIA B=8.00 m E RELATIVA APERTURA AL TRAFFICO DELLA STESSA.
c) REALIZZAZIONE DELLE OPERE PROVVISIONALI 3 e 4.
d) APERTURA DEGLI SCAVI COME DA GRAFICO.
e) TAGLIO DELL'OPERA PROVVISIONALE 2 NELLA PARTE INTERFERENTE CON IL TOMBINO DI PROGETTO.
f) ESECUZIONE DELLE RIMANENTI PARTI DEL TOMBINO DI PROGETTO (PARTI COPERTE E SCOPERTE INCLUSO L'ESECUZIONE DEL MANUFATTO 1.

DESCRIZIONE FASE 3 :

a) RITOMBAMENTO DEGLI SCAVI CON MATERIALE DI RISULTA DAI PRECEDENTI SCAVI.
b) TAGLIO DELL'OPERA PROVVISIONALE 1 NELLA PARTE INTERFERENTE CON IL MANUFATTO 2 DI VALLE E CONSEGUENTE ALLACCIO DEL TOMBINO DI PROGETTO AL CANALE ESISTENTE.
c) ALLACCIO DEL FLUSSO IDRAULICO LATO MONTE OPERANDO ALL'INTERNO DEL MANUFATTO 1.
d) ENTRATA IN ESERCIZIO DEL TOMBINO DI PROGETTO CON CONSEGUENTE DISMISSIONE DELLE OPERE IDRAULICHE ESISTENTI.

DESCRIZIONE FASE 4 :

a) DEMOLIZIONE E RITOMBAMENTO DELLE OPERE IDRAULICHE ESISTENTI SOSTITUITE DAL TOMBINO DI PROGETTO.
b) REALIZZAZIONE DELLA ROTATORIA 1 E DELLE VIABILITA' DI PROGETTO RELATIVE ED INSISTENTI SULLA STESSA.

LEGENDA :

- IDRAULICA ESISTENTE IN ESERCIZIO
- IDRAULICA ESISTENTI DISMESSA
- IDRAULICA ESISTENTE IN DEMOLIZIONE
- PALI IN DEMOLIZIONE
- TOMBINO DI PROGETTO IN ESERCIZIO

anas — *Direzione Progettazione e Realizzazione Lavori*

AUTOSTRADA A2 MEDITERRANEA
ADEGUAMENTO FUNZIONALE SVINCOLO DI EBOLI
AL km 30+000 E SISTEMAZIONE VIABILITA' LOCALE ESISTENTE

PROGETTO DEFINITIVO

COD. UC 16

PROGETTAZIONE: R.T.I.: PROGIN S.p.A. (capogruppo mandataria)
CREW Cremonesi Workshop S.r.l - ART Risorse Ambiente Territorio S.r.l
ECOPLAME S.r.l. - InArPRO S.r.l.

RESPONSABILE INTEGRAZIONE PRESTAZIONI SPECIALISTICHE:
Dott. Ing. Antonio GRIMALDI (Progin S.p.A.)
GRIMALDI ANTONIO 24.01.2022 18:16:15 GMT+01:00

IL GEOLOGO:
Dott. Geol. Giovanni CARRA (ART Ambiente Risorse e Territorio S.r.l.)

IL COORDINATORE PER LA SICUREZZA IN FASE DI PROGETTAZIONE:
Dott. Ing. Michele Curiale (Progin S.p.A.)

VISTO: IL RESPONSABILE DEL PROCEDIMENTO:
Dott. Ing. Antonio CITARELLA

PROTOCOLLO | DATA _____ 20__

CAPOGRUPPO MANDATARIA:
PROGIN S.p.A.
Direttore Tecnico:
Dott. Ing. Paolo IORIO
IORIO PAOLO 24.01.2022 15:03:25 GMT+01:00

MANDANTE:
CREW CREMONESI WORKSHOP
Direttore Tecnico:
Dott. Arch. Claudio TURRINI
art
Direttore Tecnico:
Dott. Ing. Ivo FRESIA
ECOPLAME ambiente e paesaggio
Direttore Tecnico:
Dott. Arch. Pasquale Pisano
InArPRO INGEGNERIA ARCHITETTURA
Direttore Tecnico:
Dott. Ing. Massimo T. DE IORIO

PROGETTO D'ARTE MINORI - OPERE DI ATTRAVERSAMENTO
TOMBINO 3.00X1.00

FASI ESECUTIVE

CODICE PROGETTO	NOME FILE	REVISIONE	SCALA:
DP UC 16 D20	T00TM01STRCP03A.dwg CODICE ELAB. T00 TM01 STR CP03	A	1:100

REV.	DESCRIZIONE	DATA	REDATTO	VERIFICATO	APPROVATO
A	EMISSIONE	NOVEMBRE 2021	ALLEGRETTI	VALENTE	IORIO