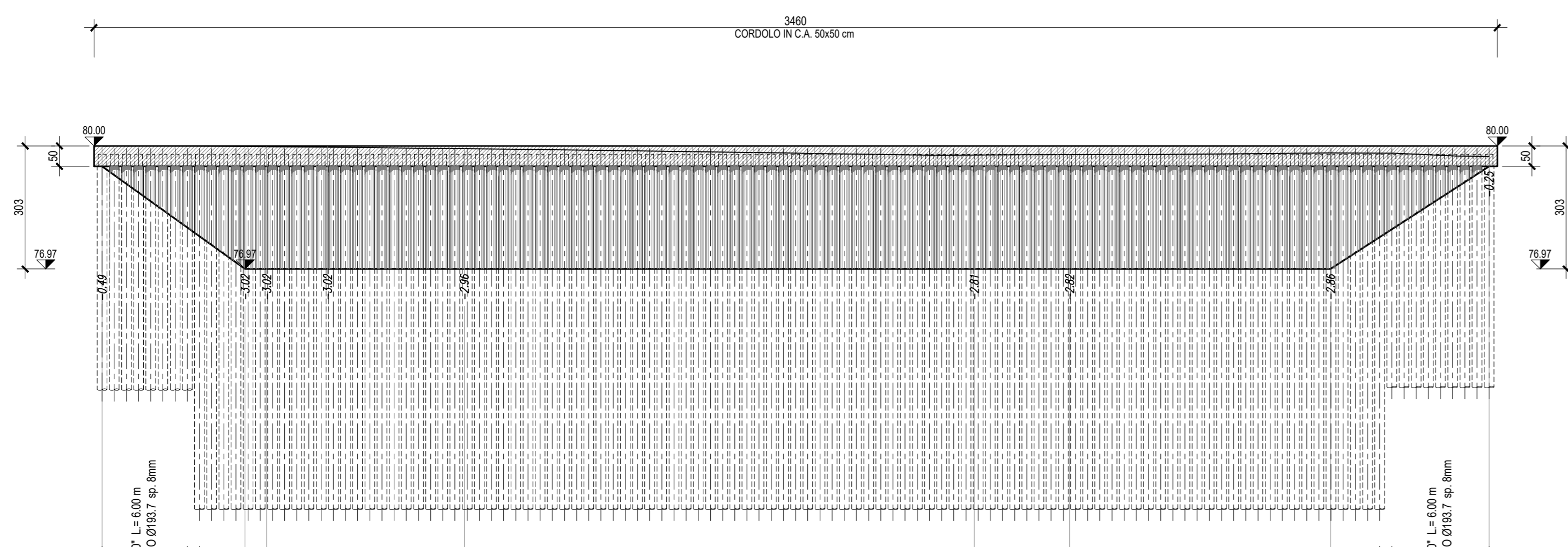
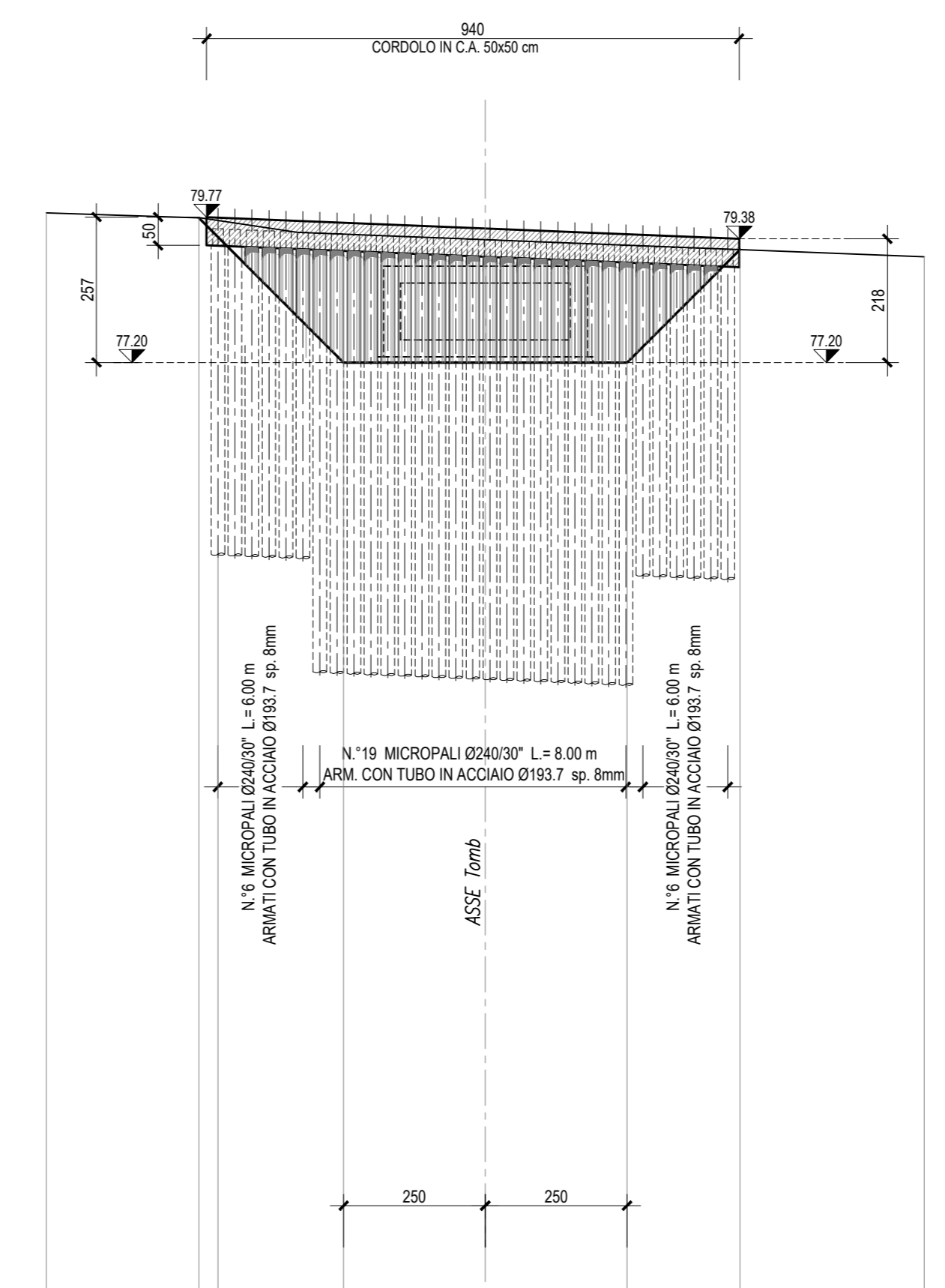


OPERA PROVVISORIALE 1 - SEZIONE LONGITUDINALE Scala 1:100



OPERA PROV. 2 - SEZIONE LONGITUDINALE Scala 1:100

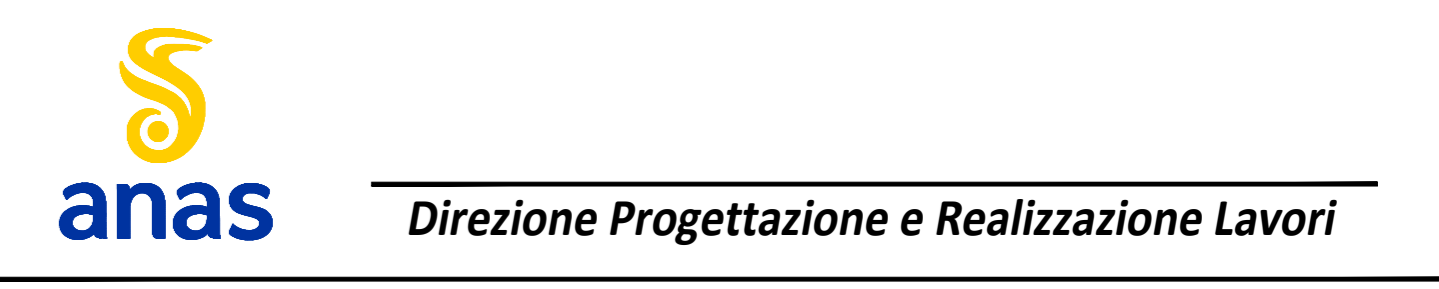


Q.R.F. 60.00

REFERIMENTO PLANIM	A	B	B	80	9	10	C	D
DISTANZE PARZIALI		3.50	0.51	4.87		12.57		3.81
QUOTE TERRENO	79.50	79.97	79.99	79.50	79.39	79.39	79.50	79.39
QUOTE FONDO SCAVO	79.50	78.97	78.97	78.97	78.97	78.97	78.97	79.50

Q.R.F. 60.00

REFERIMENTO PLANIM	E	F	F	6	F	D
DIST PARZIALI TERRENO	2.71	1.40	1.32	4.49	3.25	
QUOTE TERRENO	79.94	79.71	79.50	79.57	79.50	79.97
QUOTE FONDO SCAVO	79.36	77.20	77.20	77.20	79.50	79.97



**AUTOSTRADA A2 MEDITERRANEA
ADEGUAMENTO FUNZIONALE SVINCOLO DI EBOLI
AL km 30+000 E SISTEMAZIONE VIABILITA' LOCALE
ESISTENTE**

PROGETTO DEFINITIVO cod. UC 16

PROGETTAZIONE: R.T.I.: PROGİN S.p.A. (capogruppo mandataria)
CREW Cremonesi Workshop S.r.l. - ART Risorse Ambiente Territorio S.r.l.
ECOPLAME S.r.l. - InAPRO S.r.l.

RESPONSABILE INTEGRAZIONI PRESTAZIONI SPECIALISTICHE: Dot. Ing. Antonio GRIMALDI (ProgİN S.p.A.)	CAPOGRUPPO MANDATARIA: PROGİN S.p.A. Direttore Tecnico: Dot. Ing. Paolo IORIO
IL GEOLOGO: Dot. Geol. Giovanni CARRA (ART Ambiente Risorse e Territorio S.r.l.)	MANDANTIS: CREW Cremonesi Workshop S.r.l. Direttore Tecnico: Dot. Arch. Claudio TURRINI
IL COORDINATORE PER LA SICUREZZA IN FASE DI PROGETTAZIONE: Dot. Ing. Antonio CITARELLA	ECOPLAME S.r.l. Direttore Tecnico: Dot. Arch. Pasquale PISANO
VISTO IL RESPONSABILE DEL PROCEDIMENTO: Dot. Ing. Antonio CITARELLA	InAPRO S.r.l. Direttore Tecnico: Dot. Ing. Massimo F. DE IORIO
PROTOCOLLO	DATA

**PROGETTO D'ARTE MINORI - OPERE DI ATTRAVERSAMENTO
TOMBINO 3.00X1.00
SCAVI ED OPERE PROVVISORIE DELLA FASE 1 : PIANTE E SEZIONI LONGITUD.**

CODICE PROGETTO	NOME FILE	REVISIONE	SCALA:
DP UC 16 D20	TOOTM01STRCP04A.dwg	A	1:100
REV.	DESCRIZIONE	DATA	REDDATTO VERIFICATO APPROVATO
A	EMISSIONE	NOVEMBRE 2021	ALLEGRETTI VALENTE IORIO