Aree di Cantiere - Scala 1:1000

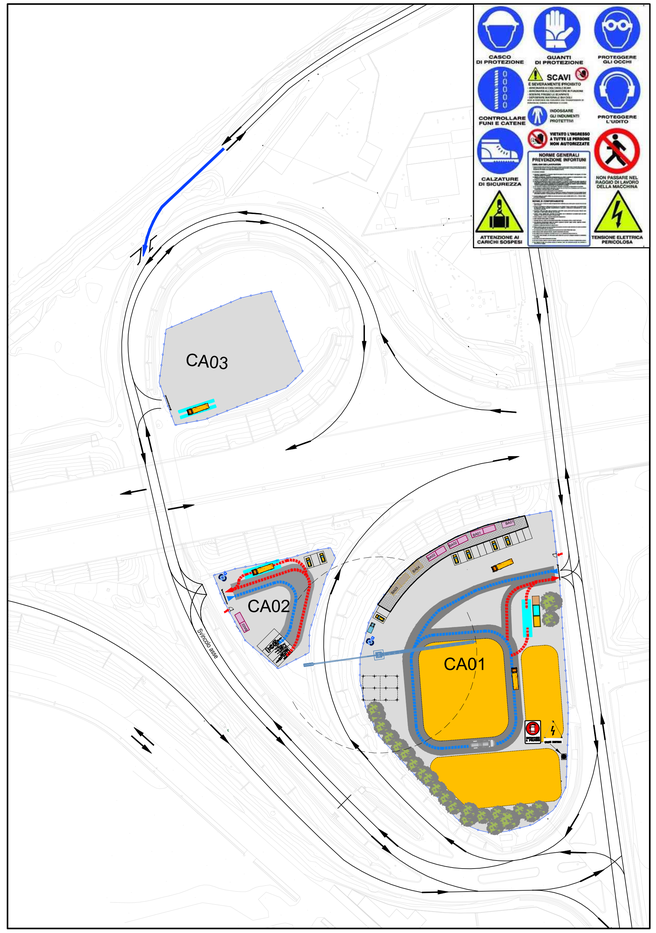

Area del Cantiere CA01 - Scala 1:500

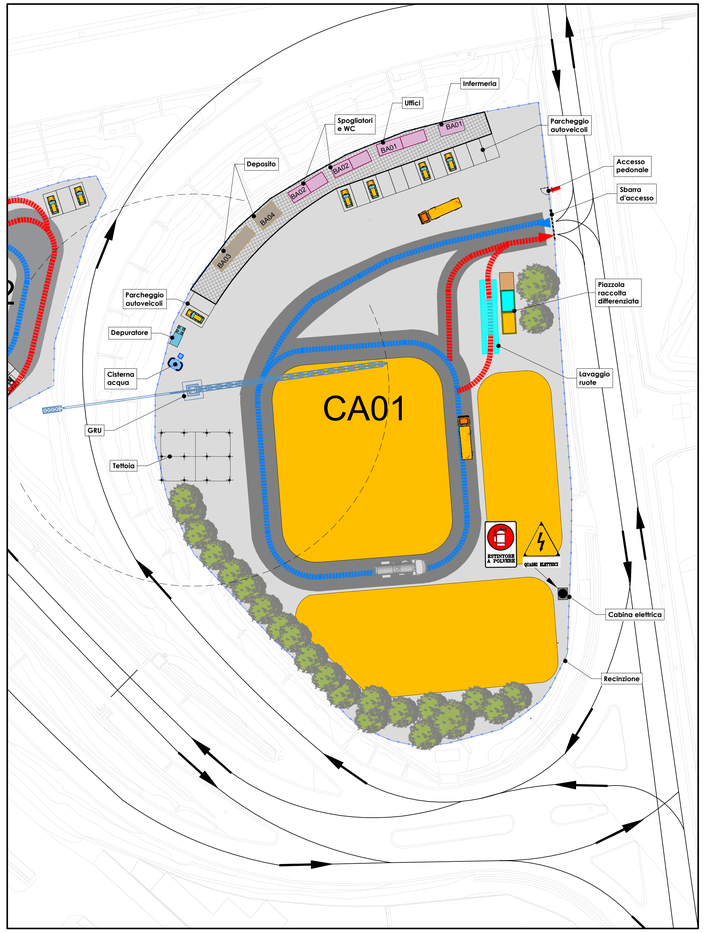

CANTIERE **CA01 - CANTIERE BASE;**
Comune: **Eboli (SA);**
SUPERFICIE: 8420 m^2;
VIABILITA' DI ACCESSO ALL'AREA: SP30;
USO DELL'AREA: Il cantiere funge da cantiere base con alcuni apprestamenti operativi e contiene diversi baraccamenti ad uso delle maestranze;
ZONA PRG: Rispetto stradale (DPR 147/1193) come da PRG Comune di Eboli;



LEGENDA			
Viabilità interna alle aree di cantiere			
Barriere mobili e/o recinzione			
Superficie realizzata con inerti costipati per viabilità di servizio			
Superficie di pertinenza esclusivamente pedonale			
Aree di Stoccaggio			
Percorsi su viabilità esistente			
Opere in costruzione			
Opere costruite			
BA01	Baracca prefabbricata delle dim. esterne minime 510X240X240 CM	BA03	Baracca prefabbricata delle dim. esterne minime 260X520X220 CM
BA02	Baracca prefabbricata delle dim. esterne minime 410X240X240 CM	BA04	Baracca prefabbricata delle dim. esterne minime 260X340X220 CM

NOTA

Le aree di cantiere sono oggetto di norme di tutela, NON di vincolo paesaggistico, evidenziate nell'elaborato del PRG comune di Eboli elaborato Tavola13qc_4 VINCOLI scala 1:5000.

Si tratta di tutela per rispetto di fossi di guardia e canali che nell'area di progetto risultano intubati e con riferimento alle specifiche aree di cantiere (aree intercluse dalle rampe) sono del tutto assenti (cfr. tavola T00IA03AMBCO01- Corografia dei bacini e del reticolo idrografico).

Le aree di cantiere sono esenti da vincoli D.Lgsl 42/2004.

Area del Cantiere CA02 - Scala 1:500

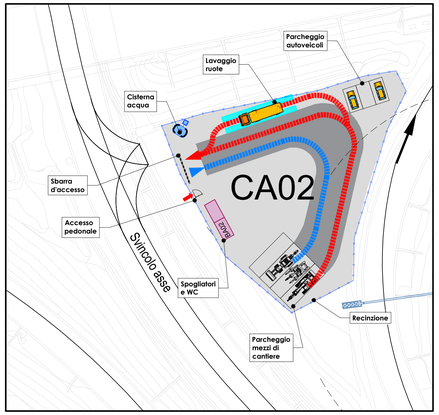

CANTIERE **CA02 - CANTIERE OPERATIVO**
Comune: **Eboli (SA) ;**
SUPERFICIE: 1432 m^2;
VIABILITA' DI ACCESSO ALL'AREA: Ramo di by-pass;
USO DELL'AREA: Il cantiere ha alcuni apprestamenti operativi e contiene diversi baraccamenti ad uso delle maestranze;
ZONA PRG: Rispetto stradale (DPR 147/1193) come da PRG Comune di Eboli;



Area stoccaggio materiali CA03 - Scala 1:500

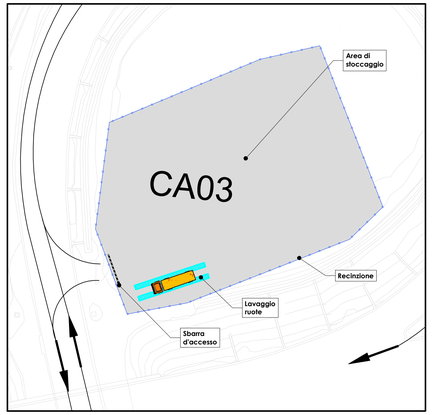

CANTIERE **CA03 - AREA STOCCAGGIO MATERIALI**;
Comune: **Eboli (SA);**
SUPERFICIE: 2137 mq;
VIABILITA' DI ACCESSO ALL'AREA: Rampa svincolo esistente;
USO DELL'AREA: Il cantiere sarà utilizzato per lo stoccaggio dei materiali;
ZONA PRG: Rispetto stradale (DPR 147/1193) come da PRG Comune di Eboli;

anas — *Direzione Progettazione e Realizzazione Lavori*

AUTOSTRADA A2 MEDITERRANEA
ADEGUAMENTO FUNZIONALE SVINCOLO DI EBOLI AL km 30+000 E SISTEMAZIONE VIABILITA' LOCALE ESISTENTE

PROGETTO DEFINITIVO

COD. UC 16

PROGETTAZIONE: R.T.I.: PROGIN S.p.A. (capogruppo mandataria)
CREW Cremonesi Workshop S.r.l - ART Risorse Ambiente Territorio S.r.l
ECOPLAME S.r.l. - InArPRO S.r.l.

RESPONSABILE INTEGRAZIONE PRESTAZIONI SPECIALISTICHE:
Dott. Ing. Antonio GRIMALDI (Progin S.p.A.) — GRIMALDI ANTONIO 25.01.2022 09:57:23 GMT+01:00

IL GEOLOGO:
Dott. Geol. Giovanni CARRA (ART Ambiente Risorse e Territorio S.r.l.)

IL COORDINATORE PER LA SICUREZZA IN FASE DI PROGETTAZIONE:
Dott. Ing. Michele Curiale (Progin S.p.A.)

VISTO: IL RESPONSABILE DEL PROCEDIMENTO:
Dott. Ing. Antonio CITARELLA

PROTOCOLLO | DATA _____ 201_

CAPOGRUPPO MANDATARIA:
PROGETTAZIONE GENERALE ED INTEGRATA DI RETI INFRASTRUTTURE — PROGIN S.p.A.
Direttore Tecnico: Dott. Ing. Paolo IORIO — IORIO PAOLO 24.01.2022 15:16:02 GMT+01:00

MANDANTI:
CREW — Direttore Tecnico: Dott. Arch. Claudio TURRINI
art — Direttore Tecnico: Dott. Ing. Ivo FRESIA
ECOPLAME — Direttore Tecnico: Dott. Arch. Pasquale Pisano
InArPRO — Direttore Tecnico: Dott. Ing. M. Massimo DE IORIO

CANTIERIZZAZIONE E FASI REALIZZATIVE

PLANIMETRIE DELLE AREE DI CANTIERE

CODICE PROGETTO (PROGETTO / LIV. PROG. / N. PROG.)	NOME FILE T00CA00CANPL02C.dwg / CODICE ELAB.	REVISIONE	SCALA:
L0411X D 1201	T00CA00CANPL02	C	VARIE

REV.	DESCRIZIONE	DATA	REDATTO	VERIFICATO	APPROVATO
C	EMISSIONE A SEGUITO ISTRUTTORIA	DICEMBRE 2021	SCIUOTTO	SCOPPETTA	IORIO
B	EMISSIONE	NOVEMBRE 2021	SCIUOTTO	SCOPPETTA	IORIO
A	EMISSIONE	MAGGIO 2020	SCIUOTTO	SCOPPETTA	IORIO