DATI TECNICI FUNZIONALI

AREA DI PASSAGGIO		PN (Vedi STD n. 80022)
OPERE ACCESSORIE (PISTE PROVVISORIE / ADEGUAMENTI / STRADE D'ACCESSO)		
INFRASTRUTTURE PROVVISORIE	PIAZZOLE (P)	
	DEPONIE (D)	
ALLARGAMENTI (A)		
TIPO TUBAZIONE E LUNGHEZZE		1/3690
FUNZIONI DEL "PUNTO"		
CONFINI AMMINISTRATIVI		

DATI CARATTERISTICI

DATI DI COSTRUZIONE

PRESSIONE DI PROGETTO 75.0 bar
PRESSIONE MASSIMA DI ESERCIZIO (MOP) 75.0 bar
GRADO DI UTILIZZAZIONE DICHIARATO f - 0.57
DIAMETRO PREVALENTE = 650 (DN)

REALIZZATO IN CONFORMITA' AL D.M.17/04/2008

RIVESTIMENTO GIUNTI DI SALDATURA

FASCE TERMORESTRINGENTI

DATI GENERALI

DN	650	SP	11.1	[UNI-EN]	8894 m
DN	650	SP	15.9	[UNI-EN]	8233 m

LUNGHEZZA TOTALE IMPIANTO 17127 m.

FASE EMISSIONE Appalto

PLANIMETRIA 1:2000

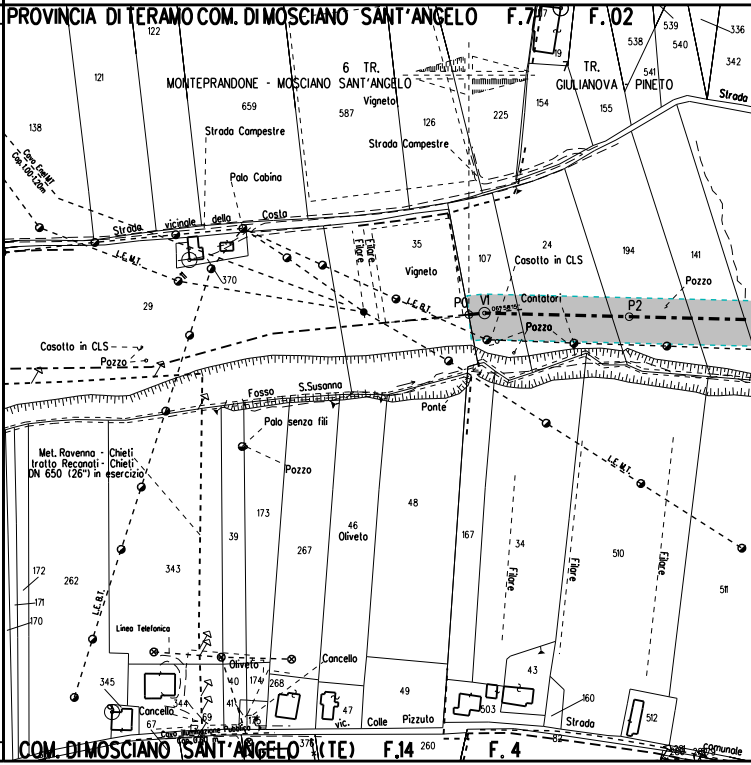
PROVINCIA DI TERAMO COM. DI MOSCIANO SANT'ANGELO
F.7
F.02
6 TR.
MONTEPRANDONE - MOSCIANO SANT'ANGELO
7 TR.
GIULIANOVA - PINETO
Vigneto
Strada Campestre
Strada Campestre
Palo Cabina
Strada vicinale della Costa
Strada
Vigneto
Casotto in CLS
Contatori
Pozzo
P0
V1
P2
Casotto in CLS
Pozzo
Fosso S.Susanna
Ponte
Palo senza fili
Pozzo
Met. Ravenna - Chieti
tratto Reconati - Chieti
DN 650 (26") in esercizio
Oliveto
Filare
Filare
Filare
L.E.B.T.
L.E.M.T.
Linea Telefonica
Oliveto
Cancello
Cancello
vic. Colle Pizzuto
Strada
Comunale
COM. DI MOSCIANO SANT'ANGELO (TE)
F.14
F.4

CONFINI AMMINISTRATIVI

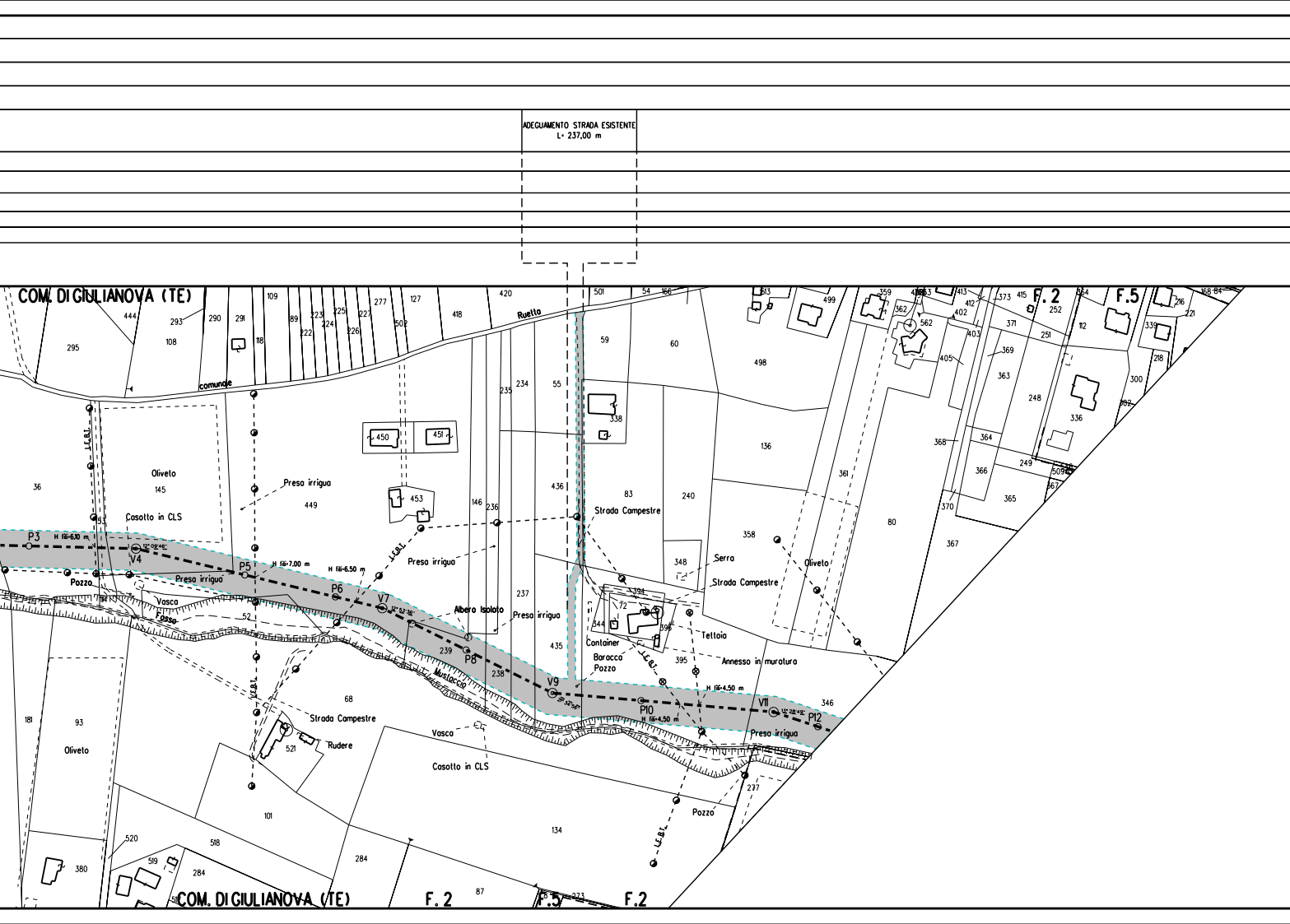
ADEGUAMENTO STRADA ESISTENTE
L= 237,00 m
COM. DI GIULIANOVA (TE)
F. 2
F.5
Ruetto
comunale
Oliveto
Presa irriguo
Casotto in CLS
Pozzo
Vasca
Fosso
Albero Isolato
Mustaccio
Strada Campestre
Serra
Teltoia
Container
Baracca
Annesso in muratura
Rudere
L.E.B.T.
P3
V4
P5
P6
V7
P8
V9
P10
V11
P12
H fili=6.10 m
H fili=7.00 m
H fili=6.50 m
H fili=4.50 m
295
444
293
108
290
291
118
109
89
223
225
227
277
222
224
226
502
127
418
420
501
54
166
59
60
498
499
359
362
562
413
412
402
373
415
371
252
364
112
339
216
221
218
405
403
369
363
251
248
300
302
336
368
364
366
249
509
567
365
370
367
80
361
358
136
83
240
338
234
235
55
436
146
236
450
451
453
449
145
36
237
239
238
435
348
394
72
344
396
395
346
52
68
93
181
521
101
520
519
284
380
518
134
284
87
273
277
Pozzo
Casotto in CLS
Vasca
Strada Campestre
Preso irriguo

PN (Vedi STD n. 80022)

A

A

1/3690

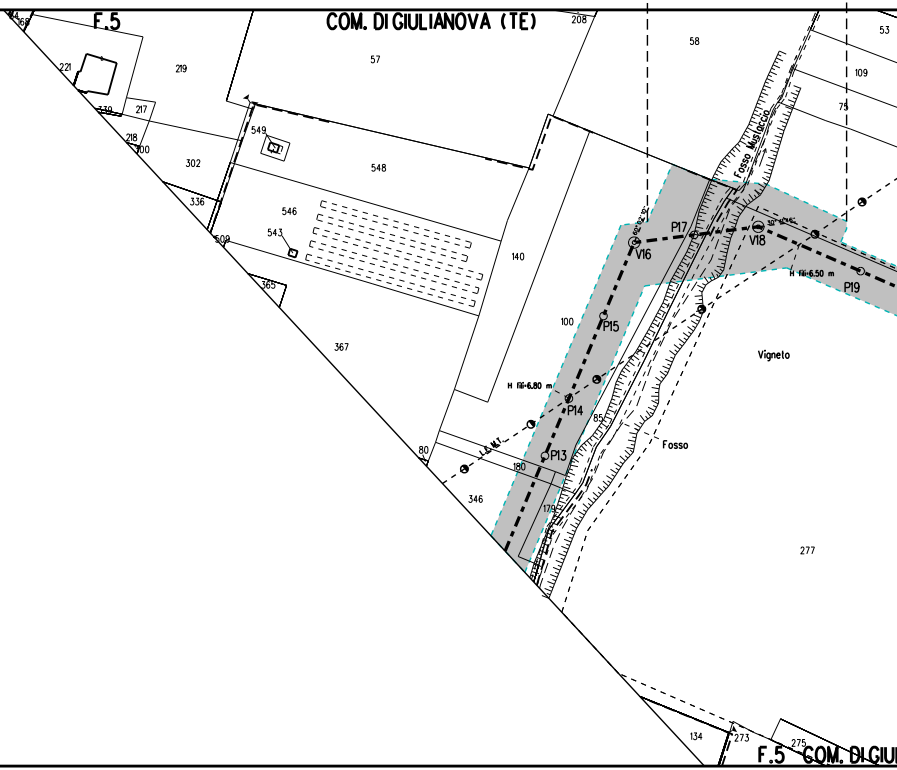
F.5
COM. DI GIULIANOVA (TE)
208
58
53
109
75
221
219
57
217
239
218
300
549
302
548
336
546
543
509
140
365
367
100
Fosso Muslaccio
V16
P17
V18
P19
P15
H fili-6.50 m
H fili-6.80 m
P14
85
P13
Vigneto
Fosso
80
180
346
179
277
134
273
275
F.5 COM. DI GIUL

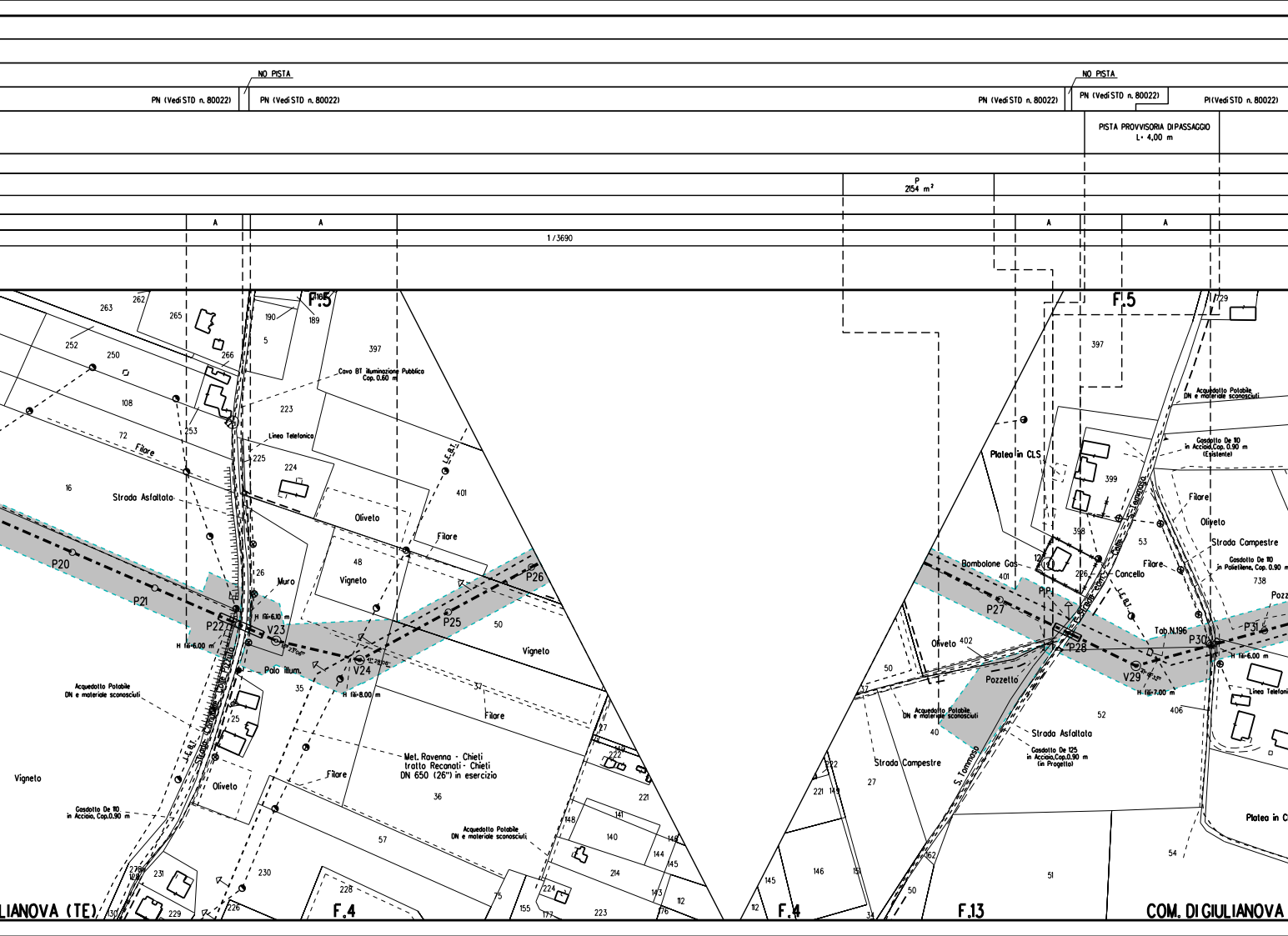
NO PISTA
PN (Vedi STD n. 80022)
PN (Vedi STD n. 80022)
PN (Vedi STD n. 80022)
NO PISTA
PN (Vedi STD n. 80022)
PI (Vedi STD n. 80022)
PISTA PROVVISORIA DI PASSAGGIO
L= 4,00 m
P
2154 m²
A
A
A
A
1/3690
F.5
F.5
263
262
265
252
250
108
72
16
266
253
190
189
5
168
397
223
225
224
401
Cavo BT illuminazione Pubblica
Cop. 0.60 m
Linea Telefonica
Filare
Strada Asfaltata
L.E.B.T.
Oliveto
Filare
48
Vigneto
26
Muro
P20
P21
P22
V23
H fili=6.10 m
H fili=6.00 m
P25
P26
V24
H fili=8.00 m
50
Vigneto
Palo illum.
35
37
Filare
Strada Comunale Colle Pizzuto
Acquedotto Potabile
DN e materiale sconosciuti
25
L.E.B.T.
Vigneto
Oliveto
Met. Ravenna - Chieti
tratto Recanati - Chieti
DN 650 (26") in esercizio
Filare
36
27
222
221
Gasdotto De 110
in Acciaio, Cop. 0.90 m
57
Acquedotto Potabile
DN e materiale sconosciuti
148
141
140
144
145
214
143
112
76
278
128
231
230
228
229
226
130
75
155
224
177
223
LIANOVA (TE)
F.4
F.4
F.13
COM. DI GIULIANOVA
729
Acquedotto Potabile
DN e materiale sconosciuti
Gasdotto De 110
in Acciaio, Cop. 0.90 m
(Esistente)
Platea in CLS
399
Strada com. Colle S. Tommaso
Filare
Oliveto
398
53
Strada Campestre
Gasdotto De 110
in Polietilene, Cop. 0.90 m
738
Pozz
Bombolone Gas
12
401
226
Cancello
Filare
P.P.
L.E.B.T.
P27
Tab. N.196
P30
P31
P28
V29
H fili=6.00 m
H fili=7.00 m
Linea Telefoni
Oliveto
402
50
Pozzetto
37
Acquedotto Potabile
DN e materiale sconosciuti
40
406
52
Strada Asfaltata
Gasdotto De 125
in Acciaio, Cop. 0.90 m
(in Progetto)
S. Tommaso
Strada Campestre
222
221
149
27
Platea in C
54
162
146
151
145
51
50
112
34

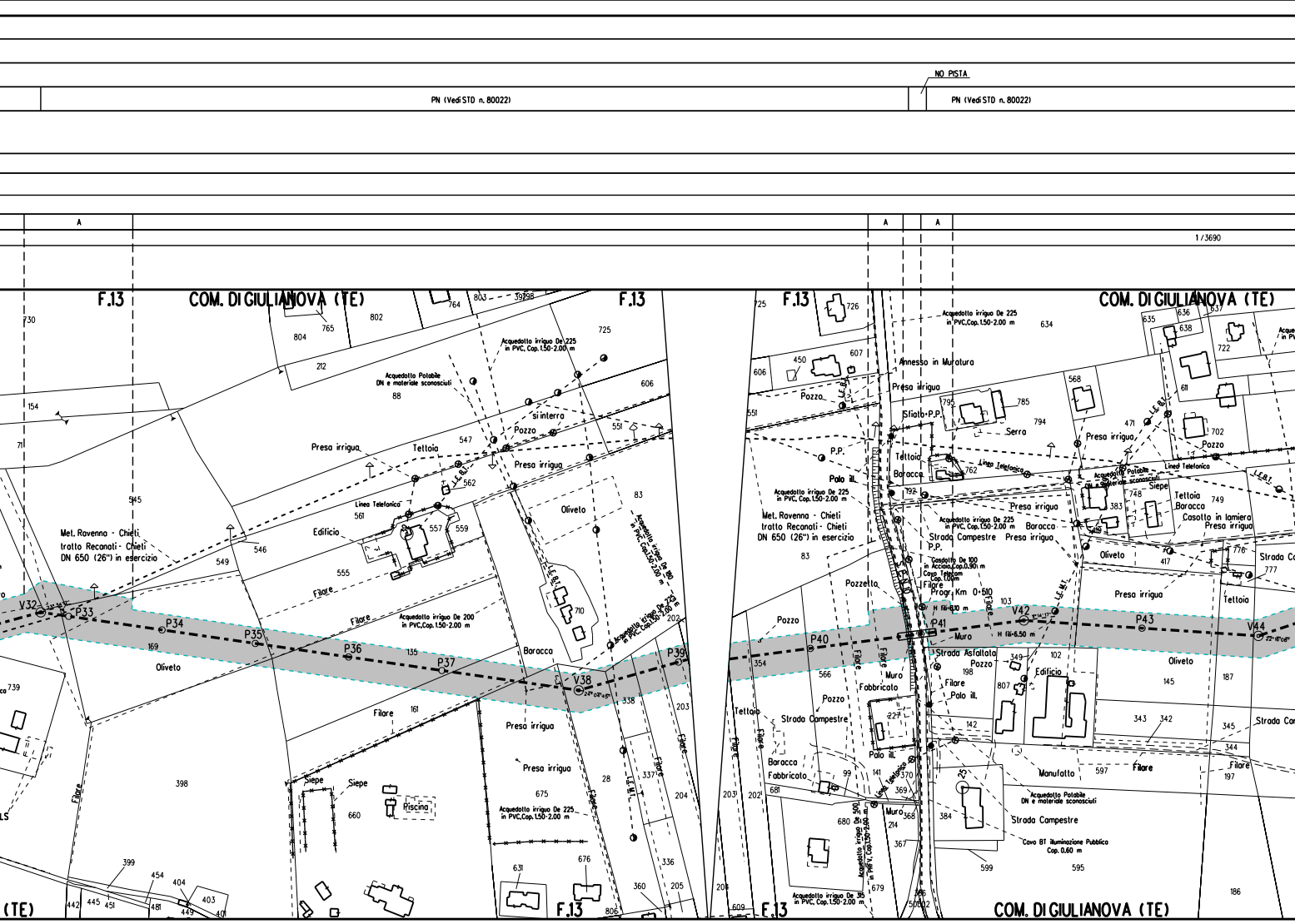
NO PISTA
PN (Vedi STD n. 80022)
PN (Vedi STD n. 80022)
A
A
A
1/3690
F.13
COM. DI GIULIANOVA (TE)
F.13
F.13
COM. DI GIULIANOVA (TE)
Met. Ravenna - Chieti tratto Recanati - Chieti DN 650 (26") in esercizio
Met. Ravenna - Chieti tratto Recanati - Chieti DN 650 (26") in esercizio
Acquedotto irriguo De 225 in PVC, Cop. 1.50-2.00 m
Acquedotto Potabile DN e materiale sconosciuti
Acquedotto irriguo De 200 in PVC, Cop. 1.50-2.00 m
Acquedotto irriguo De 180 in PVC, Cop. 1.50-2.00 m
Acquedotto irriguo De 100 in Acciaio, Cop. 0.90 m
Acquedotto irriguo De 315 in PVC, Cop. 1.50-2.00 m
Cavo Telecom Cop. 1.00 m
Cavo BT Illuminazione Pubblica Cop. 0.60 m
Linea Telefonica
L.E. B.T.
L.E. M.T.
Presa irrigua
Tettoia
Pozzo
si interra
Edificio
Oliveto
Filare
Baracca
Siepe
Piscina
Annesso in Muratura
Sfiato P.P.
Serra
P.P.
Palo ill.
Pozzetto
Progr. Km 0+510
H fili-8.00 m
H fili-6.50 m
Muro
Strada Asfaltata
Fabbricato
Strada Campestre
Manufatto
Casotto in lamiera
V32
P33
P34
P35
P36
P37
V38
P39
P40
P41
V42
P43
V44
24°03'45"
22°18'08"
730
154
71
545
549
546
555
169
739
398
399
454
404
403
442
445
451
481
449
401
765
803
39298
802
804
764
212
725
606
88
547
562
551
561
557
559
83
710
202
135
161
338
203
337
204
28
675
631
676
336
360
205
806
660
726
607
450
726
551
83
566
354
203
202
681
99
141
370
369
680
214
367
679
366
50802
25
384
599
595
634
785
794
568
795
762
192
635
636
637
638
722
611
702
471
749
748
383
417
776
777
103
102
349
198
807
145
187
343
342
345
344
142
597
197
186
227
368

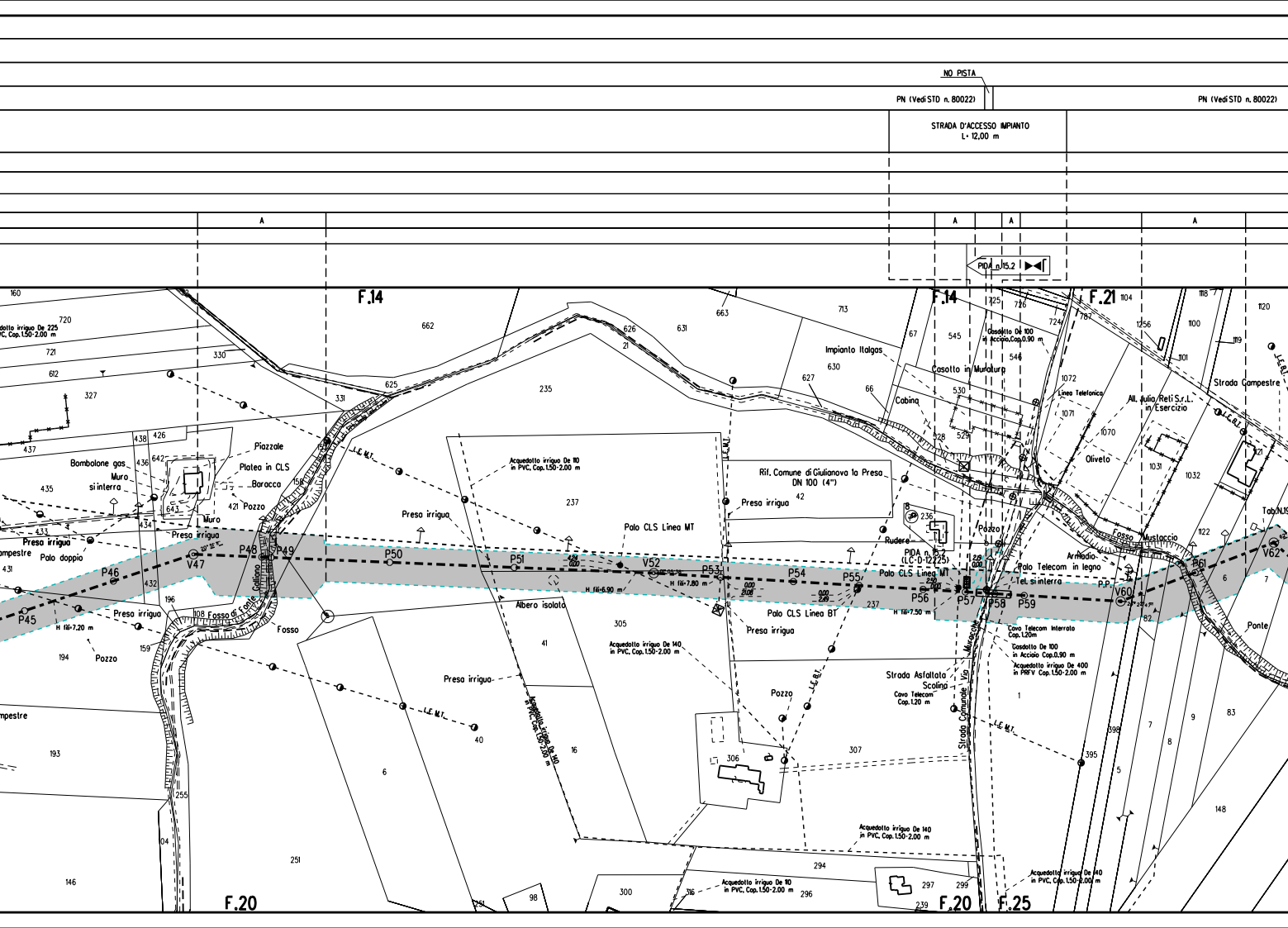
NO PISTA
PN (Vedi STD n. 80022)
PN (Vedi STD n. 80022)
STRADA D'ACCESSO IMPIANTO
L= 12,00 m
A
A
A
A
PIDA n. 15.2
F.14
F.14
F.21
F.20
F.20
F.25
Acquedotto irriguo De 225 in PVC, Cop. 1.50-2.00 m
Piazzale
Platea in CLS
Baracca
Pozzo
Bombolone gas
Muro si interra
Muro
Presa irrigua
Palo doppio
Fosso di Cellino
Fosso
Acquedotto irriguo De 110 in PVC, Cop. 1.50-2.00 m
Palo CLS Linea MT
Albero isolato
Acquedotto irriguo De 140 in PVC, Cop. 1.50-2.00 m
Acquedotto irriguo De 140 in PVC, Cop. 1.50-2.00 m
Rif. Comune di Giulianova la Presa DN 100 (4")
Impianto Italgas
Casotto in Muratura
Cabina
Rudere
PIDA n. 15.2 (LC-D-122225)
Palo CLS Linea MT
Palo CLS Linea BT
Palo Telecom in legno
Tel. si interra
Cavo Telecom Interrato Cop. 1.20m
Casdotto De 100 in Acciaio Cop. 0.90 m
Acquedotto irriguo De 400 in PRFV Cop. 1.50-2.00 m
Strada Asfaltata
Scolina
Cavo Telecom Cop. 1.20 m
Strada Comunale Via Muracche
Linea Telefonica
All. Julia Reti S.r.l. in Esercizio
Oliveto
Strada Campestre
Fosso Mustaccio
Armadio
Ponte
Casdotto De 100 in Acciaio Cop. 0.90 m
Acquedotto irriguo De 110 in PVC, Cop. 1.50-2.00 m
Acquedotto irriguo De 140 in PVC, Cop. 1.50-2.00 m
Acquedotto irriguo De 140 in PVC, Cop. 1.50-2.00 m
L.E.M.T.
L.E.B.T.
H fili=7.20 m
H fili=6.90 m
H fili=7.80 m
H fili=7.50 m
P45
P46
V47
P48
P49
P50
P51
V52
P53
P54
P55
P56
P57
P58
P59
V60
P61
V62
P.P.
Pozzo
Presa irrigua
Campestre
Tab.N.19
160
720
721
612
330
327
437
438
426
435
436
642
643
421
434
433
431
432
196
108
159
194
193
255
104
146
251
662
625
331
626
631
21
235
237
663
713
630
627
66
67
545
546
530
529
528
236
42
725
726
724
787
1104
1256
1100
1101
1118
1120
1119
1072
1071
1070
1031
1032
1121
1122
6
7
82
305
41
16
6
40
306
307
237
1
396
395
5
7
8
9
83
148
294
297
299
239
296
300
316
98
251

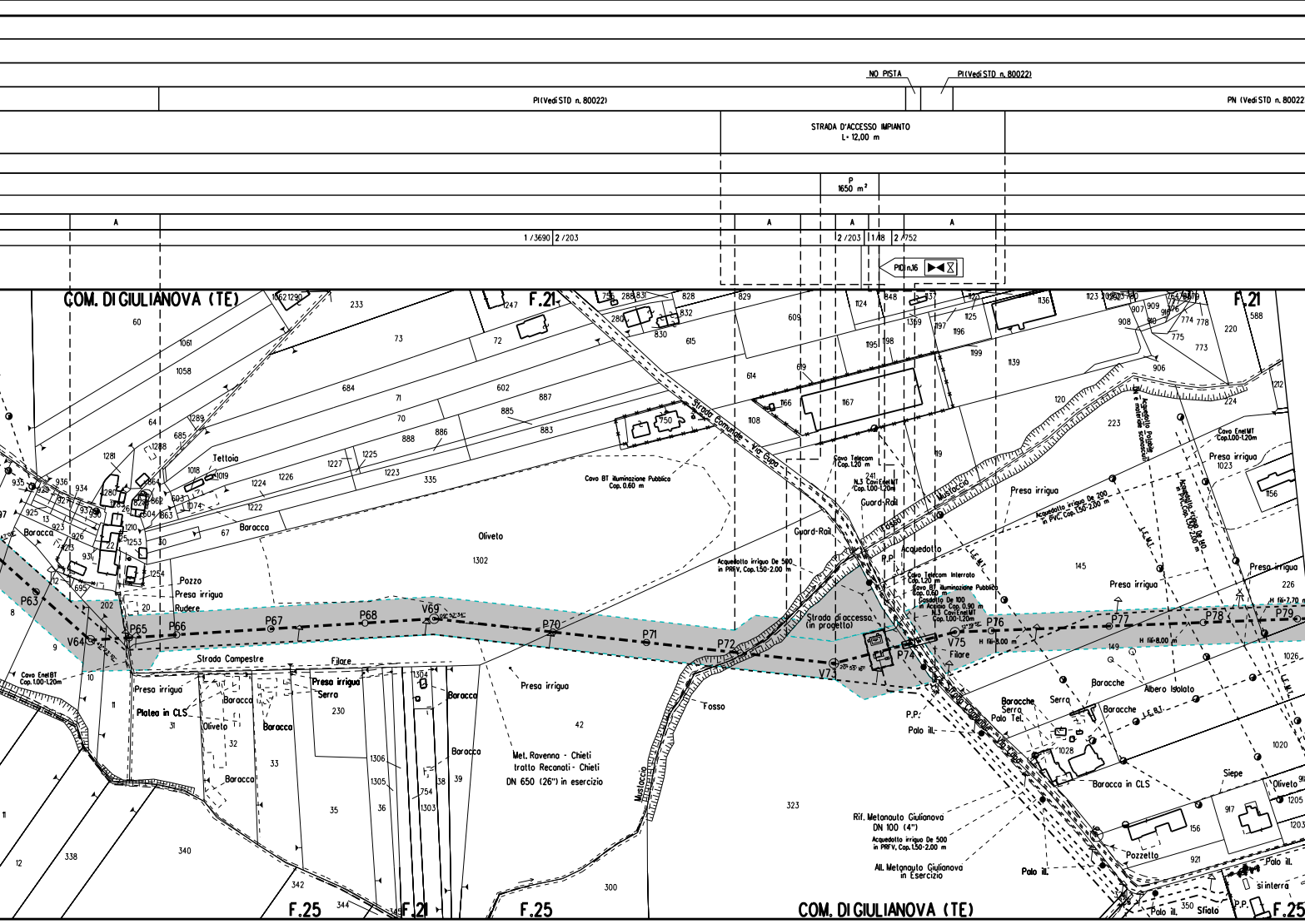
NO PISTA
PI (Vedi STD n. 80022)
PI (Vedi STD n. 80022)
PN (Vedi STD n. 80022)
STRADA D'ACCESSO IMPIANTO
L= 12,00 m
P
1650 m²
A
A
A
A
1 / 3690
2 / 203
2 / 203
1 / 18
2 / 752
PIDI n.16
COM. DI GIULIANOVA (TE)
F.21
F.21
F.21
F.25
F.25
F.25
COM. DI GIULIANOVA (TE)
Strada Comunale - Via Cupa
Oliveto
1302
Cavo BT illuminazione Pubblica
Cop. 0.60 m
Acquedotto irriguo De 500
in PRFV, Cop. 1.50-2.00 m
Strada d'accesso
(in progetto)
Guard-Rail
Guard-Rail
Cavo Telecom
Cop. 1.20 m
N.3 Cavi Enel MT
Cop. 1.00-1.20 m
Acquedotto
Cavo Telecom Interrato
Cop. 1.20 m
Cavo BT illuminazione Pubblica
Cop. 0.60 m
Cassotto De 100
in Acciaio Cop. 0.90 m
N.3 Cavi Enel MT
Cop. 1.00-1.20 m
Mustaccio
Acquedotto Potabile
in materiale sconosciuto
Acquedotto irriguo De 200
in PVC, Cop. 1.50-2.00 m
Acquedotto irriguo De 140
in PVC, Cop. 1.50-2.00 m
Presa irrigua
Presa irrigua
Presa irrigua
Presa irrigua
Presa irrigua
Presa irrigua
Cavo Enel MT
Cop. 1.00-1.20 m
Cavo Enel BT
Cop. 1.00-1.20 m
Teltoia
Baracca
Baracca
Baracca
Baracca
Baracca
Baracca
Baracca
Pozzo
Presa irrigua
Rudere
Strada Campestre
Filare
Filare
Platea in CLS
Oliveto
Serra
Fosso
Met. Ravenna - Chieti
tratto Recanati - Chieti
DN 650 (26") in esercizio
Rif. Metanauto Giulianova
DN 100 (4")
Acquedotto irriguo De 500
in PRFV, Cop. 1.50-2.00 m
All. Metanauto Giulianova
in Esercizio
P.P.
Palo ill.
Palo ill.
Palo ill.
Palo ill.
Baracche
Serra
Palo Tel.
Serra
Baracche
Baracche
Albero Isolato
Baracca in CLS
Siepe
Oliveto
Pozzetto
si interra
Sfiato
P.P.
H fili-8.00 m
H fili-8.00 m
H fili-7.70 m
L.E.M.T.
L.E.B.T.
P63
V64
P65
P66
P67
P68
V69
P70
P71
P72
V73
P74
V75
P76
P77
P78
P79
60
1061
1058
64
1289
1288
685
1281
1018
1019
603
1074
936
935
934
929
933
930
925
923
13
926
1273
931
12
695
202
8
9
10
11
31
32
33
35
36
38
39
1306
1305
1754
1303
1304
20
22
25
26
1210
1253
1254
1282
1280
1284
862
864
604
863
1227
1225
1223
1224
1226
1222
67
30
335
233
1262
1290
73
72
1247
684
71
70
602
887
885
883
886
888
756
288
831
828
280
832
830
615
614
750
1108
829
609
619
1166
1167
1124
848
1137
1195
198
1197
1196
1369
1125
1199
1139
119
1123
1136
241
1129
907
909
910
776
774
775
778
908
906
220
588
1212
1224
120
223
1023
1156
145
226
149
1026
1020
1028
917
156
921
1205
1203
230
42
323
340
338
342
344
345
350
300
12
11
1022
1023

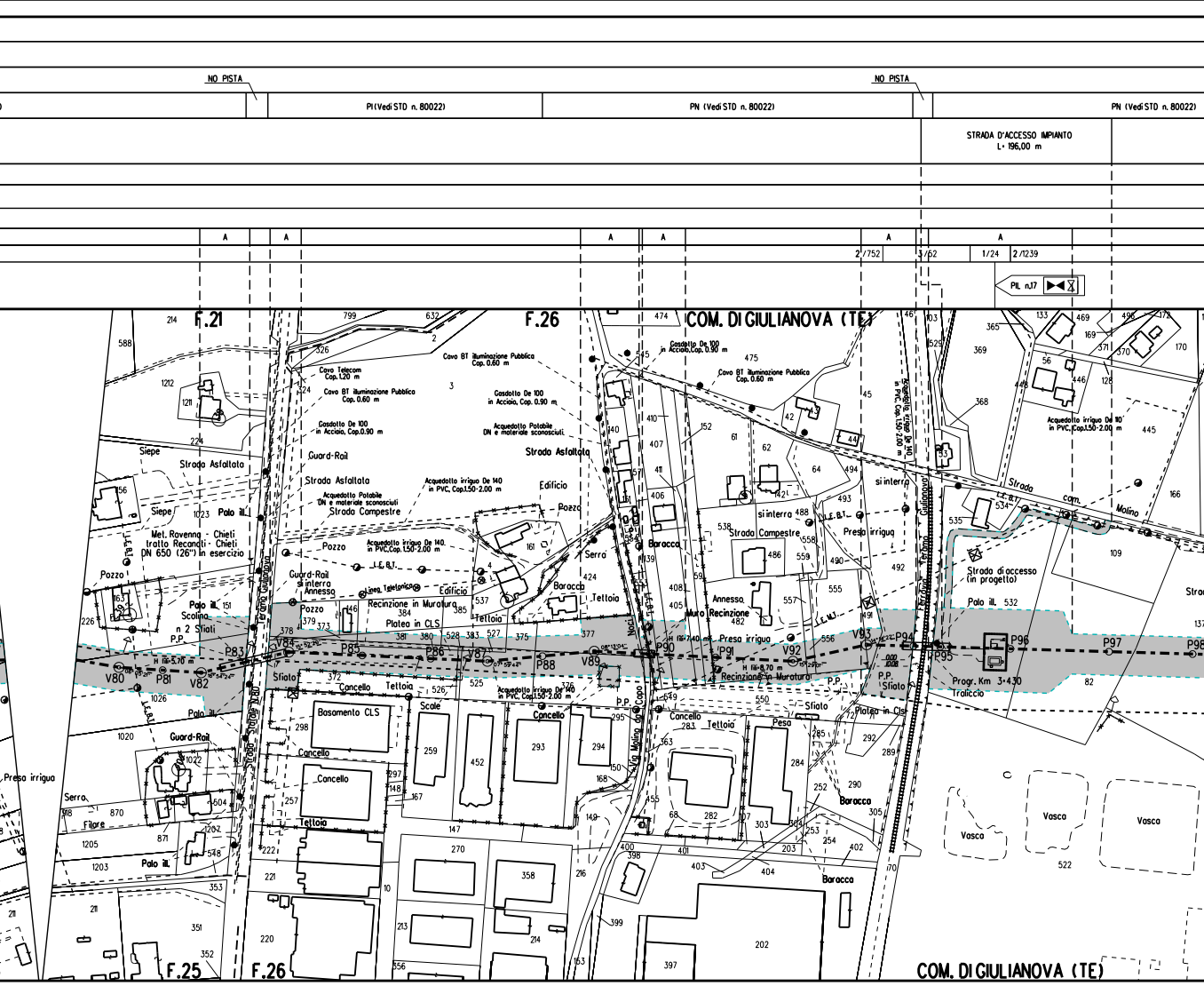
NO PISTA
PI(Vedi STD n. 80022)
PN (Vedi STD n. 80022)
NO PISTA
STRADA D'ACCESSO IMPIANTO
L= 196,00 m
PN (Vedi STD n. 80022)
A
A
A
A
A
A
2/752
3/62
1/24
2/1239
PIL n.17
F.21
F.26
COM. DI GIULIANOVA (TE)
Cavo Telecom Cop. 1.20 m
Cavo BT illuminazione Pubblica Cop. 0.60 m
Gasdotto De 100 in Acciaio, Cop. 0.90 m
Cavo BT illuminazione Pubblica Cop. 0.60 m
Gasdotto De 100 in Acciaio, Cop. 0.90 m
Acquedotto Potabile DN e materiale sconosciuti
Gasdotto De 100 in Acciaio, Cop. 0.90 m
Cavo BT illuminazione Pubblica Cop. 0.60 m
Acquedotto irriguo De 110 in PVC, Cop. 1.50-2.00 m
Acquedotto irriguo De 140 in PVC, Cop. 1.50-2.00 m
Acquedotto irriguo De 140 in PVC, Cop. 1.50-2.00 m
Acquedotto Potabile DN e materiale sconosciuti
Acquedotto irriguo De 140 in PVC, Cop. 1.50-2.00 m
Met. Ravenna - Chieti tratto Recanati - Chieti DN 650 (26") in esercizio
Strada Asfaltata
Strada Asfaltata
Strada Campestre
Strada Campestre
Strada com. Molino
Strada Statale N.80
Strada Teramo Giulianova
Via Molino del Capo
Strada di accesso (in progetto)
Guard-Rail
Siepe
Palo ill.
Pozzo
Serra
Baracca
Tettoia
Edificio
Annesso
Recinzione in Muratura
Platea in CLS
Muro Recinzione
Presa irrigua
Scolina n 2 Sfiati
Sfiato
Concello
Basamento CLS
Scale
Cancello
Peso
Filare
Vasca
Traliccio
si interra
Progr. Km 3+430
P.P.
V80
P81
V82
P83
V84
P85
P86
V87
P88
V89
P90
P91
V92
V93
P94
P95
P96
P97
P98
H fili=5.70 m
H fili=7.40 m
H fili=8.70 m
F.25
F.26
COM. DI GIULIANOVA (TE)

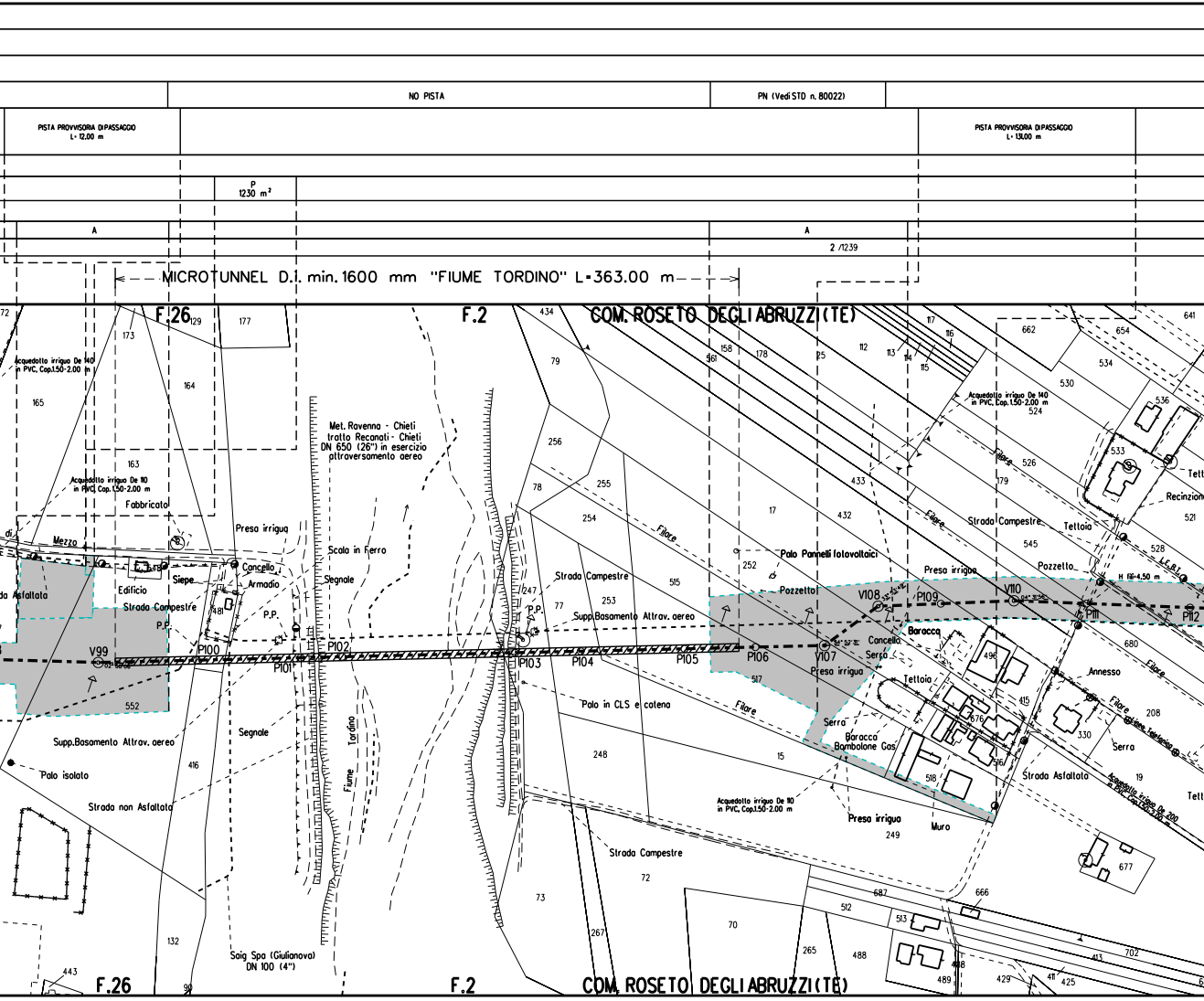
NO PISTA
PN (Vedi STD n. 80022)
PISTA PROVVISORIA DI PASSAGGIO L= 12,00 m
PISTA PROVVISORIA DI PASSAGGIO L= 13,00 m
P 1230 m²
A
A
2 /1239
MICROTUNNEL D.I. min. 1600 mm "FIUME TORDINO" L=363.00 m
F.26
F.2
COM. ROSETO DEGLI ABRUZZI (TE)
72
129
177
173
164
165
163
434
79
256
78
255
254
Acquedotto irriguo De 140 in PVC, Cop.1.50-2.00 m
Acquedotto irriguo De 110 in PVC, Cop.1.50-2.00 m
Fabbricato
Met. Ravenna - Chieti tratto Recanati - Chieti DN 650 (26") in esercizio attraversamento aereo
di
Mezzo
Presa irrigua
Scala in Ferro
Cancello
Segnale
Armadio
Siepe
Edificio
da Asfaltata
Strada Campestre
481
P.P.
P.P.
P.P.
247
77
253
Strada Campestre
Supp. Basamento Attrav. aereo
V99
P100
P101
P102
P103
P104
P105
P106
V107
V108
P109
V110
P111
P112
552
Palo in CLS e catena
Supp. Basamento Attrav. aereo
Segnale
416
Palo isolato
Strada non Asfaltata
Fiume Tordino
248
Strada Campestre
72
73
132
Saig Spa (Giulianova) DN 100 (4")
443
90
267
561
158
178
25
112
113
114
115
116
117
662
654
641
534
530
Acquedotto irriguo De 140 in PVC, Cop.1.50-2.00 m
524
536
533
526
179
Filare
17
433
432
Filare
Strada Campestre
Tettoia
Tett
Recinzione
521
545
528
Palo Pannelli fotovoltaici
252
515
Pozzetto
Pozzetto
Presa irrigua
L.E.B.T.
H fili=4.50 m
Baracca
Cancello
Serra
Presa irrigua
517
496
Tettoia
680
Annesso
415
676
Filare
208
Linea Telefonica
330
Serra
Serra
Baracca
Bambolone Gas
516
15
518
Strada Asfaltata
19
Acquedotto irriguo De 200 in PVC, Cop.1.50-2.00 m
Tett
Acquedotto irriguo De 110 in PVC, Cop.1.50-2.00 m
Presa irrigua
Muro
249
677
687
666
512
513
70
265
488
488
489
429
411
425
413
702
6

NO PISTA

PI(Vedi STD n. 80022)

PN (Vedi STD n. 80022)

PI(Vedi STD n. 8

A

A

A

2 /1239 1 /1740

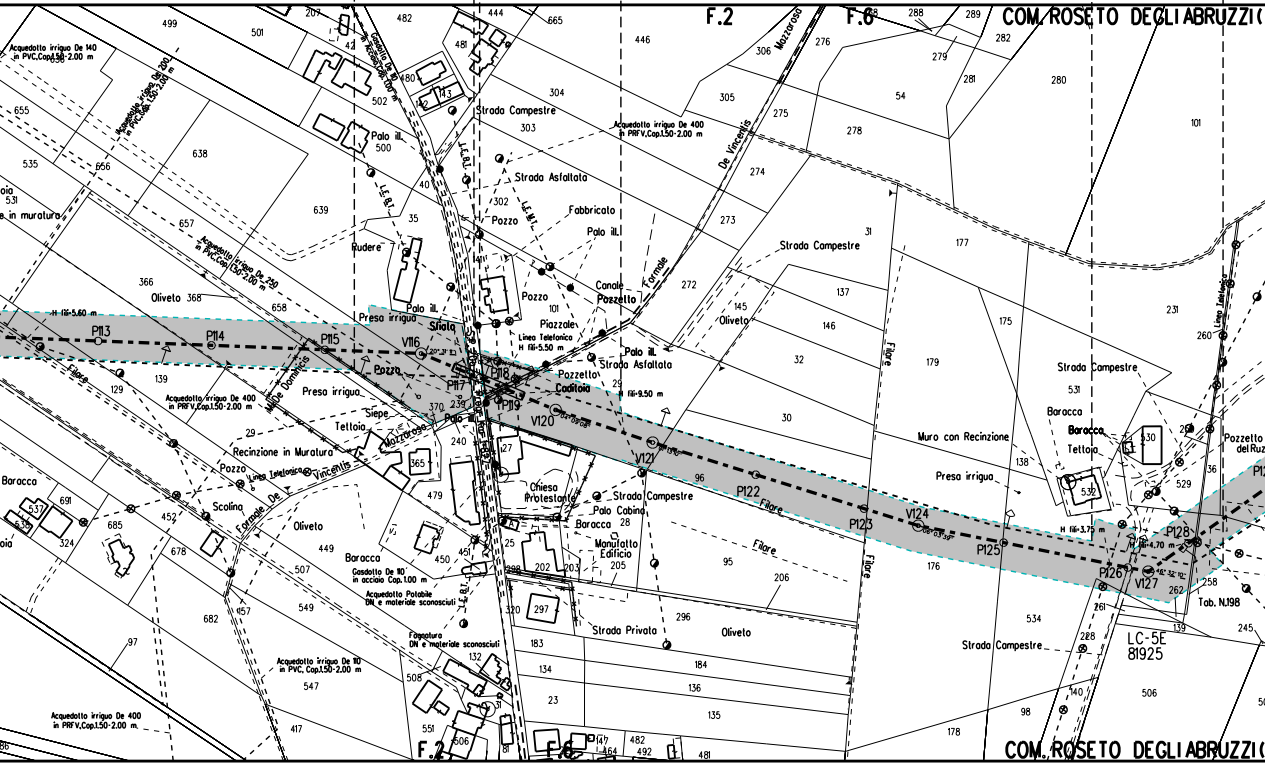

F.2
F.6
COM. ROSETO DEGLI ABRUZZI
Acquedotto irriguo De 140 in PVC,Cop.1.50-2.00 m
Acquedotto irriguo De 200 in PVC,Cop.1.50-2.00 m
Acquedotto irriguo De 250 in PVC,Cop.1.50-2.00 m
Acquedotto irriguo De 400 in PRFV,Cop.1.50-2.00 m
Acquedotto irriguo De 110 in PVC,Cop.1.50-2.00 m
Gasdotto De 110 in acciaio Cop.1.00 m
Acquedotto Potabile DN e materiale sconosciuti
Fognatura DN e materiale sconosciuti
Strada Campestre
Strada Asfaltata
Strada Privata
Fabbricato
Palo ill.
Pozzo
Rudere
Presa irriguo
Sfiato
Canale
Pozzetto
Formale
Piazzale
Linea Telefonica H fili-5.50 m
H fili-5.60 m
H fili-9.50 m
H fili-3.75 m
H fili-4.70 m
Caditoia
Oliveto
Tettoia
Siepe
Recinzione in Muratura
Scolina
Baracca
Chiesa Protestante
Palo Cabina
Manufatto Edificio
Filare
Muro con Recinzione
Pozzetto del Ruz
Mazzarosa
De Vincentis
Mulino Dommicis
Formale De Vincentis
Linea Telefonica
Tab. N.198
LC-5E 81925
P113
P114
P115
V116
P117
P118
P119
V120
V121
P122
P123
V124
P125
P126
V127
P128

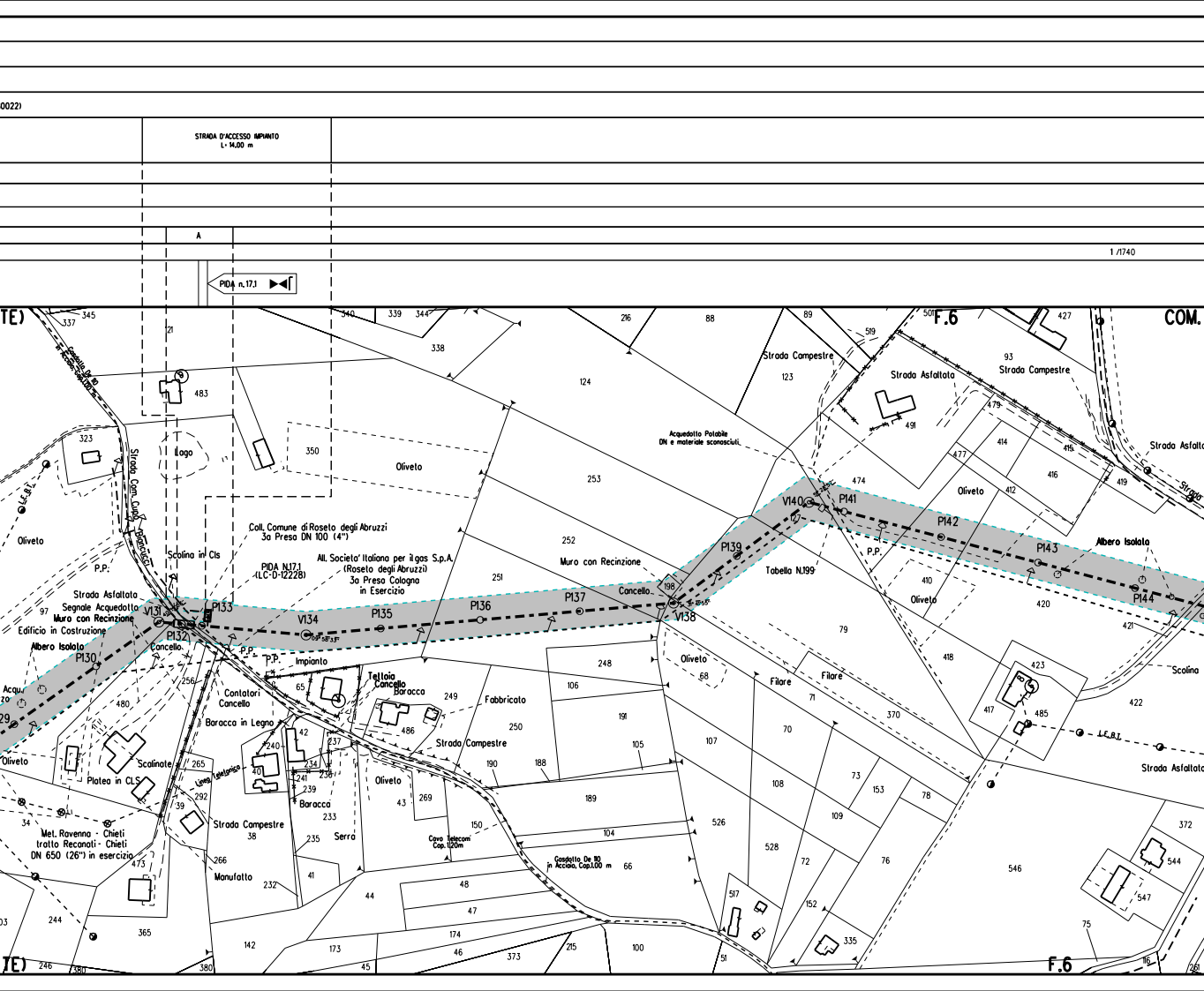
0022)
STRADA D'ACCESSO IMPIANTO
L= 14,00 m
A
1 /1740
PIDA n. 17,1
TE)
F.6
COM.
Gasdotto De 110 in Acciaio Cap. 1,00 m
Strada Com. Cupo Biancucci
Lago
Oliveto
L.E.B.T.
P.P.
Strada Asfaltata
Segnale Acquedotto
Muro con Recinzione
Edificio in Costruzione
Albero Isolato
Scolina in Cls
Coll. Comune di Roseto degli Abruzzi
3a Presa DN 100 (4")
PIDA N.17.1
(LC-D-12228)
All. Societa' Italiana per il gas S.p.A.
(Roseto degli Abruzzi)
3a Presa Cologna
in Esercizio
V131
P132
P133
V134
P135
P136
P137
V138
P139
V140
P141
P142
P143
P144
P130
Cancello
Impianto
Contatori
Cancello
Baracca in Legno
Tettoia
Cancello
Baracca
Fabbricato
Strada Campestre
Scalinata
Platea in CLS
Linea Telefonica
Met. Ravenna - Chieti
tratto Reconati - Chieti
DN 650 (26") in esercizio
Manufatto
Serra
Baracca
Cavo Telecom
Cop. 1,20m
Gasdotto De 110
in Acciaio, Cop.1,00 m
Muro con Recinzione
Acquedotto Potabile
DN e materiale sconosciuti
Tabella N.199
Strada Asfaltata
Filare
Scolina
Strada Campestre
Strada
Acqu
29
345
337
340
339
344
216
88
89
519
501
427
93
338
21
483
124
123
491
479
477
414
415
416
419
412
323
350
253
474
252
410
420
421
97
251
198
79
418
423
417
485
422
480
256
248
106
68
71
70
370
191
105
107
65
42
240
234
241
236
237
486
249
250
190
188
108
73
153
78
265
292
39
34
473
38
266
232
235
41
233
43
269
189
150
104
526
528
109
72
76
546
372
544
547
244
365
44
48
47
174
173
46
142
373
215
100
66
517
51
152
335
75
116
246
380
380
45

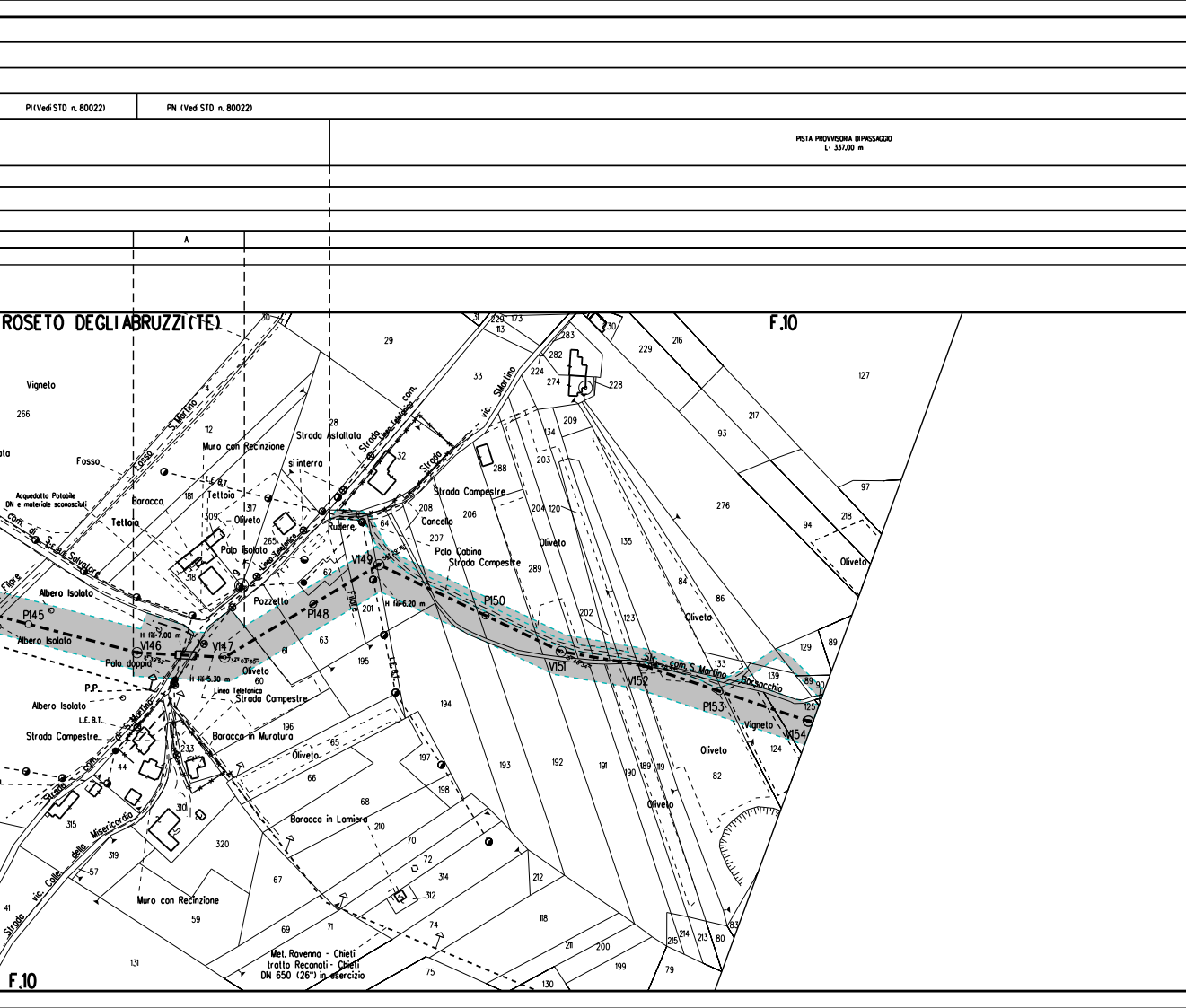
PI (Vedi STD n. 80022)
PN (Vedi STD n. 80022)
PISTA PROVVISORIA DI PASSAGGIO
L= 337,00 m
A
ROSETO DEGLI ABRUZZI (TE)
F.10
F.10
Vigneto
266
Fosso
Fosso
S. Martino
112
Muro con Recinzione
Strada Asfaltata
Strada
Linea Telefonica
com.
vic. S.Martino
33
29
28
32
Strada
si interra
L.E.B.T.
Acquedotto Potabile
DN e materiale sconosciuti
com. di S. Salvatore
Baracca
181
Tettoia
Tettoia
317
309
Oliveto
265
Palo Isolato
Linea Telefonica
318
Filare
Albero Isolato
P145
Albero Isolato
H fili-7,00 m
V146
V147
Palo doppio
H fili-5,30 m
P.P.
Albero Isolato
L.E.B.T.
Strada Campestre
Pozzetto
P148
62
63
61
Oliveto
60
Linea Telefonica
Strada Campestre
Rudere
64
V149
Filare
201
H fili-6,20 m
195
L.E.B.T.
196
Baracca in Muratura
65
Oliveto
66
233
44
com. di S. Martino
Strada
315
310
320
319
della Misericordia
vic. Colle
Strada
57
41
Muro con Recinzione
59
131
Baracca in Lamiera
68
210
70
72
314
312
67
69
71
74
Met. Ravenna - Chieti
tratto Recanati - Chieti
DN 650 (26") in esercizio
75
130
197
198
194
193
192
191
190
189
119
212
118
211
200
199
79
215
214
213
80
83
31
229
173
113
283
282
224
274
230
228
229
216
127
209
134
203
288
Strada Campestre
208
Cancello
206
207
Palo Cabina
Strada Campestre
204
120
Oliveto
289
135
P150
202
123
V151
V152
Str. com. S. Martino
Borsacchio
P153
V154
Vigneto
124
Oliveto
82
Oliveto
84
86
Oliveto
133
139
129
89
89
90
125
93
217
276
94
218
97
Oliveto

PN (Vedi STD n. 80022)

NO PISTA

A

1 /1740 | 2 /3002

MICROTUNNEL D.i. min. 2000 mm "MAZZOCCO" L=762.00 m

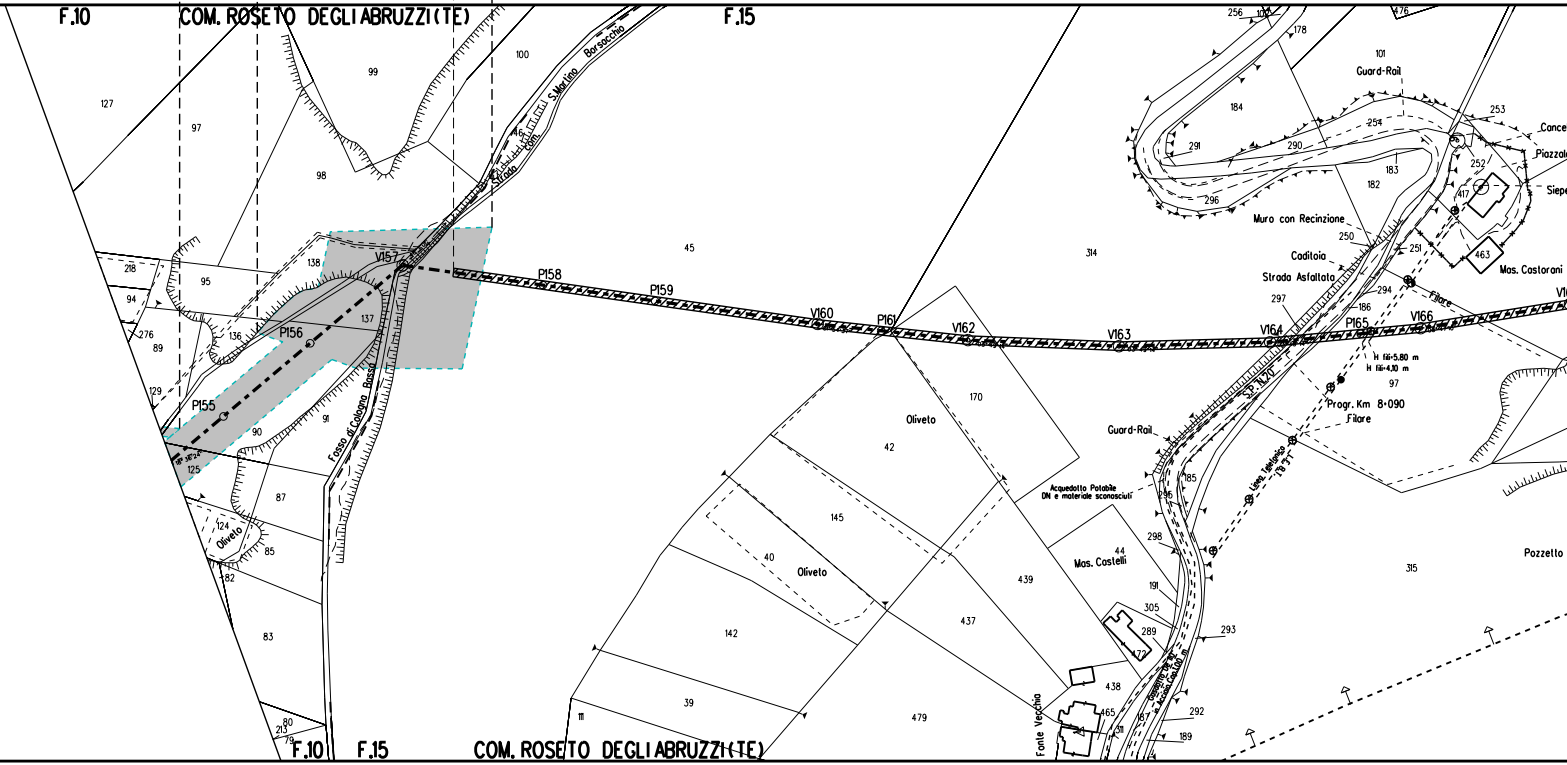
F.10
COM. ROSETO DEGLI ABRUZZI (TE)
F.15
Strada Com. S.Martino Borsacchio
Fosso di Cologna Bassa
P155
P156
V157
P158
P159
V160
P161
V162
V163
V164
P165
V166
Oliveto
Acquedotto Potabile DN e materiale sconosciuti
Mas. Castelli
Fonte Vecchia
Gasdotto DN 80 in Acciaio Cop.1.00 m
Guard-Rail
Muro con Recinzione
Caditoia
Strada Asfaltata
S.P. N.20
H fili=5.80 m
H fili=4.10 m
Progr. Km 8+090
Filare
Linea Telefonica
Mas. Castorani
Piazzale
Siepe
Pozzetto
F.10
F.15
COM. ROSETO DEGLI ABRUZZI (TE)

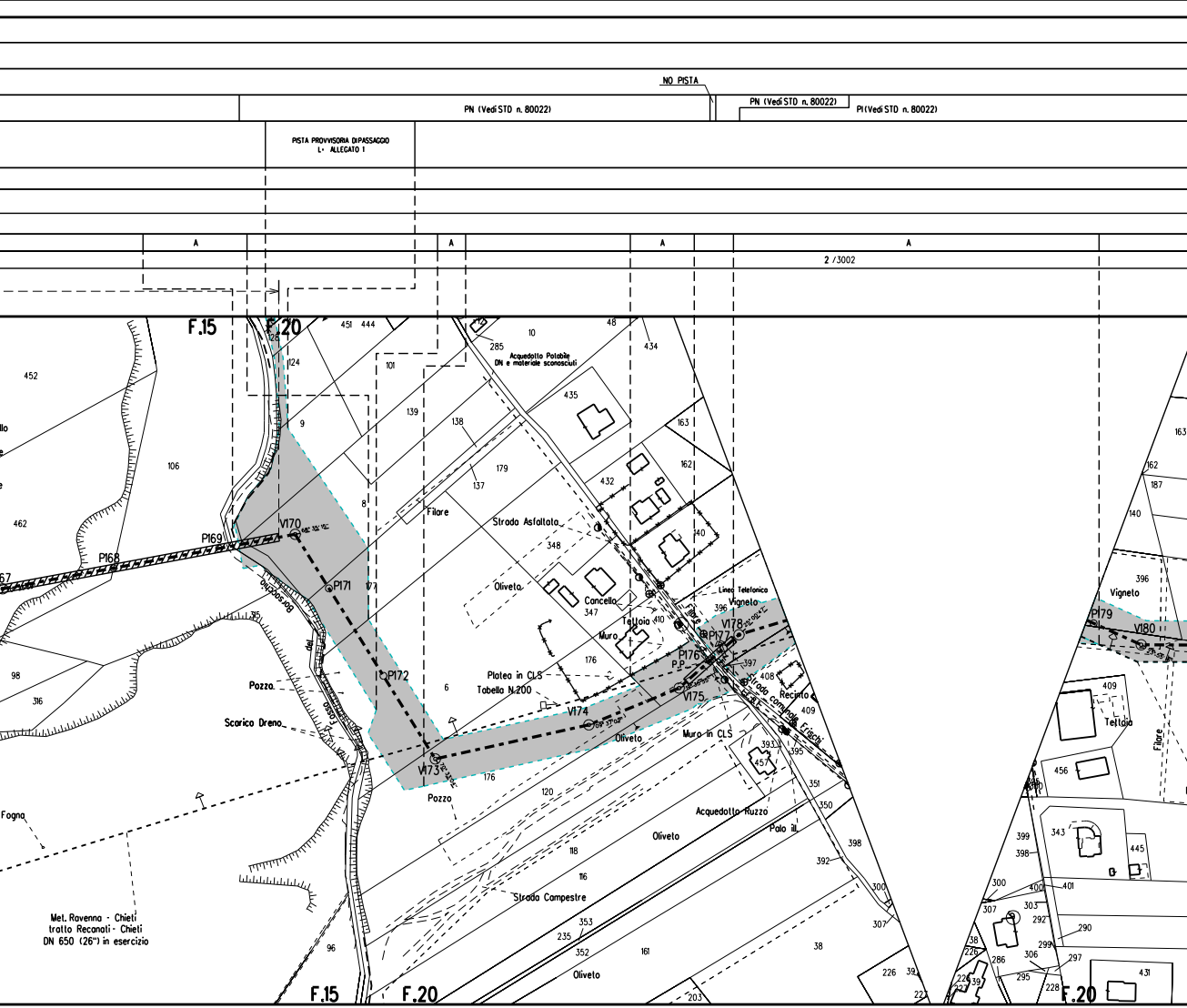
NO PISTA
PN (Vedi STD n. 80022)
PN (Vedi STD n. 80022)
PI (Vedi STD n. 80022)
PISTA PROVVISORIA DI PASSAGGIO
L= ALLEGATO 1
A
A
A
A
2 /3002
F.15
F.20
Acquedotto Potabile
DN e materiale sconosciuti
Filare
Strada Asfaltata
Oliveto
Concello
Teltoia
Muro
Linea Telefonica
Vigneto
P.P.
Platea in CLS
Tabella N.200
Strada comunale Frischi
Recinto
Muro in CLS
Oliveto
Pozzo
Scarico Dreno
Pozzo
Fogno
Met. Ravenna - Chieti
tratto Recanati - Chieti
DN 650 (26") in esercizio
Acquedotto Ruzzo
Palo ill.
Oliveto
Strada Compestre
Oliveto
Vigneto
Teltoio
Filare
P168
P169
V170
P171
P172
V173
V174
V175
P176
P177
V178
P179
V180
F.15
F.20
F.20

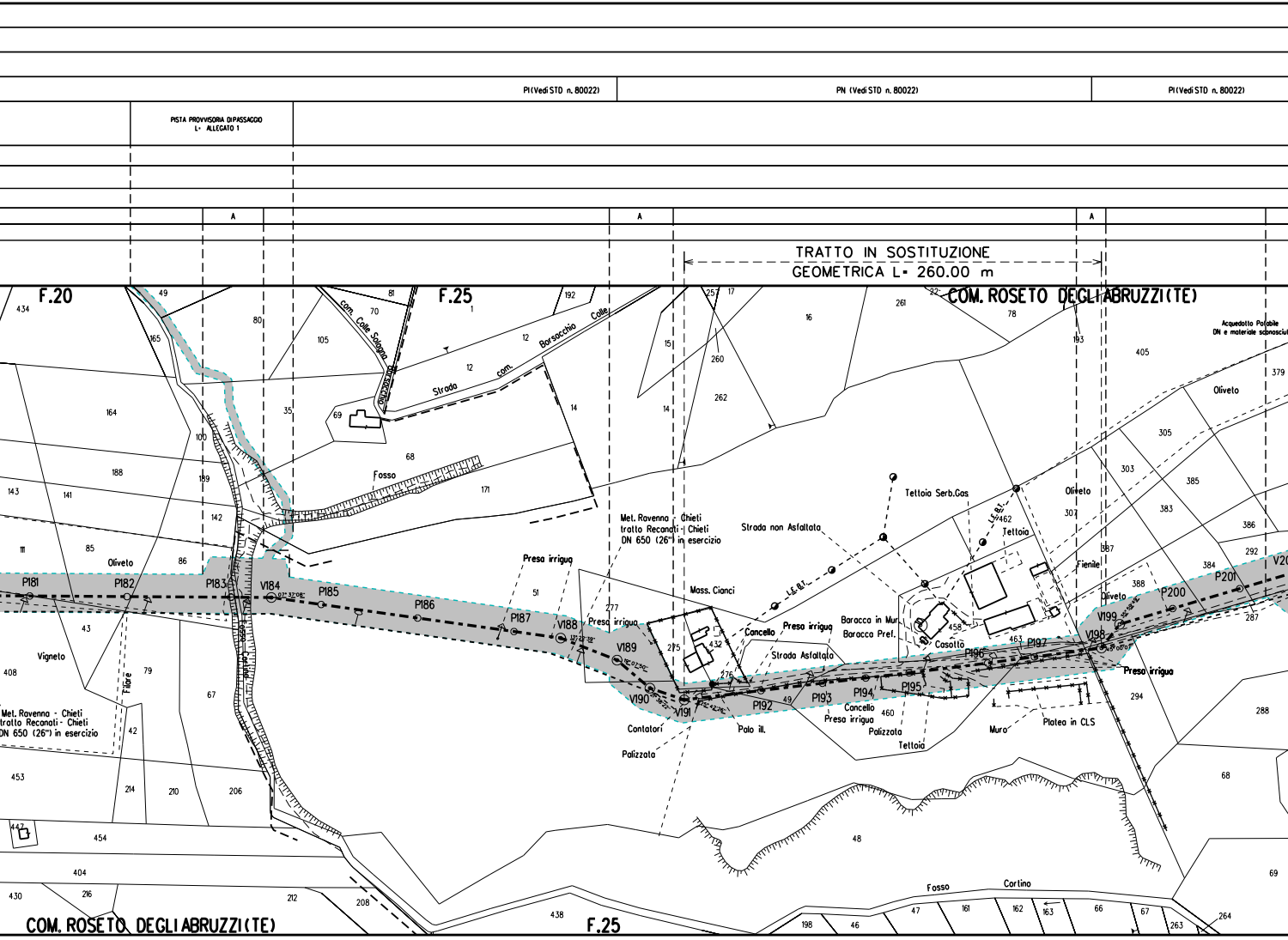
PI (Vedi STD n. 80022)
PN (Vedi STD n. 80022)
PI (Vedi STD n. 80022)
PISTA PROVVISORIA DI PASSAGGIO
L= ALLEGATO 1
A
A
A
TRATTO IN SOSTITUZIONE
GEOMETRICA L= 260.00 m
F.20
F.25
COM. ROSETO DEGLI ABRUZZI (TE)
Acquedotto Potabile
DN e materiale sconosciut
com. Colle Solagna
Strada com. Borsacchio Colle
Fosso
Met. Ravenna - Chieti
tratto Reconati - Chieti
DN 650 (26") in esercizio
Presa irrigua
Strada non Asfaltata
Mass. Cianci
Cancello
Strada Asfaltata
Tettoia Serb.Gas
L.E. B.T.
Tettoia
Baracca in Mur.
Baracca Pref.
Casotto
Fienile
Oliveto
Vigneto
Filare
Contatori
Palizzata
Palo ill.
Muro
Platea in CLS
Fosso
Cortino
P181
P182
P183
V184
P185
P186
P187
V188
V189
V190
V191
P192
P193
P194
P195
P196
P197
V198
V199
P200
P201
V20
67° 37' 06"
13° 22' 39"
18° 07' 50"
25° 38' 23"
22° 42' 26"
45° 00' 07"
32° 58' 42"
434
49
165
80
81
70
105
192
1
12
12
14
257
17
15
260
262
16
261
22
78
193
405
379
164
100
35
69
68
171
14
305
303
385
383
386
292
188
143
141
189
142
111
85
86
51
277
275
432
276
49
462
458
463
460
307
387
388
384
287
294
288
408
43
79
67
42
453
214
210
206
447
454
404
430
216
212
208
438
48
68
69
198
46
47
161
162
163
66
67
263
264

PN (Vedi STD n. 80022)

ADEGUAMENTO STRADA ESISTENTE
L= 70,00 m

ADEGUAMENTO STRADA ESISTENTE
L= 92,00 m

A

2 / 3002

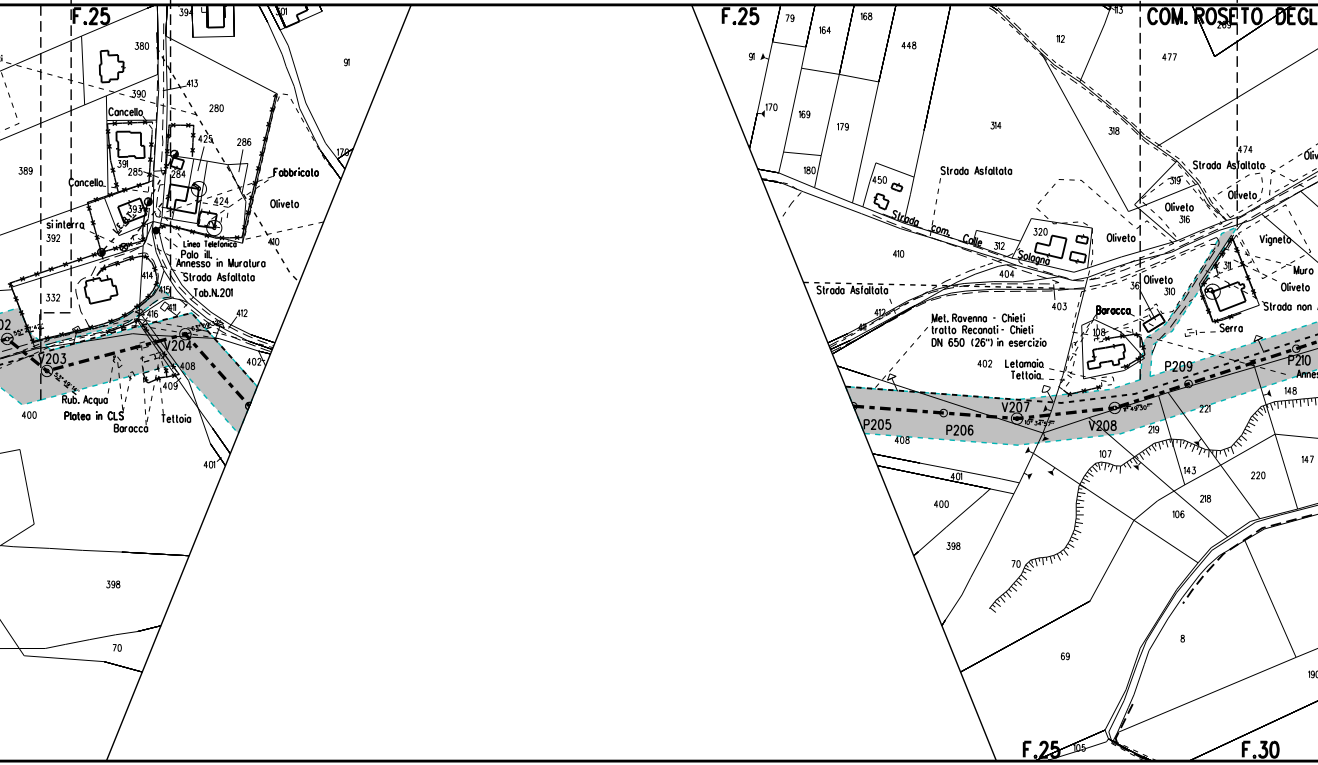
F.25
394
380
413
390
280
Cancello
425
286
389
391
285
284
Fabbricato
Concello
393
424
Oliveto
si interra
392
Linea Telefonica
Palo ill.
Annesso in Muratura
Strada Asfaltata
Tab.N.201
410
414
415
411
332
416
412
V203
V204
408
402
409
Rub. Acqua
Platea in CLS
Baracca
Tettoia
400
401
398
70
91
170
F.25
79
164
168
448
169
179
180
450
314
112
113
318
477
COM. ROSETO DEGL
474
Strada Asfaltata
319
Oliveto
316
Strada com. Colle Solagno
312
320
Oliveto
Vigneto
410
404
Strada Asfaltata
412
403
36
Oliveto
310
311
Muro
Oliveto
Strada non
Baracca
108
Serra
Met. Ravenna - Chieti
tratto Recanati - Chieti
DN 650 (26") in esercizio
402
Letamaio
Tettoia
P209
P210
Annes
148
V207
V208
P205
P206
221
219
408
107
143
220
147
401
400
218
106
398
70
69
8
190
F.25
105
F.30

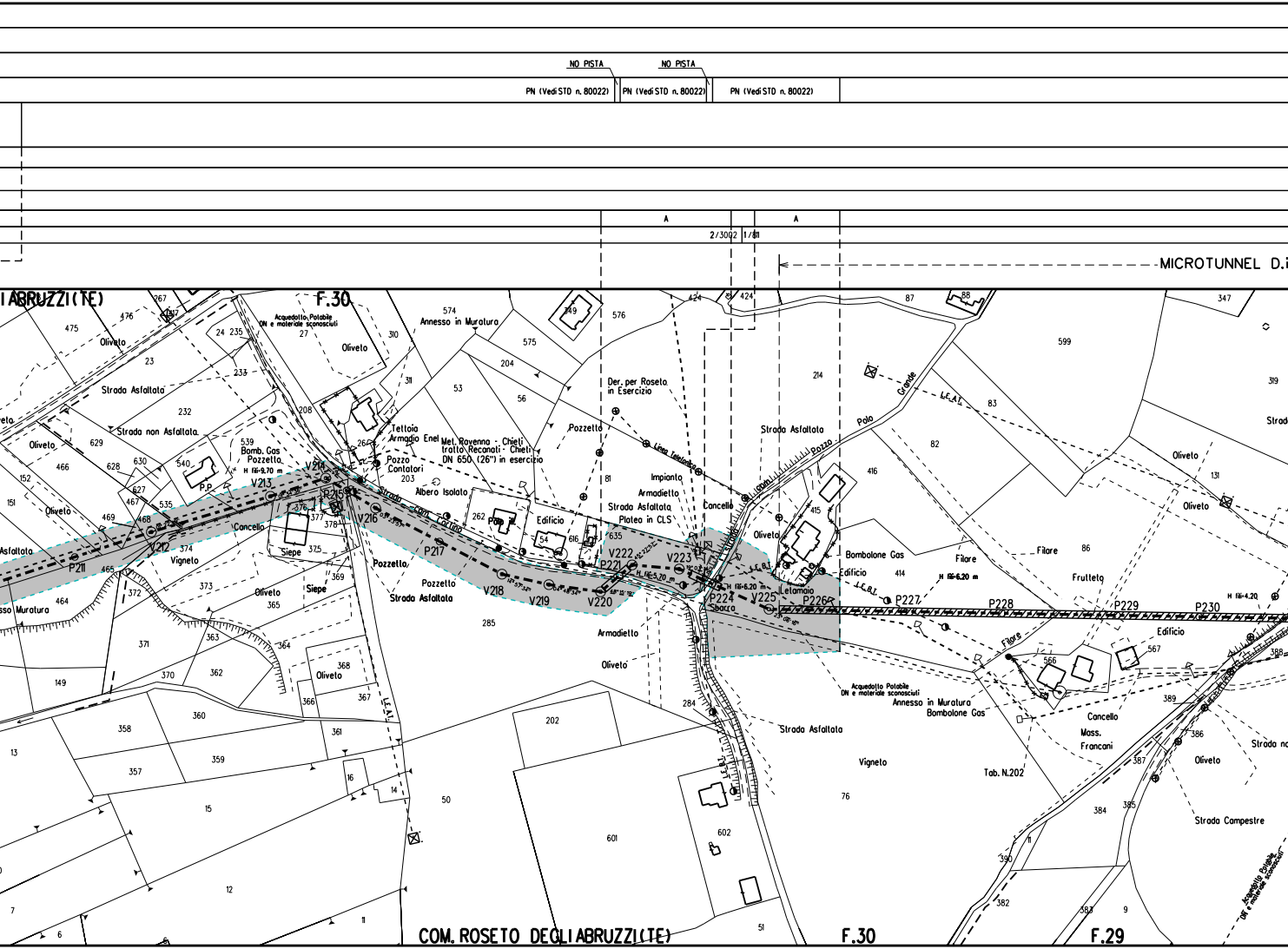
NO PISTA
NO PISTA
PN (Vedi STD n. 80022)
PN (Vedi STD n. 80022)
PN (Vedi STD n. 80022)
A
A
2/3002
1/811
MICROTUNNEL D.
IABRUZZI(TE)
F.30
Acquedotto Potabile DN e materiale sconosciuti
Annesso in Muratura
Oliveto
Strada Asfaltata
Strada non Asfaltata
Bomb. Gas
Pozzetto
P.P.
Tettoia
Armadio Enel
Pozzo Contatori
Met. Ravenna - Chieti tratto Reconati - Chieti DN 650 (26") in esercizio
Albero Isolato
Der. per Roseto in Esercizio
Pozzetto
Linea Telefonica
Impianto
Armadietto
Strada Asfaltata
Platea in CLS
Cancello
Edificio
Siepe
Vigneto
Pozzetto
Strada Asfaltata
Armadietto
Oliveto
Polo Grande
Pozzo
Strada Asfaltata
Bombolone Gas
Edificio
Letamaio
Sbarco
Filare
Frutteto
Edificio
Acquedotto Potabile DN e materiale sconosciuti
Annesso in Muratura
Bombolone Gas
Cancello
Mass. Franconi
Tab. N.202
Strada Asfaltata
Vigneto
Strada Campestre
Strada
L.E.A.T.
V212
V213
V214
P215
V216
P217
V218
V219
V220
P221
V222
V223
P224
V225
P226
P227
P228
P229
P230
P211
H fili-9.70 m
H fili-5.70 m
H fili-6.20 m
H fili-6.20 m
H fili-4.20
COM. ROSETO DEGLI ABRUZZI(TE)
F.30
F.29

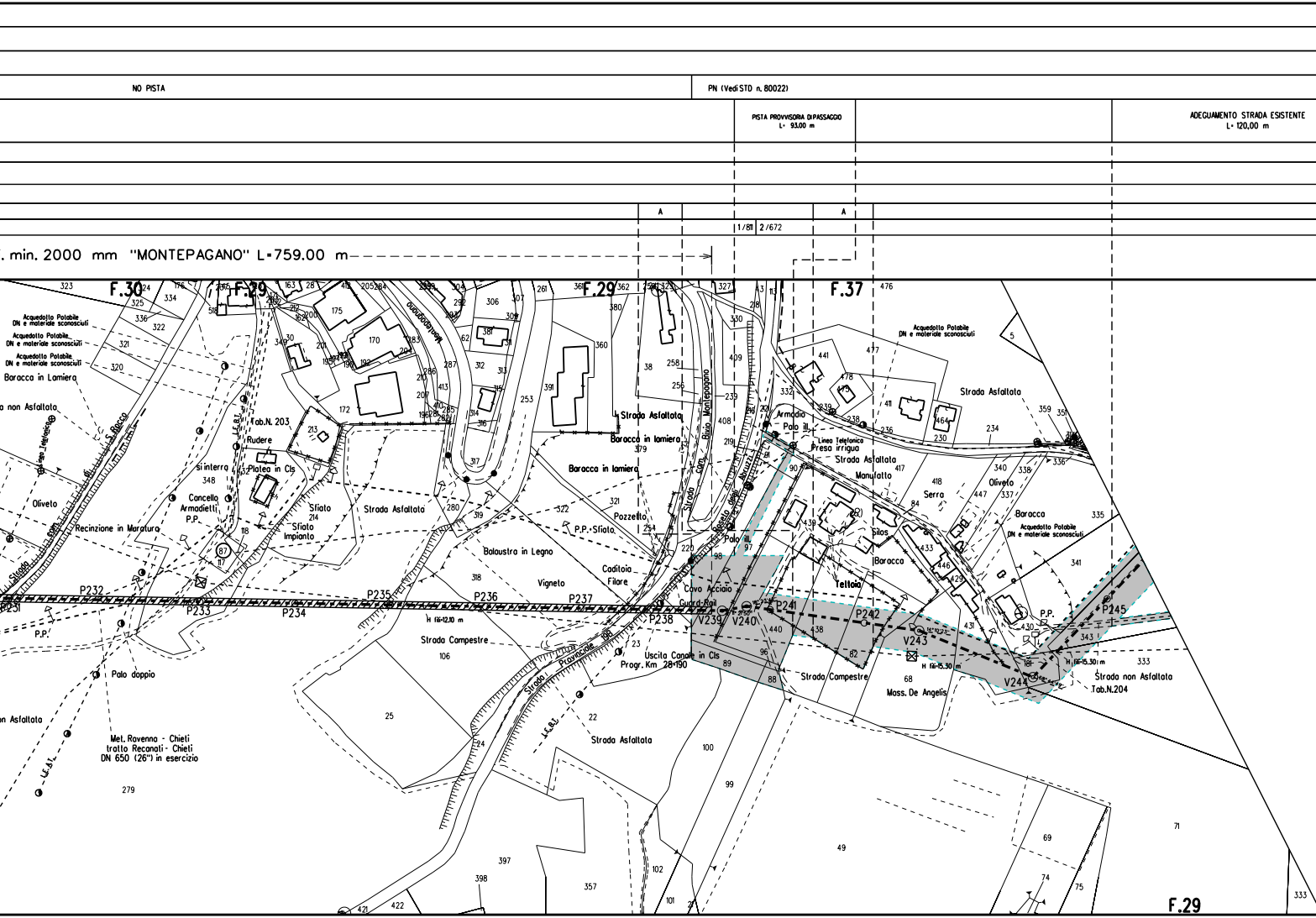
NO PISTA
PN (Vedi STD n. 80022)
PISTA PROVVISORIA DI PASSAGGIO L= 93,00 m
ADEGUAMENTO STRADA ESISTENTE L= 120,00 m
A
A
1/811
2/672
. min. 2000 mm "MONTEPAGANO" L=759.00 m
F.30
F.29
F.29
F.37
F.29
Acquedotto Potabile DN e materiale sconosciuti
Baracca in Lamiera
non Asfaltata
Oliveto
Recinzione in Muratura
Tab.N. 203
Rudere
Platea in Cls
Cancello
Armadietti
P.P.
Sfiato
Sfiato Impianto
Strada Asfaltata
Baracca in lamiera
Baracca in lamiera
Pozzetto
P.P.-Sfiato
Balaustra in Legno
Vigneto
Caditoia
Filare
Cavo Acciaio
Guard-Rail
Palo ill.
Armadio
Palo ill.
Linea Telefonica
Presa irrigua
Strada Asfaltata
Manufatto
Serra
Silos
Baracca
Tettoia
Strada Campestre
Mass. De Angelis
Oliveto
Baracca
Acquedotto Potabile DN e materiale sconosciuti
Strada Asfaltata
Strada non Asfaltata
Tab.N.204
P.P.
P232
P233
P234
P235
P236
P237
P238
V239
V240
P241
P242
V243
V244
P245
H fili=12,10 m
H fili=15,30 m
H fili=15,30 m
Strada Campestre
Uscita Canale in Cls
Progr. Km 28+190
Strada Provinciale
Strada Asfaltata
Palo doppio
Met. Ravenna - Chieti tratto Recanati - Chieti DN 650 (26") in esercizio
non Asfaltata
Strada com. Monte Pagano
Montepagano
L.E.B.T.

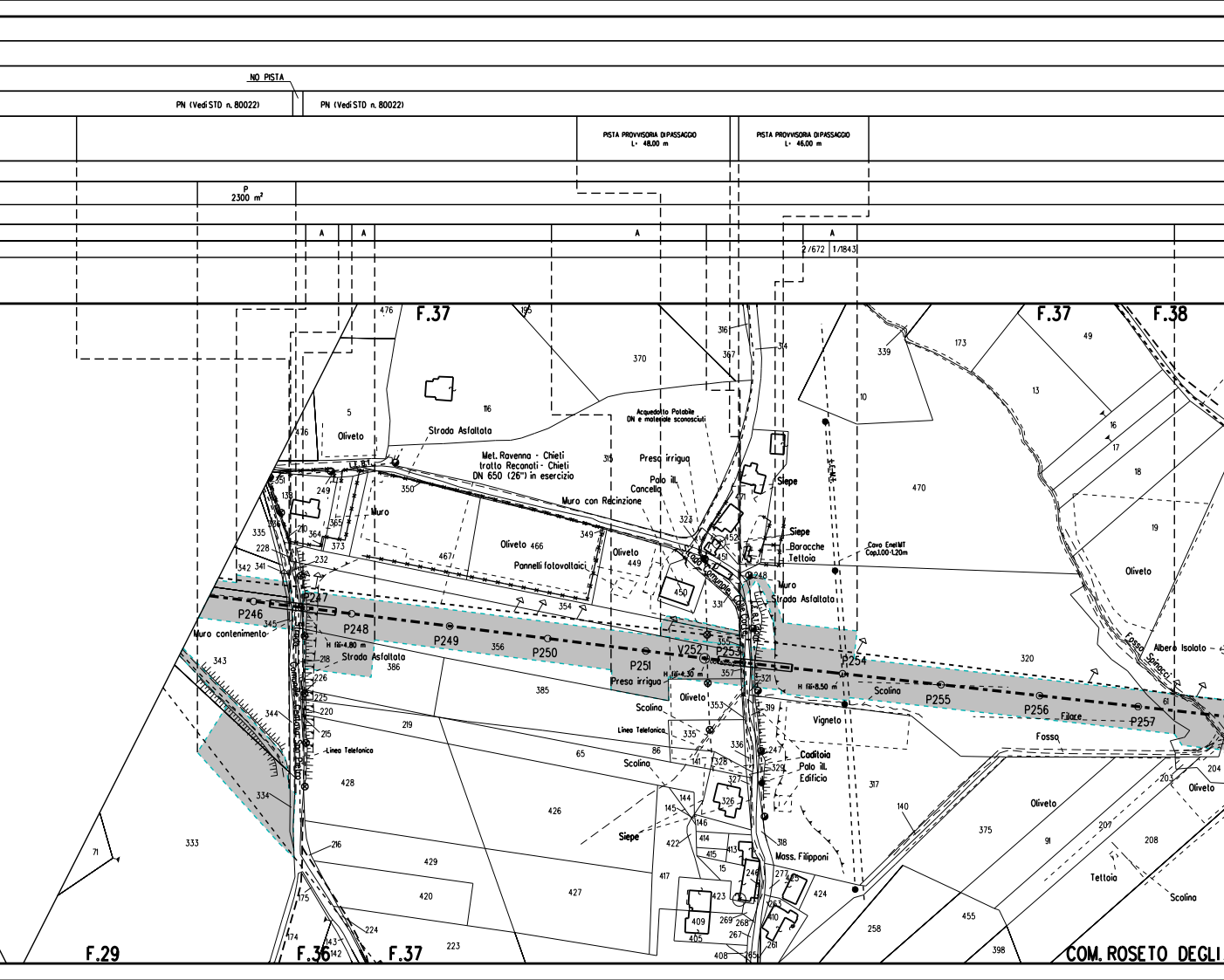
NO PISTA
PN (Vedi STD n. 80022)
PN (Vedi STD n. 80022)
PISTA PROVVISORIA DI PASSAGGIO L= 48,00 m
PISTA PROVVISORIA DI PASSAGGIO L= 46,00 m
P 2300 m²
A
A
A
A
2/672
1/1843
F.37
F.37
F.38
F.29
F.36
F.37
COM. ROSETO DEGLI
Oliveto
Strada Asfaltata
Met. Ravenna - Chieti tratto Reconati - Chieti DN 650 (26") in esercizio
Acquedotto Potabile DN e materiale sconosciuti
Presa irrigua
Palo ill.
Cancello
Muro con Recinzione
Muro
Oliveto 466
Pannelli fotovoltaici
Oliveto 449
Siepe
Siepe
Baracche
Tettoia
Cavo Enel MT Cop.1,00-1,20m
Strada Comunale Colle Corte
Muro
Strada Asfaltata
L.E.B.T.
Muro contenimento
Strada Comunale Contrada San Pietro
Strada Asfaltata
H fili=4,80 m
H fili=4,30 m
H fili=8,50 m
Presa irrigua
Oliveto
Scolina
Linea Telefonica
Linea Telefonica
Scolina
Siepe
Vigneto
Scolina
Caditoia
Palo ill.
Edificio
Mass. Filipponi
Fosso Spinacci
Albero Isolato
Oliveto
Filare
Fosso
Oliveto
Oliveto
Tettoia
Scolina
P246
P247
P248
P249
P250
P251
V252
P253
P254
P255
P256
P257
476
195
370
316
367
314
339
173
49
13
16
17
18
19
10
470
5
476
116
315
350
323
471
452
451
248
450
331
351
138
249
365
336
210
364
373
335
228
232
342
341
467
349
354
345
343
218
226
386
356
355
357
321
320
61
385
225
220
215
219
65
86
353
335
319
336
247
329
327
326
141
328
344
334
428
426
144
145
146
422
414
415
413
15
246
318
277
425
424
417
423
409
405
269
268
267
263
410
261
408
265
317
140
375
91
207
208
204
203
455
258
398
333
71
216
429
420
427
175
224
174
143
142
223

NO PISTA

PN (Vedi STD n. 80022) PN (Vedi STD n. 80022) PN (Vedi STD n. 80022)

A A

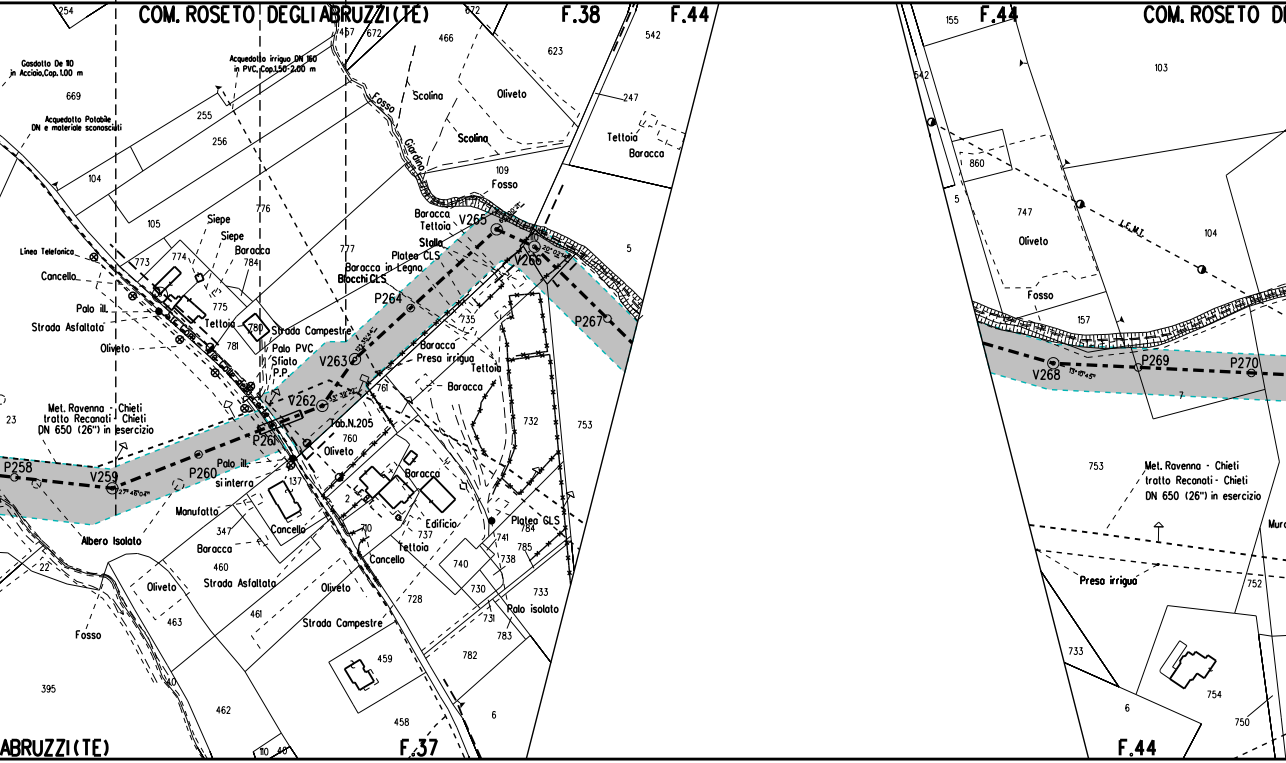
COM. ROSETO DEGLI ABRUZZI (TE)
F.38
F.44
F.44
COM. ROSETO DE
ABRUZZI (TE)
F.37
F.44
Gasdotto De 110 in Acciaio, Cop. 1.00 m
Acquedotto irriguo DN 160 in PVC, Cop. 1.50-2.00 m
Acquedotto Potabile DN e materiale sconosciuti
Linea Telefonica
Cancello
Palo ill.
Strada Asfaltata
Oliveto
Siepe
Siepe
Baracca
Tettoia
Strada Campestre
Palo PVC
Sfiato P.P.
Met. Ravenna - Chieti tratto Recanati - Chieti DN 650 (26") in esercizio
Tab. N. 205
Palo ill. si interro
Manufatto
Albero Isolato
Baracca
Strada Asfaltata
Oliveto
Fosso
Cancello
Oliveto
Strada Campestre
Fosso Giardino
Scolina
Scolina
Oliveto
Tettoia
Baracca
Fosso
Baracca Tettoia
Stalla Platea CLS
Baracca in Legno
Blocchi CLS
Baracca
Presa irrigua
Tettoia
Baracca
Baracca
Edificio
Tettoia
Cancello
Platea CLS
Palo isolato
Oliveto
Fosso
L.E.M.T.
Met. Ravenna - Chieti tratto Recanati - Chieti DN 650 (26") in esercizio
Presa irrigua
Mura
P258
V259
P260
P261
V262
V263
P264
V265
V266
P267
V268
P269
P270
254
669
255
256
104
105
773
774
784
776
775
780
781
777
23
22
347
460
461
463
395
40
462
459
458
110
137
2
710
737
740
730
728
731
783
782
733
738
741
784
785
6
760
761
735
732
753
109
5
466
623
672
457
672
542
247
155
542
860
5
747
104
157
7
753
733
6
752
754
750
103

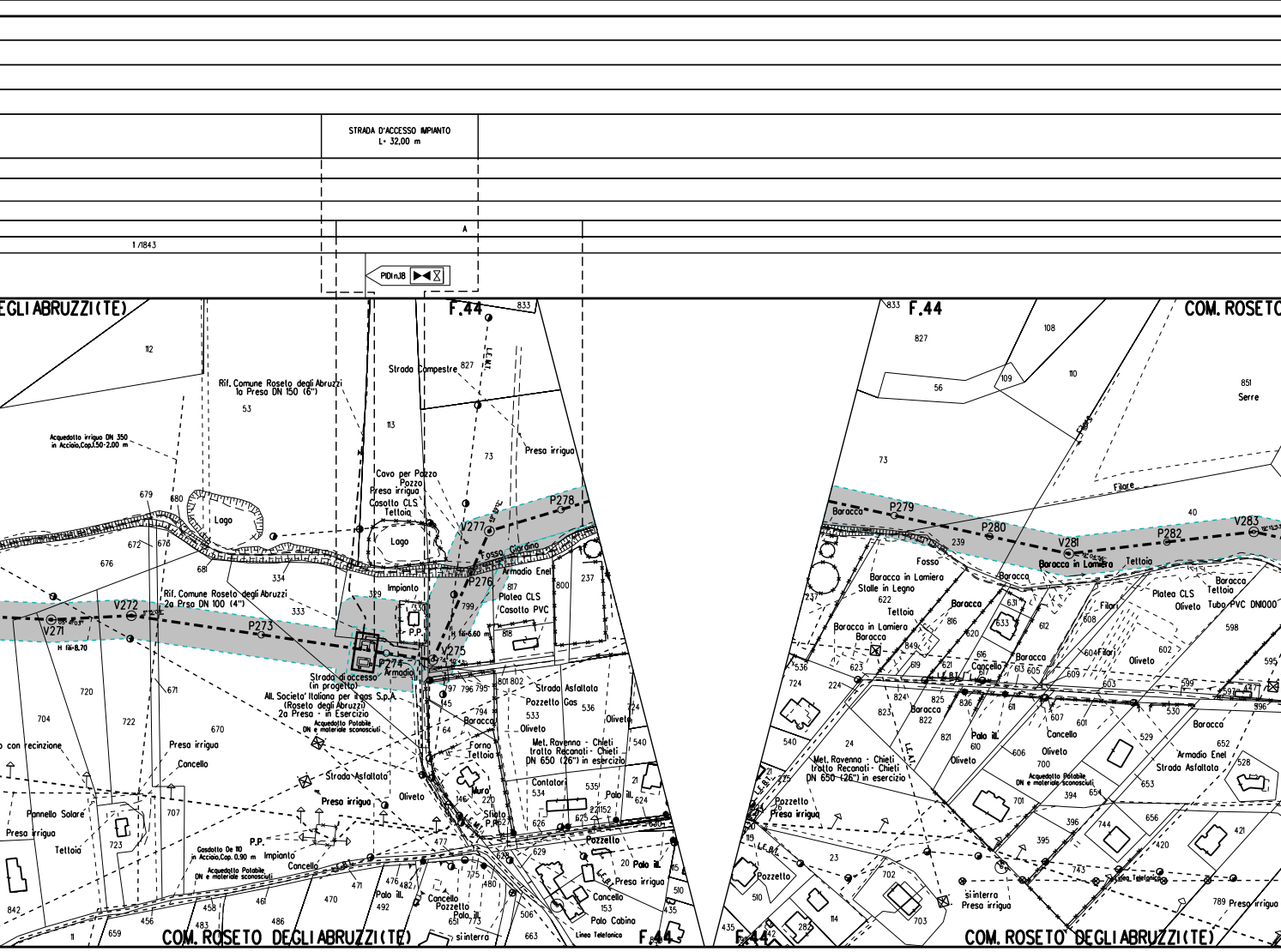
STRADA D'ACCESSO IMPIANTO
L= 32,00 m
1/1843
A
PIDInJ8
COM. ROSETO DEGLI ABRUZZI(TE)
F.44
833
112
Rif. Comune Roseto degli Abruzzi
1a Presa DN 150 (6")
53
113
Strada Campestre
827
Acquedotto irriguo DN 350
in Acciaio,Cop.1.50-2.00 m
73
Presa irrigua
Cavo per Pozzo
Pozzo
Presa irrigua
Casotto CLS
Tettoia
Lago
P278
V277
Fosso
Giardino
Armadio Enel
P276
Platea CLS
Casotto PVC
800
237
817
799
818
679
680
672
678
676
681
334
333
329
Impianto
P.P.
Rif. Comune Roseto degli Abruzzi
2a Prsa DN 100 (4")
V272
V271
P273
H fili=8.70
H fili=6.60 m
V275
P274
Armadio
Strada di accesso
(in progetto)
All. Societa' Italiana per il gas S.p.A.
(Roseto degli Abruzzi)
2a Presa - in Esercizio
Acquedotto Potabile
DN e materiale sconosciuti
797
796
795
801
802
Strada Asfaltata
Pozzetto Gas
533
536
794
Baracca
Oliveto
Forno
Tettoia
Met. Ravenna - Chieti
tratto Recanati - Chieti
DN 650 (26") in esercizio
540
Contatori
534
535
Muro
Sfiato
P.P.
720
704
722
671
670
con recinzione
Presa irrigua
Cancello
Strada Asfaltata
Presa irrigua
Oliveto
Pannello Solare
Presa irrigua
Tettoia
723
707
P.P.
Impianto
Casdotto De 110
in Acciaio,Cop. 0.90 m
Acquedotto Potabile
DN e materiale sconosciuti
Cancello
842
458
456
659
483
461
470
471
476
482
492
486
Palo ill.
Cancello
Pozzetto
Palo ill.
si interra
Palo ill.
Pozzetto
Presa irrigua
Cancello
153
Palo Cabina
Linea Telefonica
626
625
629
506
663
510
435
F.44
COM. ROSETO DEGLI ABRUZZI(TE)
833
F.44
827
108
56
109
110
851
Serre
73
Filare
40
Baracca
P279
P280
V281
P282
V283
239
Fosso
Baracca in Lamiera
Tettoia
Baracca in Lamiera
Stalle in Legno
Tettoia
622
Baracca
Baracca in Lamiera
Baracca
631
633
612
616
620
608
Filari
Platea CLS
Tettoia
Oliveto
Tubo PVC DN1000
598
602
604
Oliveto
595
536
724
224
623
849
619
621
Cancello
613
605
609
603
599
597
596
824
825
826
823
822
611
530
Baracca
821
Palo ill.
610
607
601
Cancello
529
652
Armadio Enel
Strada Asfaltata
528
540
24
Met. Ravenna - Chieti
tratto Recanati - Chieti
DN 650 (26") in esercizio
Oliveto
606
700
Oliveto
Acquedotto Potabile
DN e materiale sconosciuti
394
654
653
701
396
744
656
Presa irrigua
Pozzetto
23
395
420
421
Pozzetto
510
702
703
743
Linea Telefonica
si interra
Presa irrigua
789
Presa irrigua
114
282
435
F.44
COM. ROSETO DEGLI ABRUZZI(TE)

A

1/1843 | 2/1356

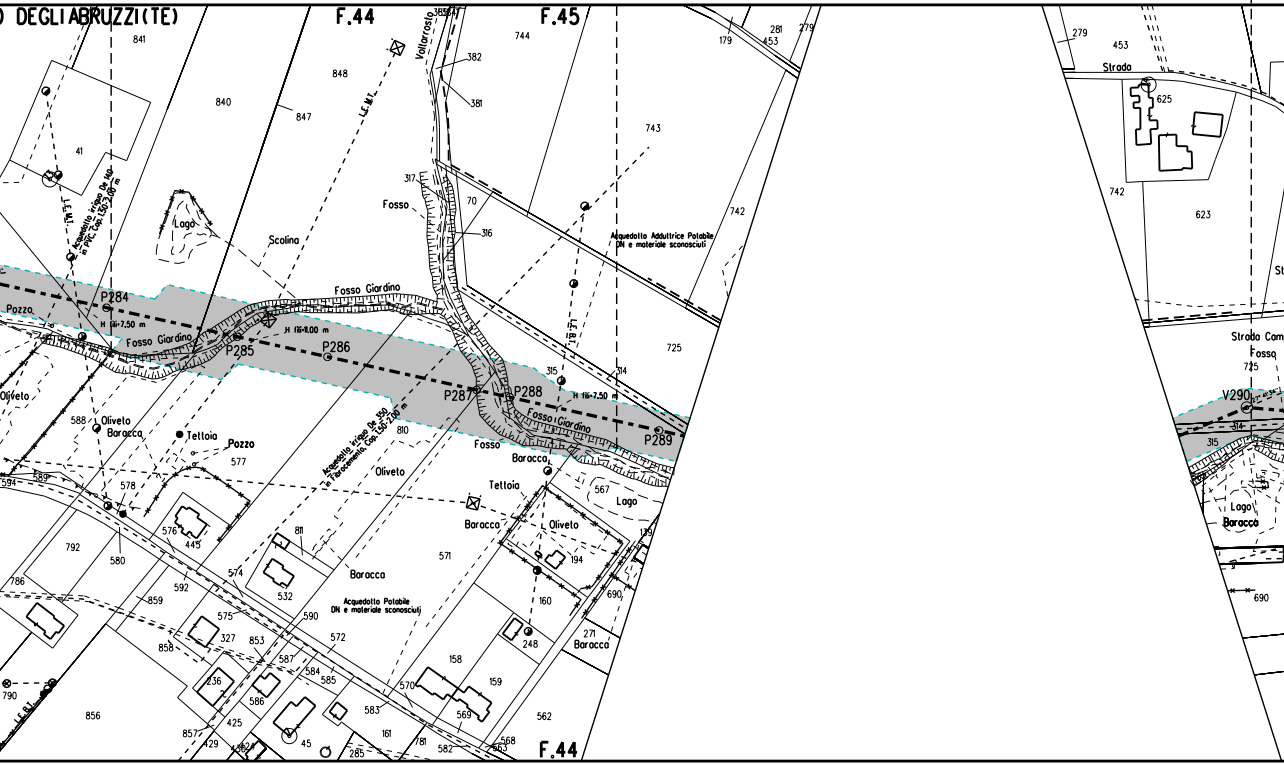

D DEGLI ABRUZZI(TE)
F.44
F.45
F.44
Acquedotto Adduttrice Potabile DN e materiale sconosciuti
Acquedotto Potabile DN e materiale sconosciuti
Acquedotto irriguo De 160 in PVC, Cop. 1.50-2.00 m
Acquedotto irriguo De 160 in Fibrocemento, Cop. 1.50-2.00 m
Fosso Giardino
Fosso
Scolina
Lago
Vallarosto
Pozzo
Oliveto
Baracca
Tettoia
Strada
Strada Com
P284
P285
P286
P287
P288
P289
V290
H lib=7.50 m
H lib=11.00 m
L.E.M.T.
841
840
848
847
744
743
742
725
382
381
317
316
70
41
315
314
810
577
578
588
589
594
576
445
580
792
786
859
592
574
575
811
532
590
572
571
567
690
194
160
248
271
158
159
570
569
562
568
853
327
858
236
586
587
584
585
583
161
781
582
285
425
429
857
45
856
790
179
281
453
279
625
623

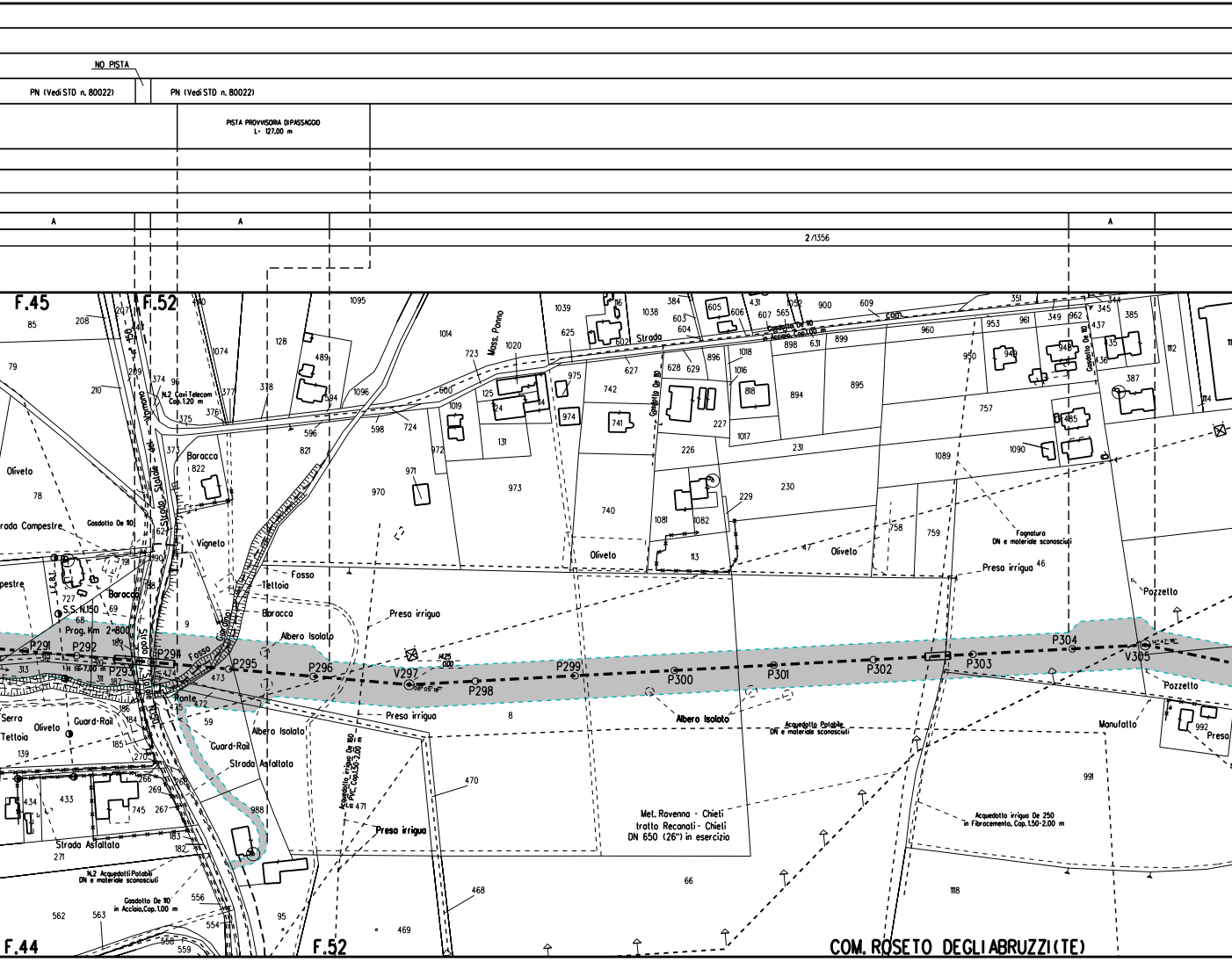
NO PISTA
PN (Vedi STD n. 80022)
PN (Vedi STD n. 80022)
PISTA PROVVISORIA DI PASSAGGIO
L= 127,00 m
A
A
2/1356
A
F.45
F.52
F.44
F.52
COM. ROSETO DEGLI ABRUZZI (TE)
P291
P292
P293
P294
P295
P296
V297
P298
P299
P300
P301
P302
P303
P304
V305
S.S. N.150
Prog. Km 2+800
Strada Statale
Strada Campestre
Strada
Strada Asfaltata
Strada Asfaltata
Mass. Ponno
Gasdotto De 110
Gasdotto De 110 in Acciaio, Cop. 1,00 m
N.2 Cavi Telecom Cop. 1,20 m
N.2 Acquedotti Potabili DN e materiale sconosciuti
Gasdotto De 110 in Acciaio, Cop. 1,00 m
Acquedotto Irriguo De 160 PVC, Cop. 1,50-2,00 m
Acquedotto Potabile DN e materiale sconosciuti
Acquedotto irriguo De 250 in Fibrocemento, Cop. 1,50-2,00 m
Fognatura DN e materiale sconosciuti
Met. Ravenna - Chieti
tratto Reconati - Chieti
DN 650 (26") in esercizio
Presa irrigua
Presa irrigua
Presa irrigua
Presa irrigua
Albero Isolato
Albero Isolato
Albero Isolato
Fosso
Fosso
Tettoia
Tettoia
Baracca
Baracca
Baracca
Vigneto
Oliveto
Oliveto
Oliveto
Oliveto
Serra
Guard-Rail
Guard-Rail
Monte
Pozzetto
Pozzetto
Manufatto
Presa
com.

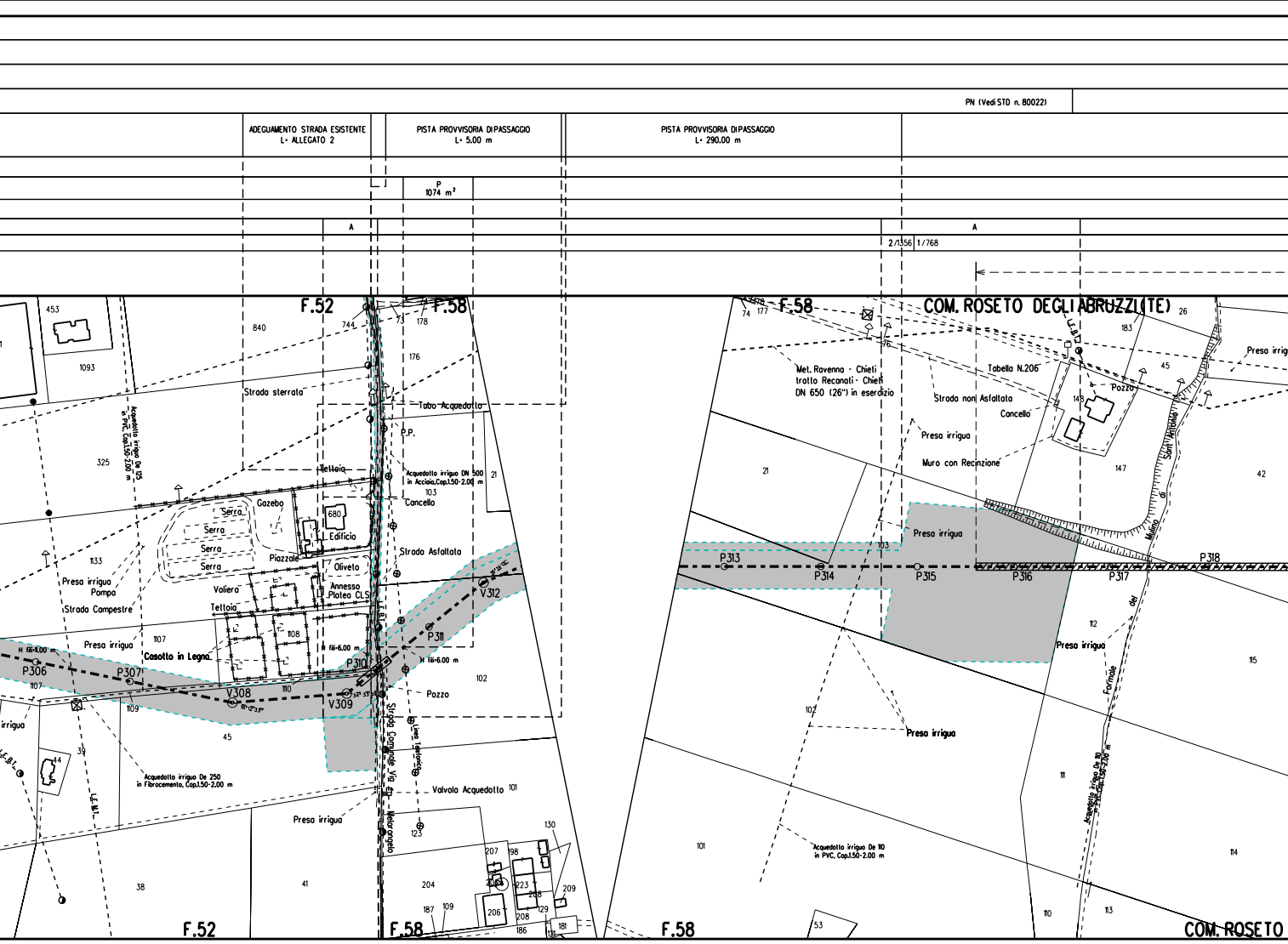
PN (Vedi STD n. 80022)
ADEGUAMENTO STRADA ESISTENTE
L= ALLEGATO 2
PISTA PROVVISORIA DI PASSAGGIO
L= 5.00 m
PISTA PROVVISORIA DI PASSAGGIO
L= 290.00 m
P
1074 m²
A
A
2/1356
1/768
F.52
F.58
F.58
COM. ROSETO DEGLI ABRUZZI (TE)
453
1093
840
744
73
178
176
74
177
176
Strada sterrata
Acquedotto irriguo De 125 in PVC, Cop.1.50-2.00 m
Tubo Acquedotto
P.P.
325
Tettoia
Acquedotto irriguo DN 500 in Acciaio, Cop.1.50-2.00 m
21
103
Cancello
Gazebo
Serra
Serra
Serra
Serra
680
Edificio
Piazzale
Oliveto
Strada Asfaltata
1133
Presa irrigua
Pompa
Voliera
Annesso
Platea CLS
Strada Campestre
Tettoia
V312
P311
1107
Presa irrigua
1108
H fili=11.00 m
H fili=6.00 m
H fili=6.00 m
Casotto in Legno
P310
P306
P307
V308
V309
1107
1110
1109
Pozzo
102
45
irrigua
L.E.B.T.
44
39
Strada Comunale Via Melarangelo
Linea Telefonica
Acquedotto irriguo De 250 in Fibrocemento, Cop.1.50-2.00 m
L.E.M.T.
Valvola Acquedotto
101
Presa irrigua
123
130
38
41
204
207
198
223
208
209
206
208
129
187
109
186
181
121
F.52
F.58
Met. Ravenna - Chieti
tratto Recanati - Chieti
DN 650 (26") in esercizio
Tabella N.206
Strada non Asfaltata
Cancello
L.E.B.T.
183
26
Presa irrigua
45
Pozzo
148
Presa irrigua
Muro con Recinzione
147
21
Fosso di Sant'Antonio
42
Presa irrigua
103
P313
P314
P315
P316
P317
P318
112
Formale del Mulino
Presa irrigua
115
102
Presa irrigua
111
Acquedotto irriguo De 110 in PVC, Cop.1.50-2.00 m
101
Acquedotto irriguo De 110 in PVC, Cop.1.50-2.00 m
114
53
110
113
F.58
COM. ROSETO

NO PISTA	PN (Vedi STD n. 80022)	NO PISTA	PN (Vedi STD n. 80022)

	A		A
	1/768 2/957		

MICROTUNNEL D.i. min. 2000 mm "FIUME VOMANO" L=699.00 m

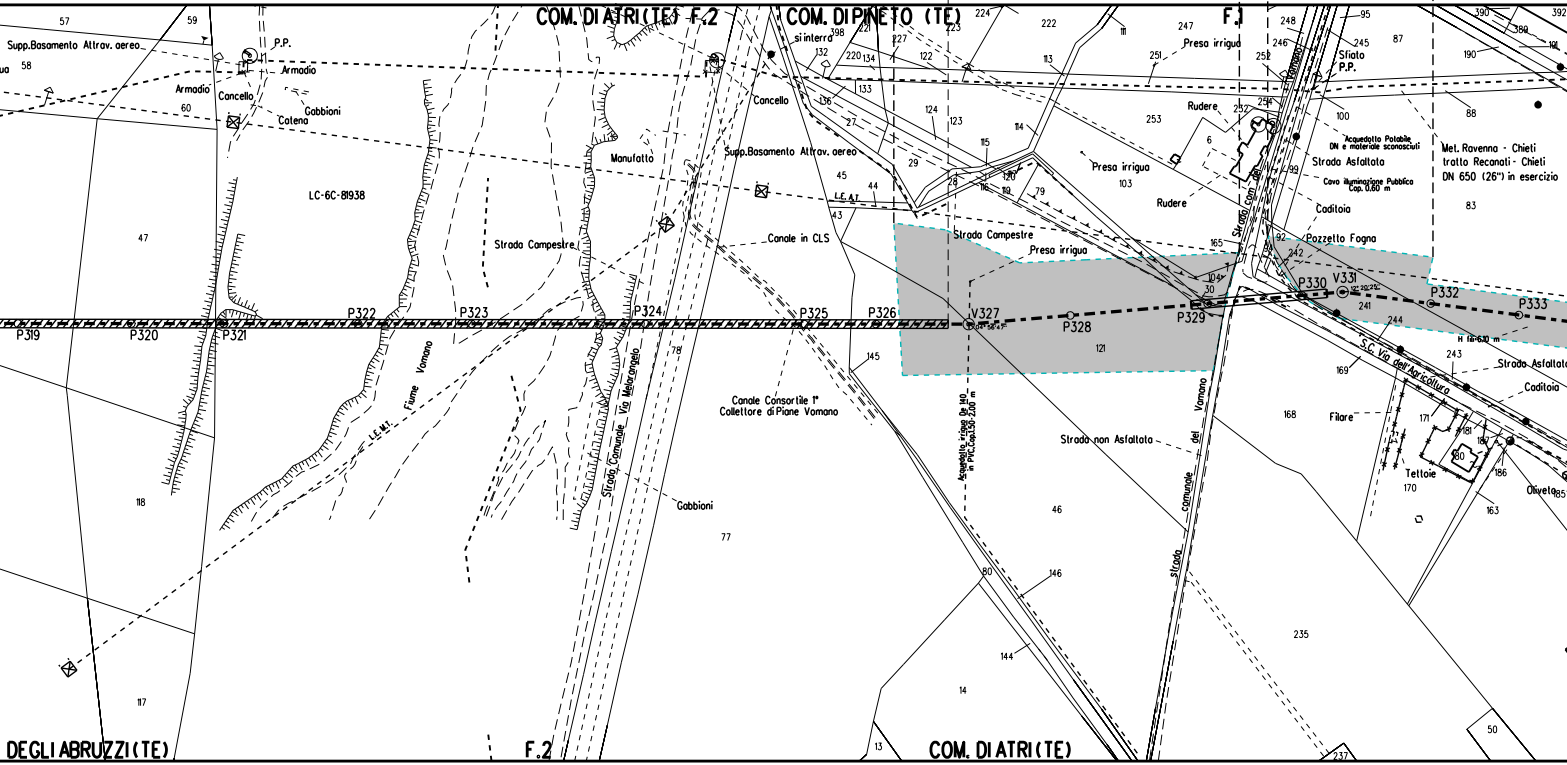
COM. DI ATRI (TE) F.2
COM. DI PINETO (TE)
F.1
Supp.Basamento Attrav. aereo
P.P.
Armadio
Cancello
Gabbioni
Catena
LC-6C-81938
Strada Campestre
Manufatto
Supp.Basamento Attrav. aereo
Cancello
Canale in CLS
L.E.A.T.
Strada Campestre
Presa irrigua
Rudere
Acquedotto Potabile DN e materiale sconosciuti
Strada Asfaltata
Cavo illuminazione Pubblica Cop. 0.60 m
Caditoia
Pozzetto Fogna
Sfiato
Met. Ravenna - Chieti tratto Recanati - Chieti DN 650 (26") in esercizio
P319
P320
P321
P322
P323
P324
P325
P326
V327
P328
P329
P330
V331
P332
P333
Fiume Vomano
L.E.M.T.
Strada Comunale Via Melarangelo
Canale Consortile 1° Collettore di Piane Vomano
Gabbioni
Acquedotto irriguo De 140 in PVC, Cop.150-2.00 m
Strada non Asfaltata
Strada comunale del Vomano
S.C. Via dell'Agricoltura
Strada Asfaltata
Caditoia
Filare
Tettoie
Oliveto
DEGLI ABRUZZI (TE)
F.2
COM. DI ATRI (TE)

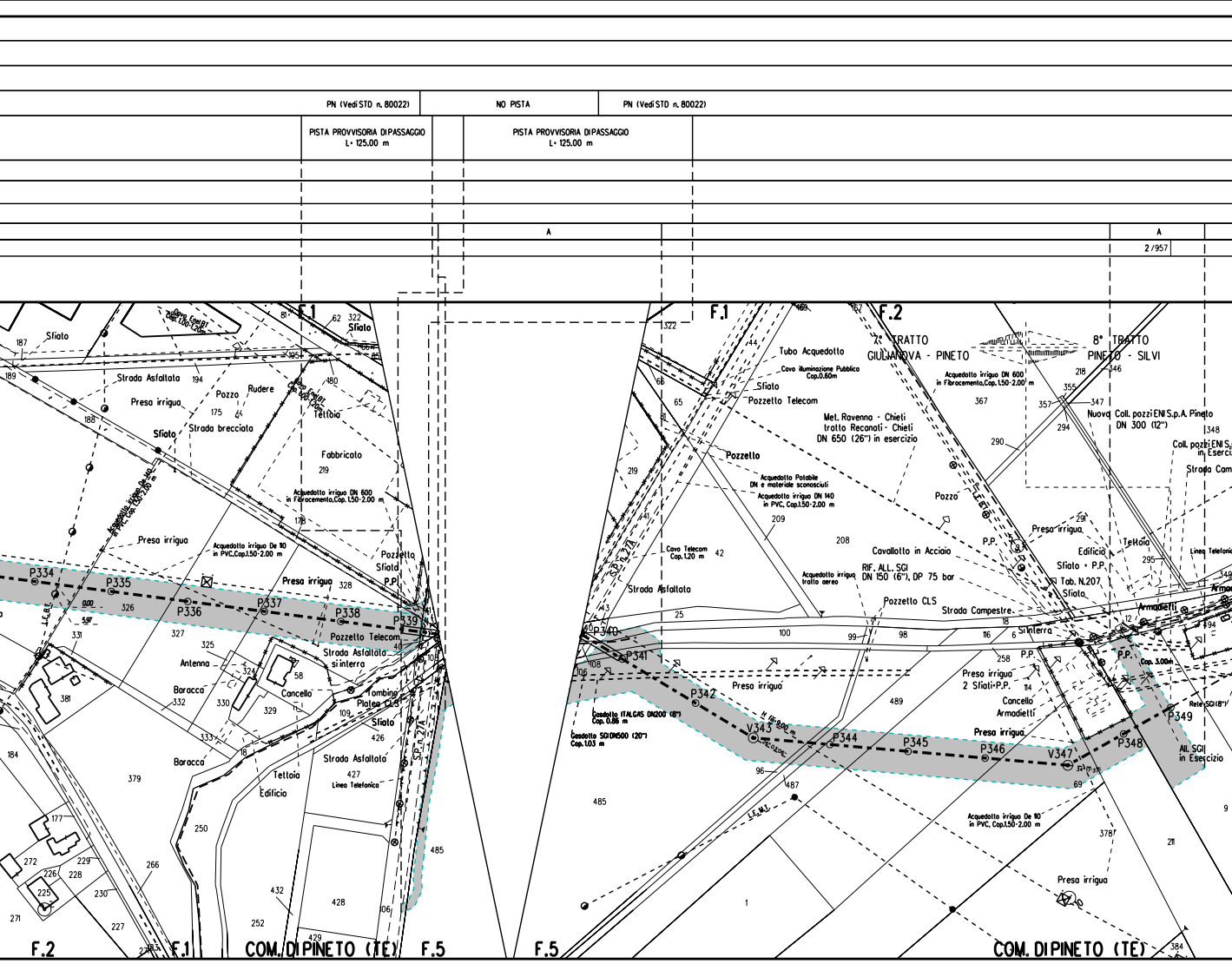
PN (Vedi STD n. 80022)
NO PISTA
PN (Vedi STD n. 80022)
PISTA PROVVISORIA DI PASSAGGIO L= 125.00 m
PISTA PROVVISORIA DI PASSAGGIO L= 125.00 m
A
A
2/957
F.1
F.2
F.5
COM. DI PINETO (TE)
7° TRATTO GIULIANOVA - PINETO
8° TRATTO PINETO - SILVI
Tubo Acquedotto
Cavo illuminazione Pubblica Cop.0.80m
Sfiato
Pozzetto Telecom
Met. Ravenna - Chieti tratto Recanati - Chieti DN 650 (26") in esercizio
Acquedotto irriguo DN 600 in Fibrocemento,Cop. 1.50-2.00 m
Nuovo Coll. pozzi ENI S.p.A. Pineto DN 300 (12")
Coll. pozzi ENI S. in Eserci
Strada Cam
Pozzetto
Acquedotto Potabile DN e materiale sconosciuti
Acquedotto irriguo DN 140 in PVC, Cop.1.50-2.00 m
Cavo Telecom Cop.1.20 m
Strada Asfaltata
Cavallotto in Acciaio
RIF. ALL. SGI DN 150 (6"), DP 75 bar
Acquedotto irriguo tratto aereo
Pozzetto CLS
Strada Compestre
Pozzo
P.P.
Presa irrigua
Edificio
Sfiato + P.P.
Tab. N.207
Sfiato
Teltoia
Linea Telefonica
Armadietti
Cop. 3.00m
Rete SGI (8")
All. SGI in Esercizio
Si interra
Presa irrigua 2 Sfiati+P.P.
Cancello
Armadietti
Casdotto ITALGAS DN200 (8") Cop. 0.86 m
Casdotto SGI DN500 (20") Cop. 1.03 m
Acquedotto irriguo De 110 in PVC, Cop.1.50-2.00 m
P334
P335
P336
P337
P338
P339
P340
P341
P342
V343
P344
P345
P346
V347
P348
P349
Sfiato
Strada Asfaltata
Presa irrigua
Pozzo
Rudere
Strada brecciata
Teltoia
Fabbricato
Acquedotto irriguo DN 600 in Fibrocemento,Cop. 1.50-2.00 m
Acquedotto irriguo De 110 in PVC,Cop.1.50-2.00 m
Pozzetto
Sfiato
P.P.
Presa irrigua
Pozzetto Telecom
Strada Asfaltata si interra
Antenna
Baracca
Cancello
Tombino
Platea CLS
Sfiato
Strada Asfaltata
Linea Telefonica
Teltoia
Edificio
Baracca
L.E.B.T.
L.E.M.T.
S.P. n.27/A
187
189
188
194
175
180
322
62
81
195
219
178
328
326
327
325
324
58
331
381
332
330
329
333
109
426
427
18
184
379
250
177
272
226
228
229
225
230
266
271
227
432
428
429
252
106
485
44
66
65
41
219
43
42
209
208
367
290
218
355
357
347
294
346
348
291
295
349
394
25
100
99
98
116
6
18
258
114
40
108
106
96
487
489
69
378
211
1
384
9
12

ALLEGATO 1

PN (Vedi STD n. 80022)

PISTA PROVVISORIA DI PASSAGGIO
L= 519.00 m

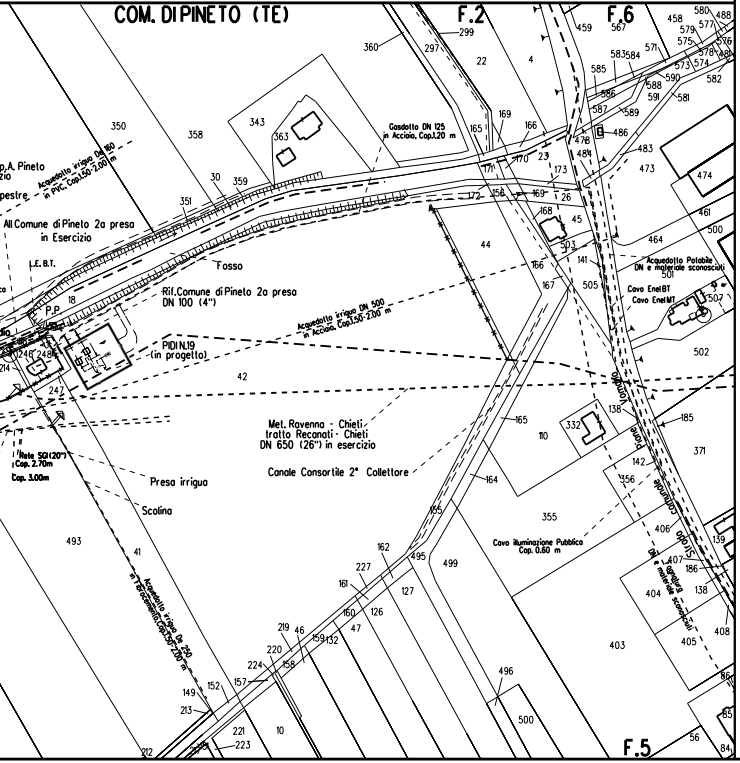

COM. DI PINETO (TE)
F.2
F.6
F.5
Gasdotto DN 125 in Acciaio, Cop.1.20 m
Acquedotto irriguo DN 160 in PVC, Cop.1.50-2.00 m
All Comune di Pineto 2a presa in Esercizio
L.E. B.T.
Fosso
Rif. Comune di Pineto 2a presa DN 100 (4")
P.P
PIDI N.19 (in progetto)
Acquedotto irriguo DN 500 in Acciaio, Cop.1.50-2.00 m
Met. Ravenna - Chieti tratto Recanati - Chieti DN 650 (26") in esercizio
Canale Consortile 2° Collettore
Presa irrigua
Scolina
Rete SGI (20") Cop. 2.70m
Cop. 3.00m
Acquedotto irriguo De 250 in Fibrocemento Cop.1.50-2.00 m
Acquedotto Potabile DN e materiale sconosciuti
Cavo Enel BT
Cavo Enel MT
Cavo Illuminazione Pubblica Cop. 0.60 m
Strada Comunale

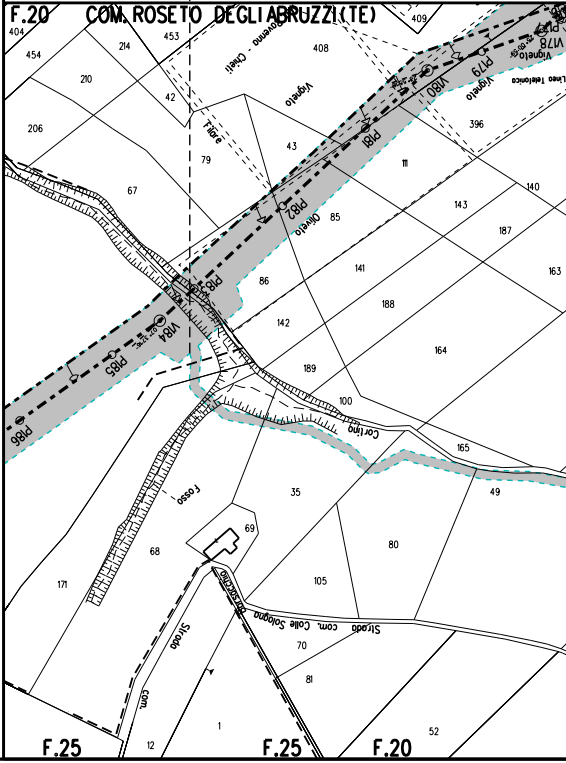

F.20
COM. ROSETO DEGLI ABRUZZI (TE)
F.25
F.25
F.20
Vigneto
Filare
Oliveto
Linea Telefonica
PI77
PI78
PI79
PI80
PI81
PI82
PI83
PI84
PI85
PI86
Fosso
Strada com. Colle Sologna
Strada com.

ALLEGATO 2

PISTA PROVVISORIA DI PASSAGGIO
L= 126.00 m

P
2090 m²

A

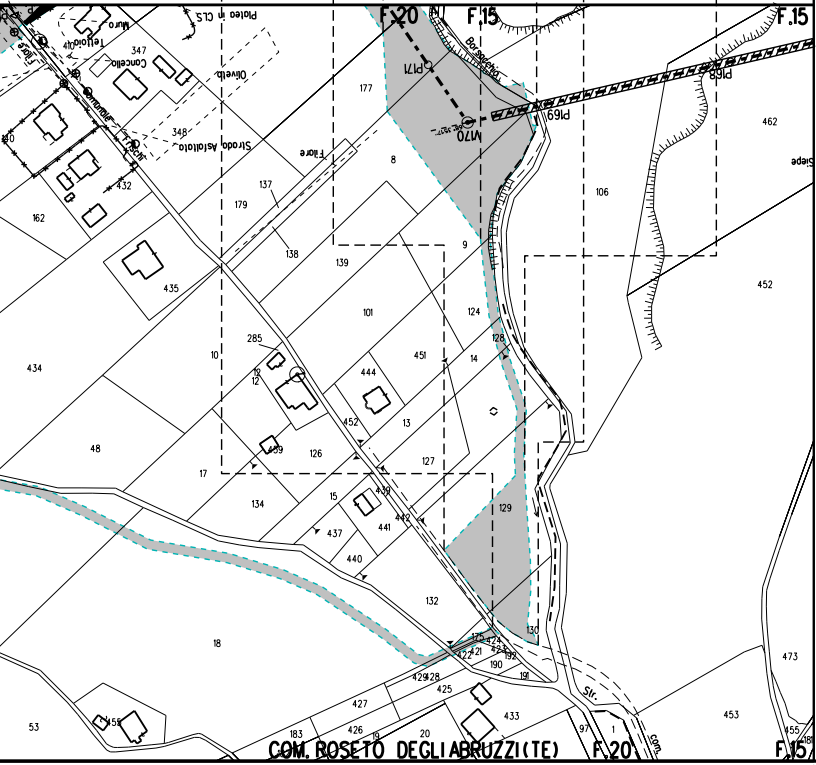

F.20
F.15
F.15
P171
P169
P168
M170
Borsaccio
Piatea in CLS
Muro
Tettoia
Concello
Oliveto
Strada Asfaltata
Fiore
Siepe
347
348
432
162
137
179
177
8
138
139
9
106
462
452
435
434
10
285
12
101
124
451
444
128
14
452
13
48
17
459
126
127
134
15
439
442
437
441
129
440
132
18
130
473
453
53
427
426
183
20
425
433
429
428
422
21
190
191
192
424
97
1
455
456
COM. ROSETO DEGLI ABRUZZI (TE)
F.20
F.15
Str.
Com.

ADEGUAMENTO STRADA ESISTENTE
L= 243.00 m

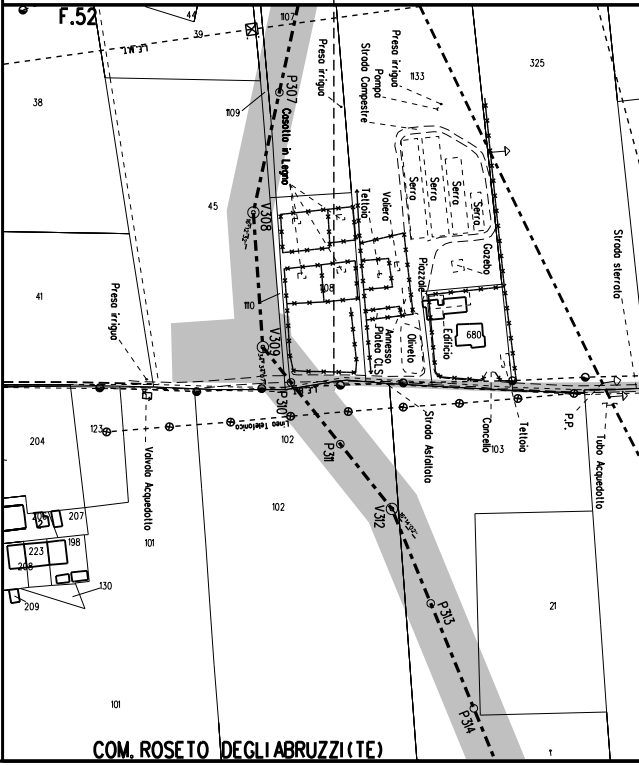

F.52
44
39
1107
325
38
1109
P307
Casotto in Legno
Presa irrigua
Presa irrigua
Pompa
Strada Campestre
1133
45
V308
Tettoia
Voliera
Serra
Serra
Serra
Serra
Gazebo
Strada sterrata
41
Presa irrigua
110
108
Piazzale
Annesso
Platea CLS
Oliveto
Edificio
680
V309
P310
204
123
Linea Telefonica
102
P311
Strada Asfaltata
Cancello
103
Tettoia
P.P.
Tubo Acquedotto
Valvola Acquedotto
102
V312
101
207
206
198
223
208
130
209
P313
21
101
P314
COM. ROSETO DEGLI ABRUZZI (TE)

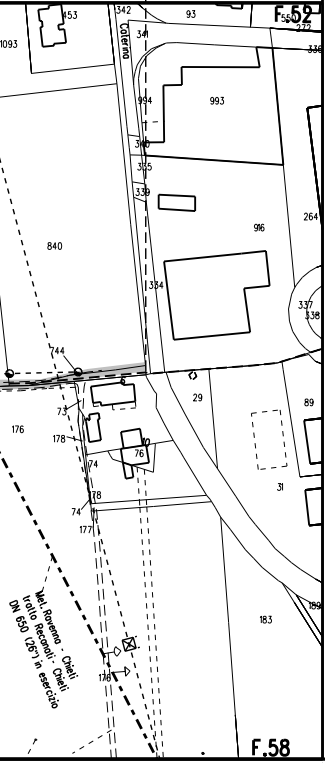
453
342
93
F.52
55
279
1093
341
Caterina
336
993
994
340
335
339
916
264
840
334
337
338
744
29
89
73
176
178
10
76
74
31
78
74
177
Met. Ravenna - Chieti
tratto Recanati - Chieti
DN 650 (26") in esercizio
183
189
176
F.58

LEGENDA

▨	AREA DI OCCUPAZIONE LAVORI
⇄	AREA DI MONTAGGIO E TRANSITO

SIMBOLI

- - - -	condotta in progetto
◎ V1	vertice
⊕	caposaldo
- - - - - -	gasdotti SNAM in esercizio

ABBREVIAZIONI

PN	area di passaggio con pista normale
PNI	area di passaggio con pista normale invertita
PR	area di passaggio con pista ristretta
PRI	area di passaggio con pista ristretto invertita
PCT	area per posa cavo telecomando

NOTE:

Prima di procedere con l'esecuzione degli scavi del metanodotto e' necessario accertare l'esatta ubicazione plano - altimetrica di tutti i servizi interrati interferenti.
L'indagine andra' svolta mediante l'esecuzione di saggi a mano ed alla presenza di rappresentanti dell'ente proprietario.

In corrispondenza di parallelismi e/o interferenze dell'area di passaggio con linee elettriche aeree, l'appaltatore dovra' procedere all'esatta determinazione dell'altezza dei conduttori e del loro voltaggio in modo da poter adottare i necessari provvedimenti di sicurezza propedeutici alla esecuzione dei lavori di costruzione.

TABELLA DELLE ANNOTAZIONI

1 Tubo di acciaio GRADO EN L415 NB/MB DN 650 (26")
Sp. 11.1mm costruito secondo tab. GASD A.01.01.20
rivestimento in POLIETILENE sp. 2.5 mm

2 Tubo di acciaio GRADO EN L415 NB/MB DN 650 (26")
Sp. Maggiorato 15.9 mm costruito secondo tab. GASD A.01.01.20
rivestimento in POLIETILENE sp. 2.5 mm

3 Tubo di acciaio GRADO EN L415 NB/MB DN 650 (26")
Sp. Rinforzato 15.9mm costruito secondo tab. GASD A.01.01.20
rivestimento in POLIETILENE sp. 2.5 mm

Il presente disegno e' di proprieta' aziendale - La societa' tutelera' i propri diritti a termine di legge.

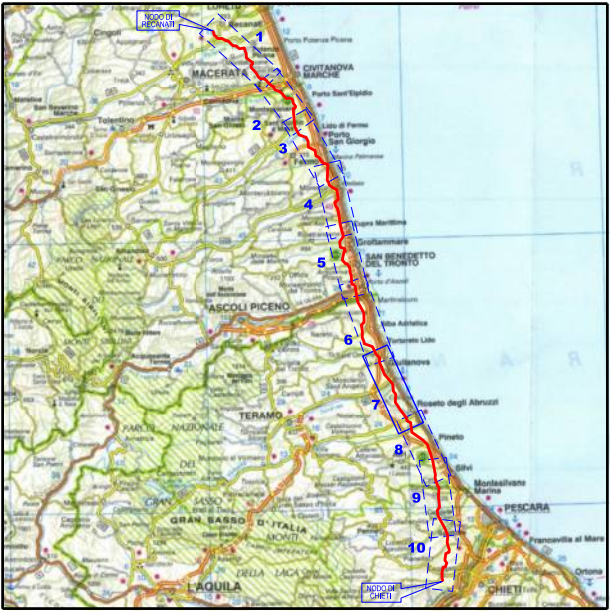
NODO DI RECANATI
1
2
3
4
5
6
7
8
9
10
NODO DI CHIETI
MACERATA
CIVITANOVA MARCHE
Porto Sant'Elpidio
Lido di Fermo
Porto San Giorgio
Grottammare
SAN BENEDETTO DEL TRONTO
ASCOLI PICENO
TERAMO
Roseto degli Abruzzi
Pineto
Silvi
Montesilvano Marina
PESCARA
Francavilla al Mare
Ortona
CHIETI
GRAN SASSO D'ITALIA
L'AQUILA

COROGRAFIA

Rev.	DATA	DESCRIZIONE	ELABORATO	VERIFICATO	APPROVATO
2	Set. 2020	EMISSIONE PER APPALTO	Tonucci	Villi	Sciosci
1	Apr. 2020	AGGIORNAMENTO GENERALE	Tonucci	Villi	Sciosci
0	Nov. 2019	EMISSIONE PER VALIDAZIONE PROGETTO	Magnoni	Villi	Sciosci

PROPRIETARIO

snam

PROGETTISTA

SAIPEM

WBS CLIENTE
NR/16139/R-L01
Cod. Tec. 20197

COMMESSA SAIPEM
023087-130

UNITA'
500

RIFACIMENTO METANODOTTO RAVENNA - CHIETI
TRATTO SAN BENEDETTO DEL TRONTO - CHIETI
7° Tr.: GIULIANOVA-PINETO
DN 650 (26"), DP 75 bar

DISEGNO
LB-61E-81904

REVISIONE 2

PLANIMETRIA CATASTALE
OCCUPAZIONE LAVORI

FG. 1 DI 1

SCALA 1:2000

Il presente disegno e' di proprieta' aziendale - La societa' tutelera' i propri diritti a termine di legge.