DATI TECNICI FUNZIONALI

AREA DI PASSAGGIO

OPERE ACCESSORIE
(PISTE PROVVISORIE / ADEGUAMENTI / STRADE D'ACCESSO)

INFRASTRUTTURE PROVVISORIE	PIAZZOLE (P)
	DEPONIE (D)

ALLARGAMENTI (A)

TIPO TUBAZIONE E LUNGHEZZE

FUNZIONI DEL "PUNTO"

CONFINI AMMINISTRATIVI

DATI CARATTERISTICI

DATI DI COSTRUZIONE

PRESSIONE DI PROGETTO 75.0 bar
PRESSIONE MASSIMA DI ESERCIZIO (MOP) 75.0 bar
GRADO DI UTILIZZAZIONE DICHIARATO f - 0.57
DIAMETRO PREVALENTE = 650 (DN)

REALIZZATO IN CONFORMITA' AL D.M.17/04/2008

RIVESTIMENTO GIUNTI DI SALDATURA

FASCE TERMORESTRINGENTI

DATI GENERALI

DN	650	SP	15.9	[UNI-EN]	12844 m
DN	650	SP	11.1	[UNI-EN]	5649 m

LUNGHEZZA TOTALE IMPIANTO 18493 m

FASE EMISSIONE Appalto

PLANIMETRIA 1:2000

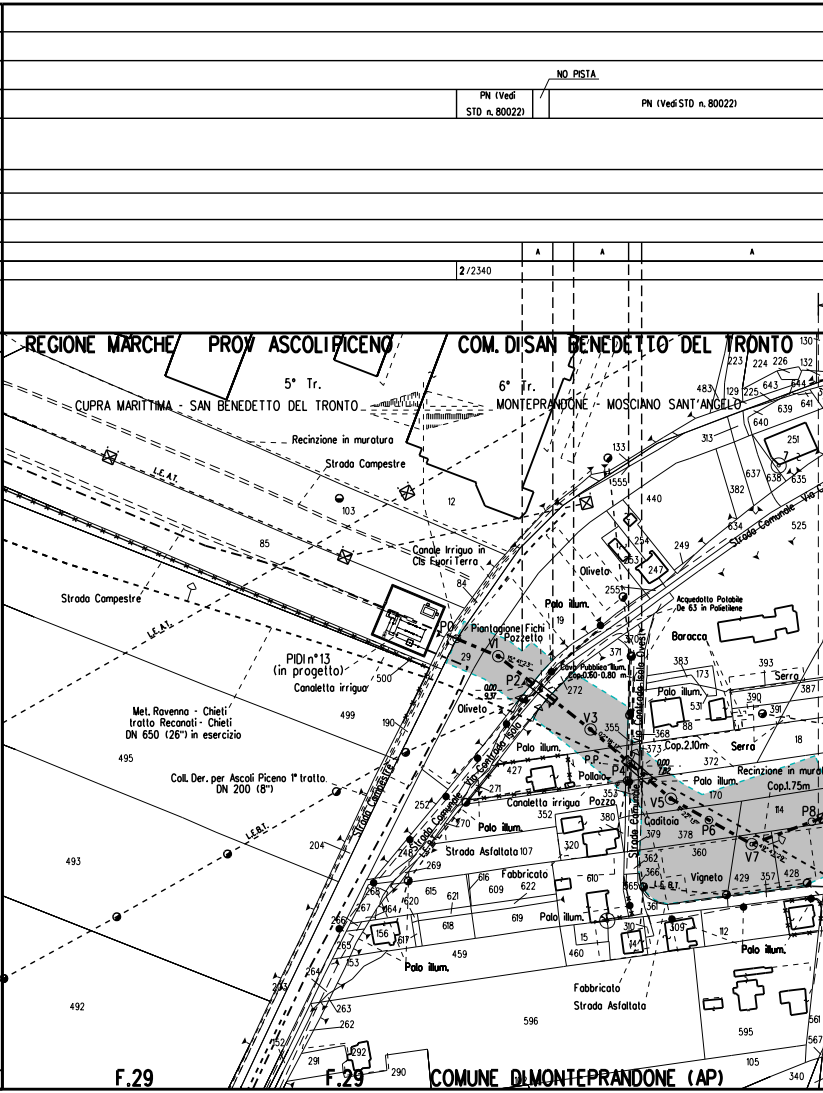
NO PISTA
PN (Vedi STD n. 80022)
PN (Vedi STD n. 80022)
A
A
A
2/2340
REGIONE MARCHE
PROV ASCOLI PICENO
COM. DI SAN BENEDETTO DEL TRONTO
5° Tr.
CUPRA MARITTIMA - SAN BENEDETTO DEL TRONTO
6° Tr.
MONTEPRANDONE - MOSCIANO SANT'ANGELO
Recinzione in muratura
Strada Campestre
L.E.A.T.
Canale Irriguo in Cls Fuori Terra
Strada Campestre
PIDI n°13 (in progetto)
Canaletta irrigua
Met. Ravenna - Chieti tratto Recanati - Chieti DN 650 (26") in esercizio
Coll. Der. per Ascoli Piceno 1° tratto. DN 200 (8")
L.E.B.T.
Strada Campestre
Strada Comunale Via Contrada Isola
P0
V1
P2
V3
P4
V5
P6
V7
P8
Piantagione Fichi
Pozzetto
Oliveto
Palo illum.
Cavo Pubblico Illum. Cop.0.60-0.80 m.
Acquedotto Potabile De 63 in Polietilene
Baracca
Serra
Cop.2.10m
P.P.
Pollaio
Recinzione in muratura
Cop.1.75m
Canaletta irrigua
Pozzo
Caditoia
Strada Comunale Via Contrada Isola Ovest
Strada Comunale
Strada Asfaltata
Fabbricato
Vigneto
F.29
F.29
COMUNE DI MONTEPRANDONE (AP)

CONFINI AMMINISTRATIVI

NO PISTA

PN (Vedi STD n. 80022)

PISTA PROVVISORIA DI PASSAGGIO
L= 5.00 m

P
2700 m²

A

MICROTUNNEL D.i. min 2000 mm "MERCATONE" L=408.00 m

MICROTUNNEL D.i. min

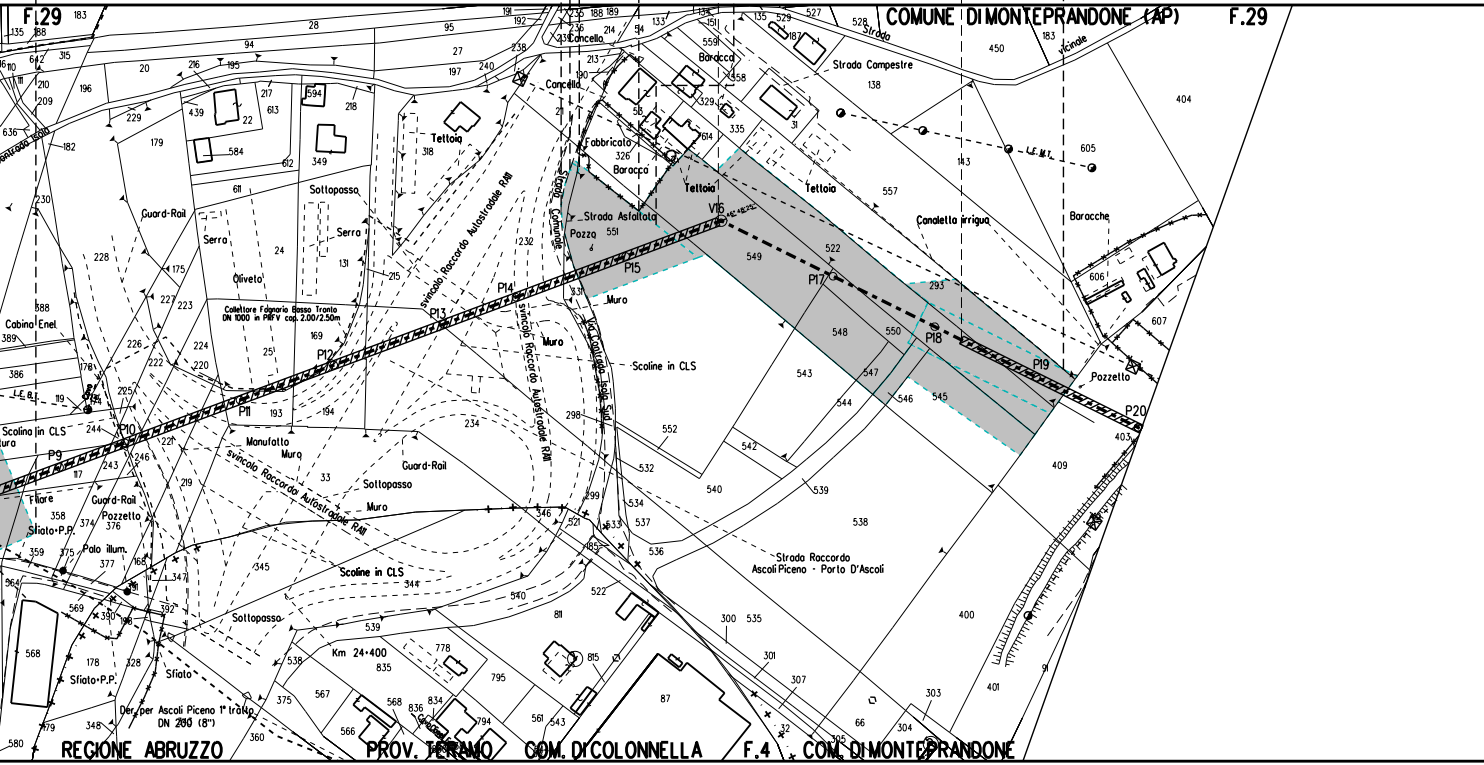
F.29
COMUNE DI MONTEPRANDONE (AP)
F.29
Strada vicinale
Strada Compestre
Cancello
Baracca
Fabbricato
Baracca
Tettoia
Tettoia
Tettoia
Canaletta irrigua
Baracche
Pozzetto
Guard-Rail
Serra
Serra
Oliveto
Sottopasso
Collettore Fognario Basso Tronto DN 1000 in PRFV cap. 2.00/2.50m
svincolo Raccordo Autostradale RAII
Strada Comunale
Strada Asfaltata
Pozzo
Muro
Via Contrada Isola Sud
Scoline in CLS
V16
P9
P10
P11
P12
P13
P14
P15
P17
P18
P19
P20
Cabina Enel
Scolina in CLS
Manufatto
Muro
Guard-Rail
Sottopasso
Muro
Scoline in CLS
Fiume
Guard-Rail
Pozzetto
Sfiato P.P.
Palo illum.
Sfiato P.P.
Sfiato
Sottopasso
Km 24+400
Der. per Ascoli Piceno 1° tratto DN 200 (8")
Strada Raccordo Ascoli Piceno - Porto D'Ascoli
REGIONE ABRUZZO
PROV. TERAMO
COM. DI COLONNELLA
F.4
COM. DI MONTEPRANDONE

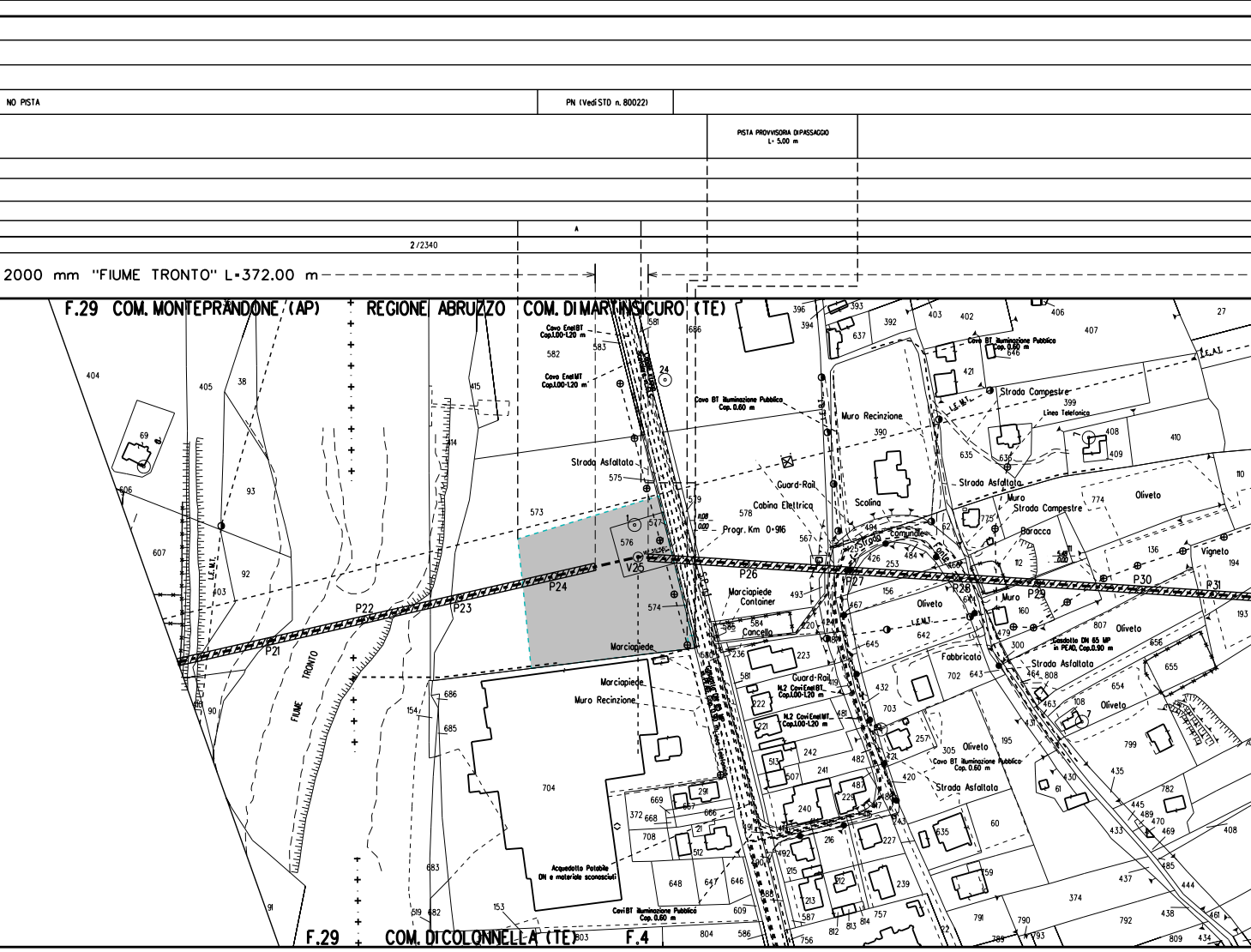
NO PISTA
PN (Vedi STD n. 80022)
PISTA PROVVISORIA DI PASSAGGIO L= 5.00 m
A
2/2340
2000 mm "FIUME TRONTO" L=372.00 m
F.29 COM. MONTEPRANDONE (AP)
REGIONE ABRUZZO COM. DI MARTINSICURO (TE)
F.29 COM. DI COLONNELLA (TE)
F.4
FIUME TRONTO
Cavo Enel BT Cop.1.00-1.20 m
Cavo Enel MT Cop.1.00-1.20 m
Strada Asfaltata
Cavo BT Illuminazione Pubblica Cop. 0.60 m
Muro Recinzione
Strada Compestre
Linea Telefonica
Guard-Rail
Cabina Elettrica
Progr. Km 0+916
Scolina
Strada Comunale
Muro
Baracca
Vigneto
Oliveto
Marciapiede
Container
Cancello
Fabbricato
Gasdotto DN 65 MP in PEAD, Cop.0.90 m
N.2 Cavi Enel BT Cop.1.00-1.20 m
N.2 Cavi Enel MT Cop.1.00-1.20 m
Acquedotto Potabile DN e materiale sconosciuti
Cavi BT Illuminazione Pubblica Cop. 0.60 m
L.E.M.T.
L.E.A.T.
V25
P21
P22
P23
P24
P26
P27
P28
P29
P30
P31

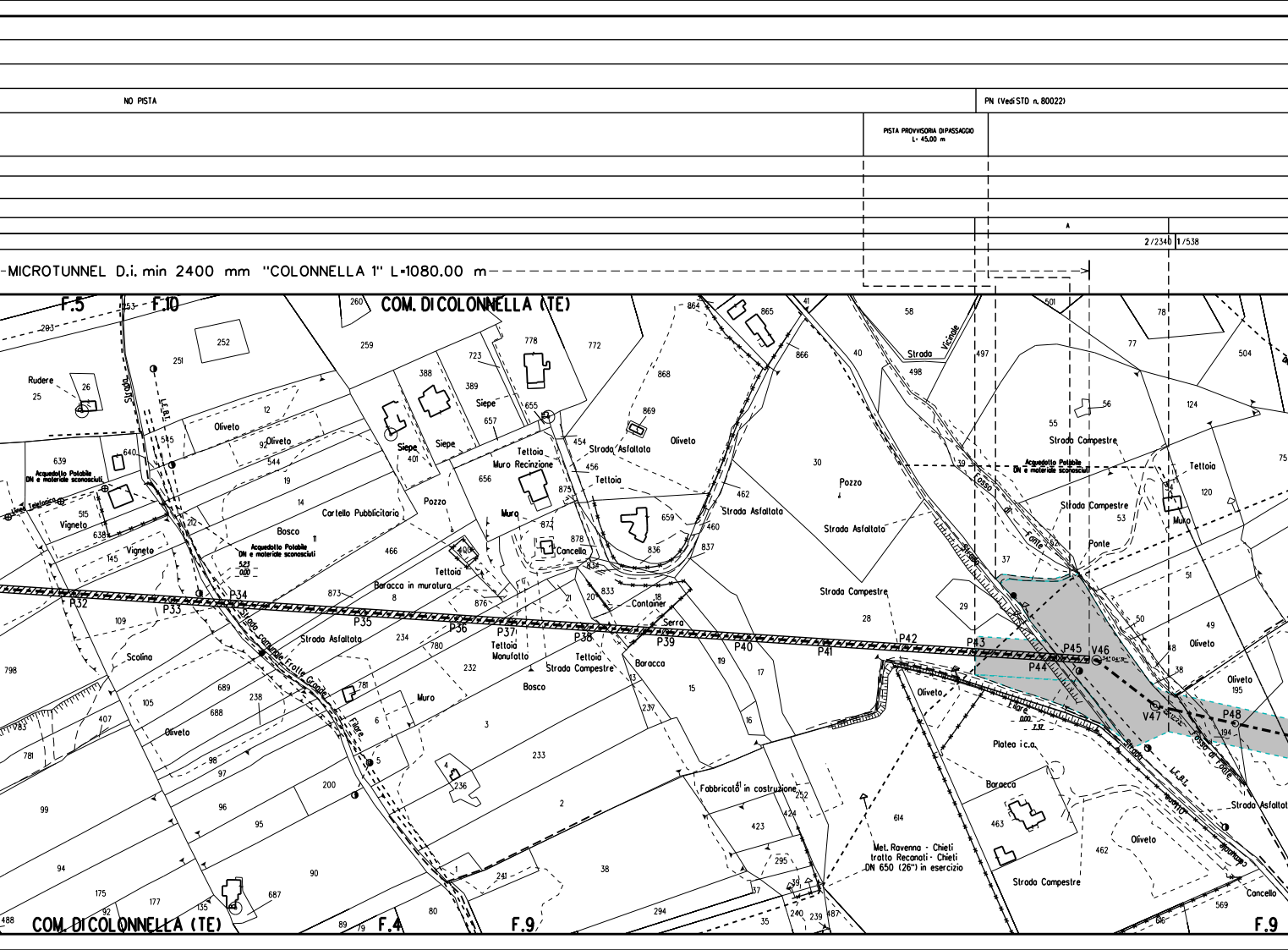
NO PISTA
PN (Vedi STD n. 80022)
PISTA PROVVISORIA DI PASSAGGIO L= 45.00 m
A
2/2340
1/538
MICROTUNNEL D.i. min 2400 mm "COLONNELLA 1" L=1080.00 m
F.5
F.10
COM. DI COLONNELLA (TE)
F.4
F.9
Rudere
Strada
Oliveto
Siepe
Tettoia
Muro Recinzione
Strada Asfaltata
Acquedotto Potabile DN e materiale sconosciuti
Linea Telefonica
Vigneto
Bosco
Cartello Pubblicitario
Pozzo
Muro
Cancello
Container
Baracca in muratura
Serra
Strada Campestre
Baracca
Tettoia Manufatto
Scolina
Strada comunale Frotte Grande
Fabbricato in costruzione
Strada Vicinale
Fosso di Fonte
Ponte
Platea i.c.a.
Met. Ravenna - Chieti tratto Recanati - Chieti DN 650 (26") in esercizio
P32
P33
P34
P35
P36
P37
P38
P39
P40
P41
P42
P43
P44
P45
V46
V47
P48

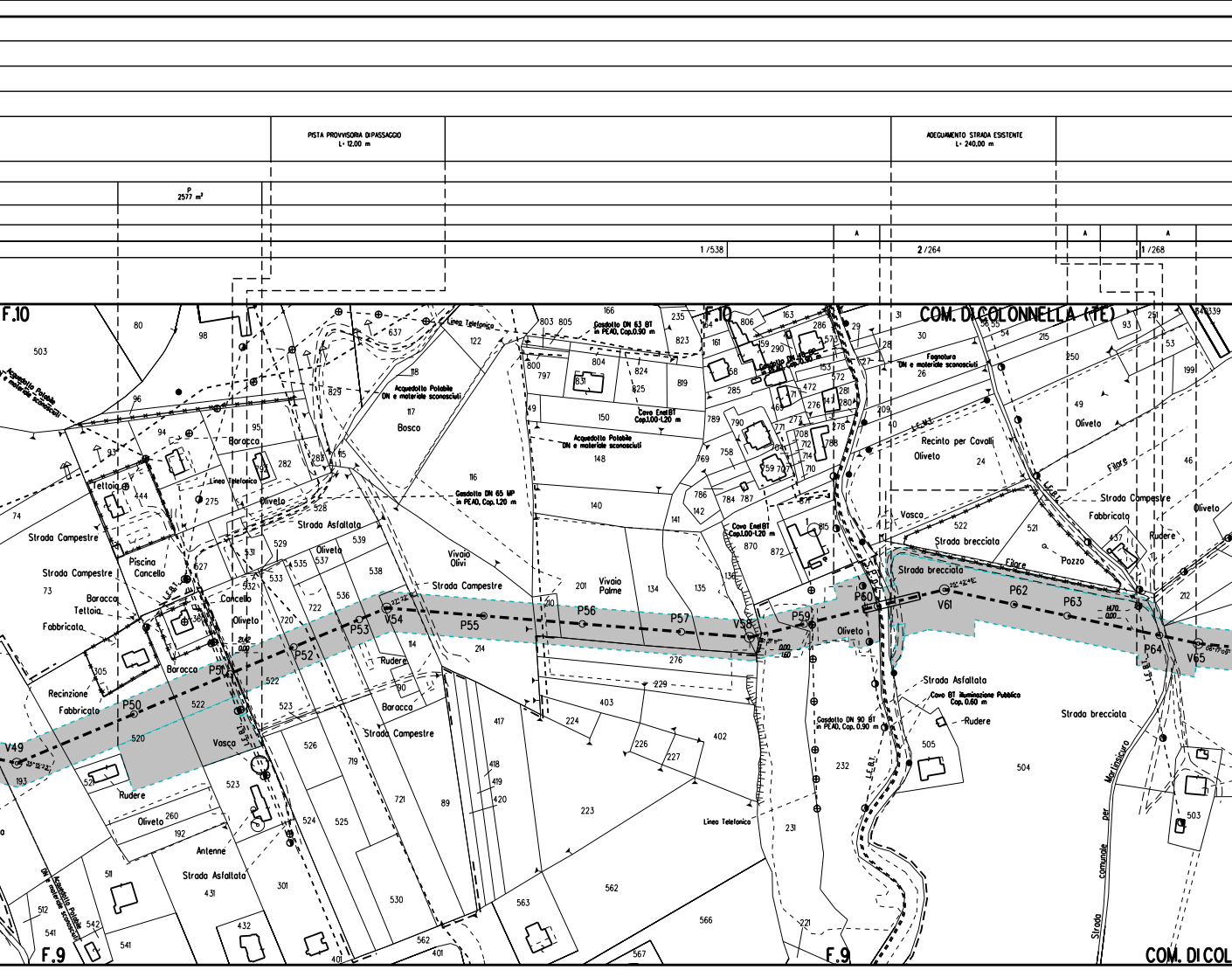
PISTA PROVVISORIA DI PASSAGGIO L= 12,00 m
ADEGUAMENTO STRADA ESISTENTE L= 240,00 m
P 2577 m²
A
1/538
2/264
1/268
F.10
F.9
COM. DI COLONNELLA (TE)
COM. DI COL
Acquedotto Potabile DN e materiale sconosciuti
Gasdotto DN 63 BT in PEAD, Cop. 0.90 m
Gasdotto DN 65 MP in PEAD, Cop. 1.20 m
Gasdotto DN 90 BT in PEAD, Cop. 0.90 m
Cavo Enel BT Cop. 1.00-1.20 m
Cavo BT Illuminazione Pubblica Cop. 0.60 m
Fognatura DN e materiale sconosciuti
Linea Telefonica
L.E.B.T.
Bosco
Oliveto
Vivaio Olivi
Vivaio Palme
Baracca
Baracca
Tettoia
Piscina
Cancello
Fabbricato
Recinzione
Vasca
Rudere
Antenne
Recinto per Cavalli
Pozzo
Filare
Strada Campestre
Strada Asfaltata
Strada brecciata
Strada comunale per Martinsicuro
V49
P50
P51
P52
P53
V54
P55
P56
P57
V58
P59
P60
V61
P62
P63
P64
V65

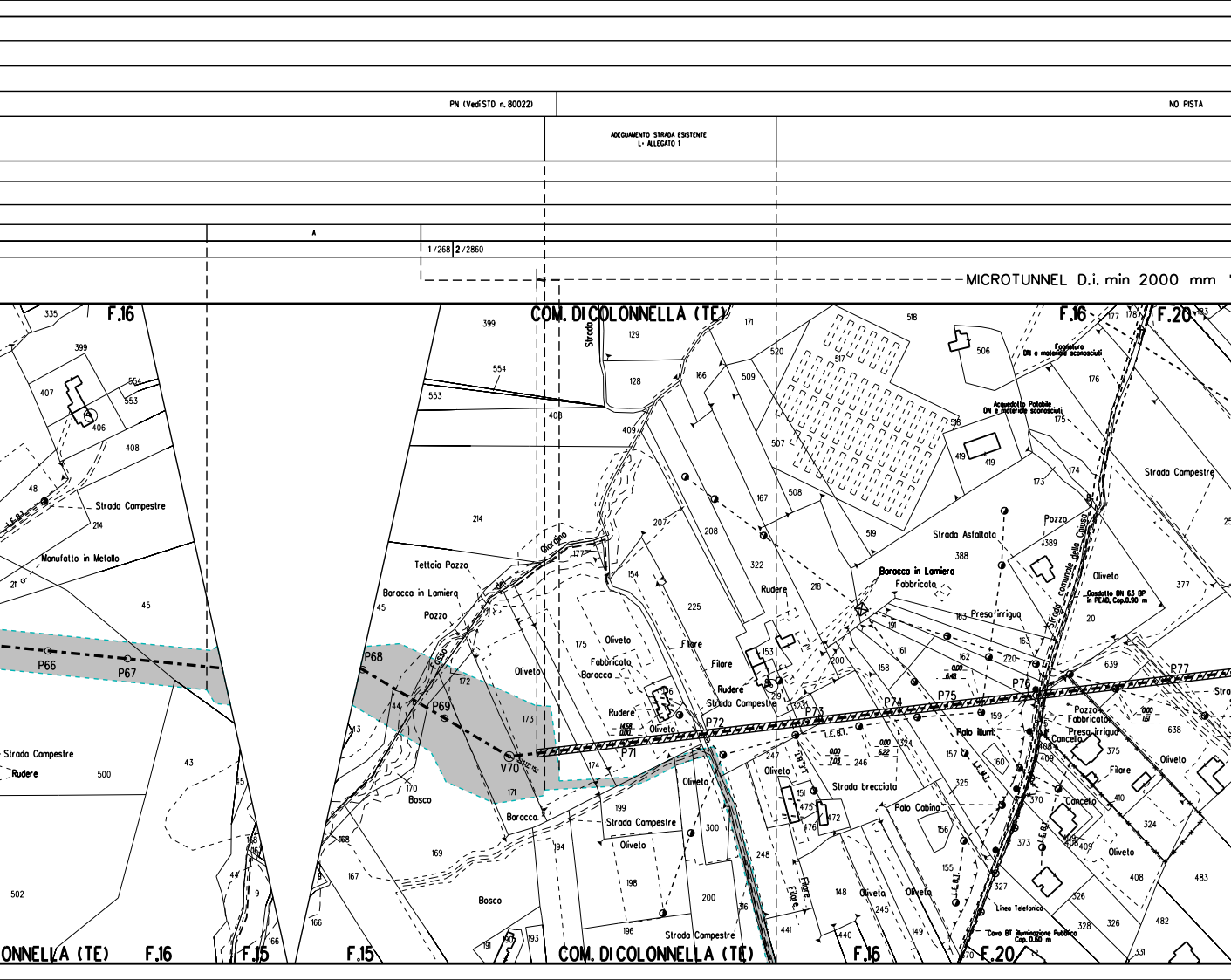
PN (Vedi STD n. 80022)
NO PISTA
ADEGUAMENTO STRADA ESISTENTE
L= ALLEGATO 1
A
1/268
2/2860
MICROTUNNEL D.i. min 2000 mm
F.16
COM. DI COLONNELLA (TE)
F.16
F.20
Strada
Fognatura
DN e materiale sconosciuti
Acquedotto Potabile
DN e materiale sconosciuti
Strada Campestre
Manufatto in Metallo
Tettoia Pozzo
Baracca in Lamiera
Pozzo
Giardino
Strada Asfaltata
Pozzo
Strada comunale della Chiusa
Oliveto
Gasdotto DN 63 BP in PEAD, Cop. 0.90 m
Baracca in Lamiera
Fabbricato
Rudere
Preso irrigua
Oliveto
Fabbricato
Baracca
Filare
Filare
Rudere
Strada Campestre
Rudere
Oliveto
P66
P67
P68
P69
V70
P71
P72
P73
P74
P75
P76
P77
Palo illum.
Pozzo
Fabbricato
Preso irrigua
Cancello
Filare
Oliveto
Strada Campestre
Rudere
Bosco
Baracco
Strada Campestre
Oliveto
Oliveto
Strada brecciata
Palo Cabina
Cancello
Oliveto
Bosco
Oliveto
Oliveto
Filare
Linea Telefonica
Cavo BT illuminazione Pubblica Cop. 0.80 m
Strada Campestre
COM. DI COLONNELLA (TE)
F.16
F.15
F.15
COM. DI COLONNELLA (TE)
F.16
F.20
L.E.B.T.
L.E.M.T.

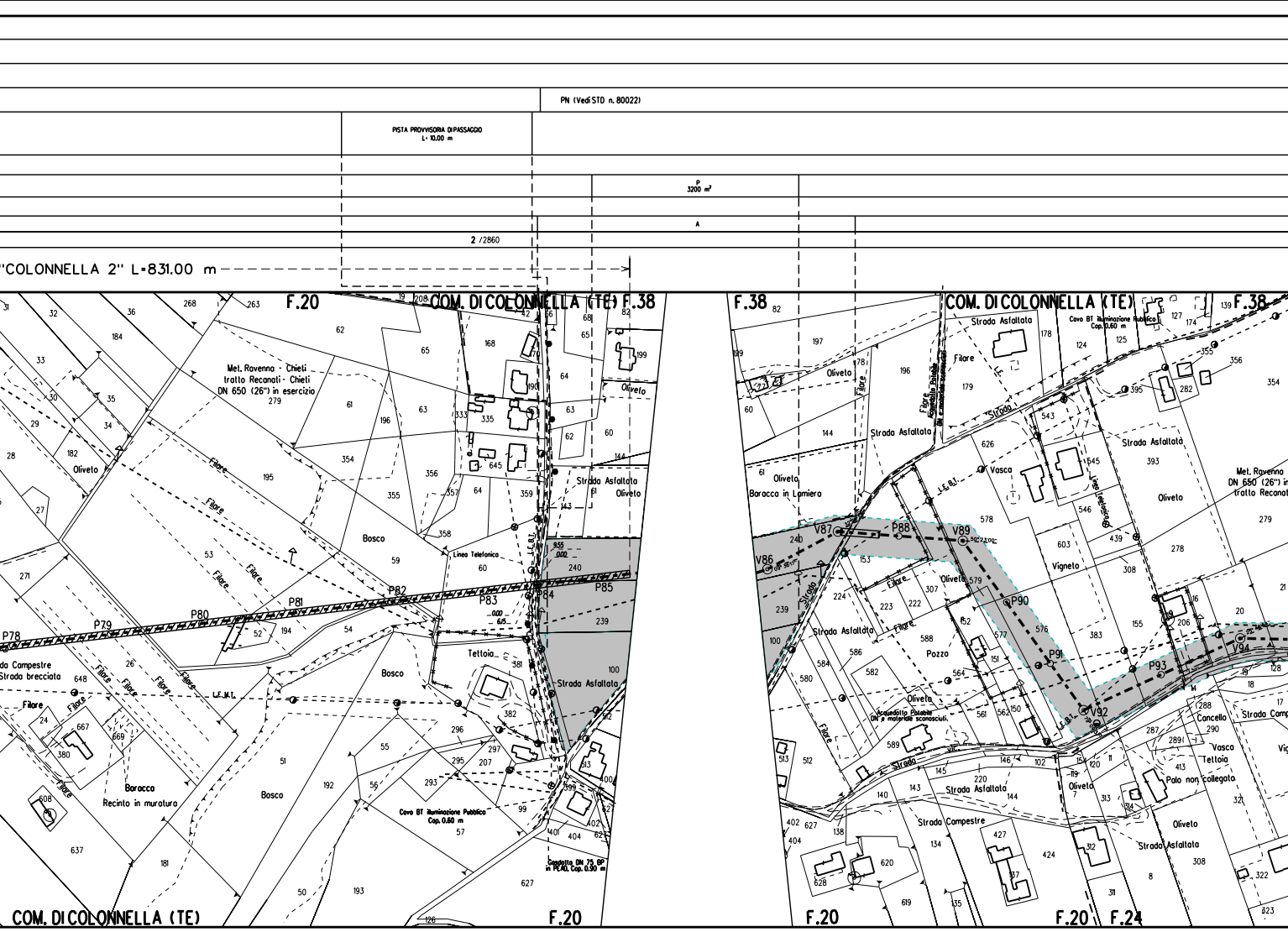
PN (Vedi STD n. 80022)
PISTA PROVVISORIA DI PASSAGGIO L= 10.00 m
P 3200 m²
A
2 /2860
"COLONNELLA 2" L=831.00 m
F.20
COM. DI COLONNELLA (TE)
F.38
Met. Ravenno - Chieti tratto Recanati - Chieti DN 650 (26") in esercizio
Filare
Oliveto
Bosco
Linea Telefonica
L.E.B.T.
Strada Asfaltata
Tettoia
Strada Campestre
Strada brecciata
L.E.M.T.
Baracco
Recinto in muratura
Cavo BT illuminazione Pubblico Cop. 0.60 m
Gasdotto DN 75 BP in PEAD, Cop. 0.90 m
P78
P79
P80
P81
P82
P83
P84
P85
Baracca in Lamiera
Strada
Vasca
Vigneto
Pozzo
Acquedotto Potabile DN e materiale sconosciuti
V86
V87
P88
V89
P90
P91
V92
P93
V94
Cancello
Vasca
Tettoia
Palo non collegato
Strada Asfaltata
Strada Campestre
Met. Ravenno DN 650 (26") in tratto Recanati
F.24

2 /2860

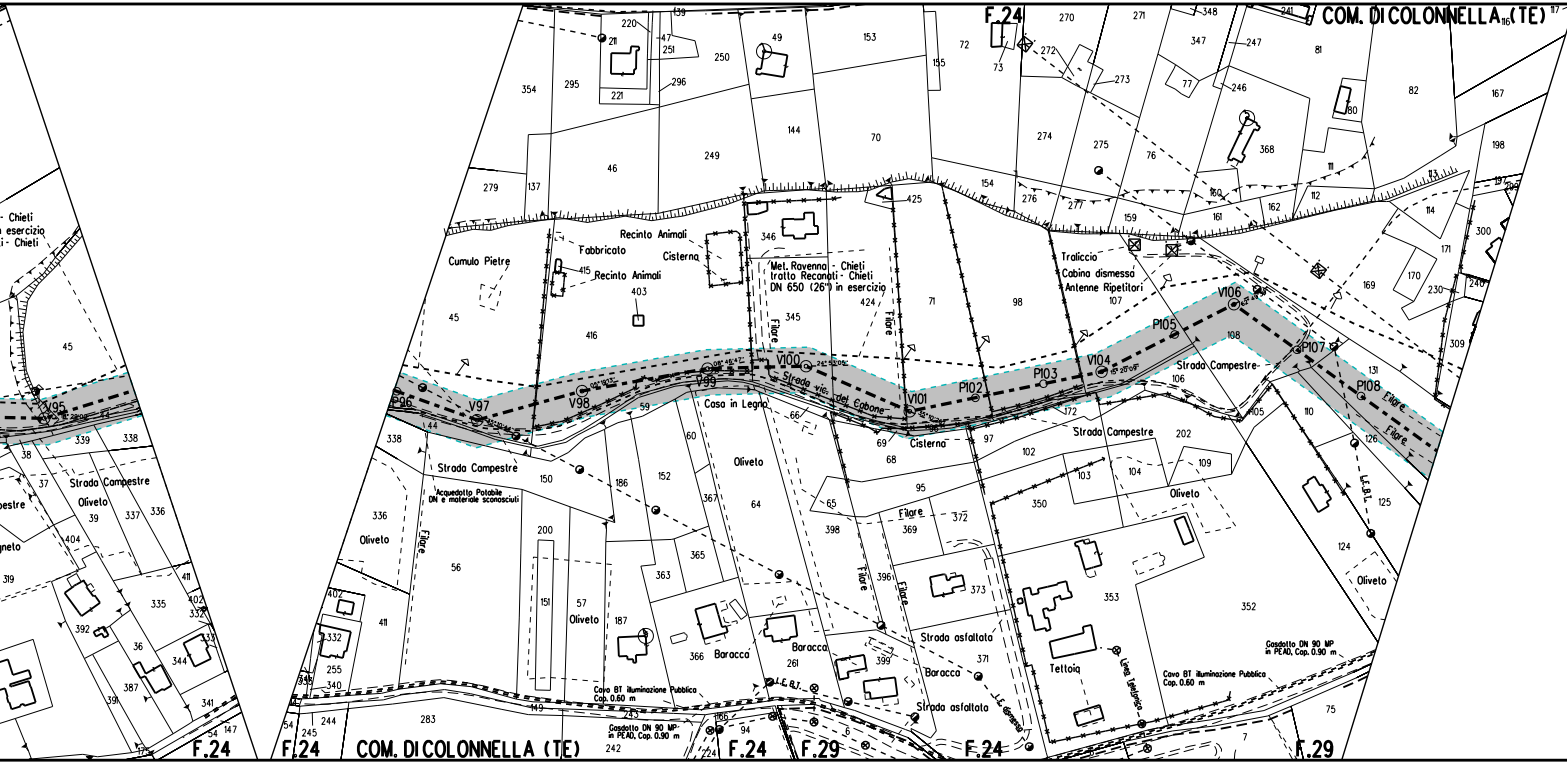
F.24
COM. DICOLONNELLA (TE)
- Chieti
esercizio
i - Chieti
V95
Strada Campestre
Oliveto
V96
V97
V98
V99
V100
V101
P102
P103
V104
P105
V106
P107
P108
Cumulo Pietre
Fabbricato
Recinto Animali
Recinto Animali
Cisterna
Met. Ravenna - Chieti
tratto Recanati - Chieti
DN 650 (26") in esercizio
Filare
Strada vic. del Cabone
Casa in Legno
Cisterna
Traliccio
Cabina dismessa
Antenne Ripetitori
Strada Campestre
Strada Campestre
Strada Campestre
Acquedotto Potabile
DN e materiale sconosciuti
Oliveto
Oliveto
Oliveto
Oliveto
Oliveto
Baracca
Baracca
Baracca
Strada asfaltata
Strada asfaltata
Tettoia
Linea Telefonica
L.E.B.T.
L.E.B.T.
L.E. dismessa
Cavo BT illuminazione Pubblica
Cap. 0.60 m
Gasdotto DN 90 MP
in PEAD, Cap. 0.90 m
Cavo BT illuminazione Pubblica
Cap. 0.60 m
Gasdotto DN 90 MP
in PEAD, Cap. 0.90 m
F.24
F.24
F.29
F.24
F.29
F.24
COM. DICOLONNELLA (TE)

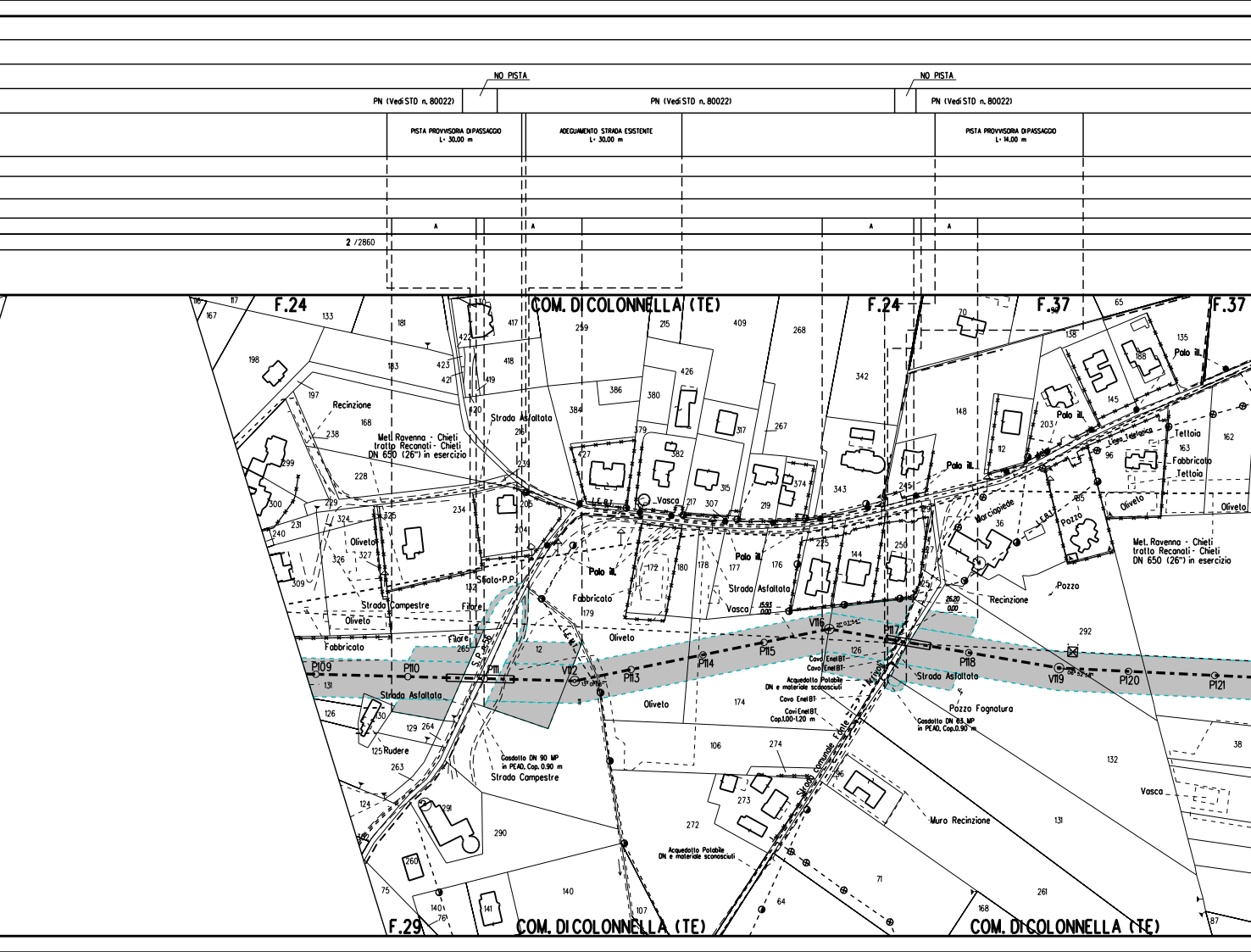
NO PISTA
NO PISTA
PN (Vedi STD n. 80022)
PN (Vedi STD n. 80022)
PN (Vedi STD n. 80022)
PISTA PROVVISORIA DI PASSAGGIO L= 30,00 m
ADEGUAMENTO STRADA ESISTENTE L= 30,00 m
PISTA PROVVISORIA DI PASSAGGIO L= 14,00 m
A
A
A
A
2 /2860
F.24
COM. DI COLONNELLA (TE)
F.24
F.37
F.37
F.29
COM. DI COLONNELLA (TE)
COM. DI COLONNELLA (TE)
Recinzione
Met. Ravenna - Chieti tratto Recanati - Chieti DN 650 (26") in esercizio
Strada Asfaltata
Oliveto
Strada Campestre
Fabbricato
Filare
Sfiato P.P.
Strada Asfaltata
Rudere
Gasdotto DN 90 MP in PEAD, Cop. 0,90 m
Strada Campestre
Vasca
Palo ill.
Fabbricato
Oliveto
Strada Asfaltata
Vasca
15,93 0,00
Oliveto
Cavo Enel BT
Cavo Enel BT
Acquedotto Potabile DN e materiale sconosciuti
Cavo Enel BT
Cavi Enel BT Cop. 1,00-1,20 m
Strada comunale Fonte Arrivoli
Strada Asfaltata
Pozzo Fognatura
Gasdotto DN 63 MP in PEAD, Cop. 0,90 m
26,20 0,00
Recinzione
Pozzo
Marciapiede
Palo ill.
Pozzo
Linea telefonica
Tettoia
Fabbricato
Tettoia
Oliveto
Met. Ravenna - Chieti tratto Recanati - Chieti DN 650 (26") in esercizio
Oliveto
Muro Recinzione
Vasca
Acquedotto Potabile DN e materiale sconosciuti
P109
P110
P111
V112
P113
P114
P115
V116
P117
P118
V119
P120
P121
131
126
130
129
264
125
263
124
291
290
260
75
140
76
141
140
107
12
179
172
180
178
177
176
174
106
274
273
272
64
296
71
168
261
131
132
38
87
292
126
144
250
227
225
36
85
96
163
162
145
188
135
138
65
70
148
112
203
342
343
245
268
409
215
259
417
418
419
420
421
422
423
130
181
183
133
167
117
116
198
197
168
238
228
299
300
229
324
325
231
240
327
326
309
234
205
204
239
216
384
386
380
426
427
379
382
317
267
315
307
217
219
374
Vasca
132

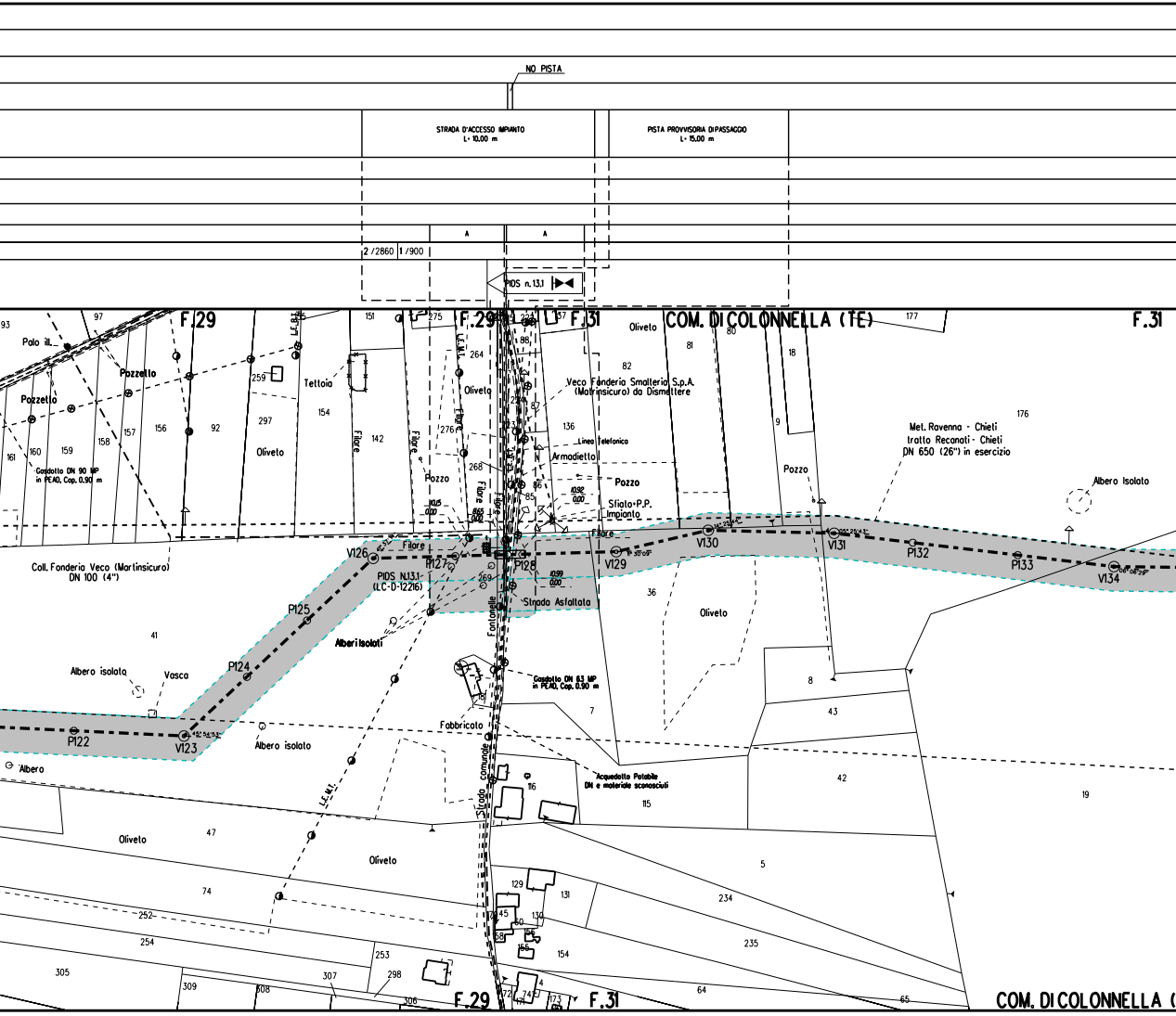
NO PISTA
STRADA D'ACCESSO IMPIANTO
L= 10,00 m
PISTA PROVVISORIA DI PASSAGGIO
L= 15,00 m
A
A
2 /2860
1 /900
PIDS n. 13,1
F.29
F.29
F.31
F.31
COM. DI COLONNELLA (TE)
Oliveto
Palo ill.
Pozzetto
Pozzetto
Gasdotto DN 90 MP
in PEAD, Cop. 0.90 m
Tettoia
L.E.B.T.
L.E.M.T.
L.E.M.T.
Filare
Filare
Filare
Filare
Filare
Filare
Oliveto
Oliveto
Pozzo
Pozzo
Pozzo
Veco Fonderia Smalteria S.p.A.
(Matrinsicuro) da Dismettere
Linea Telefonica
Armadietto
Sfiato P.P.
Impianto
Met. Ravenna - Chieti
tratto Recanati - Chieti
DN 650 (26") in esercizio
Albero Isolato
Coll. Fonderia Veco (Martinsicuro)
DN 100 (4")
PIDS N.13.1
(LC-D-12216)
Alberi Isolati
Strada Asfaltata
Fontanelle
Gasdotto DN 63 MP
in PEAD, Cop. 0.90 m
Albero isolato
Vasca
Albero isolato
Albero
Fabbricato
Acquedotto Potabile
DN e materiale sconosciuti
Strada comunale
Oliveto
Oliveto
Oliveto
V123
P122
P124
P125
V126
P127
P128
V129
V130
V131
P132
P133
V134
10.15
0.00
8.65
0.02
10.92
0.00
10.99
0.00
93
97
161
160
159
158
157
156
92
259
297
154
151
142
275
264
276
268
88
87
86
85
136
82
81
80
177
18
9
176
41
36
269
7
8
43
42
19
116
115
47
5
74
252
254
305
309
308
307
298
253
306
129
131
130
145
234
235
154
64
65
172
174
173
4
COM. DI COLONNELLA

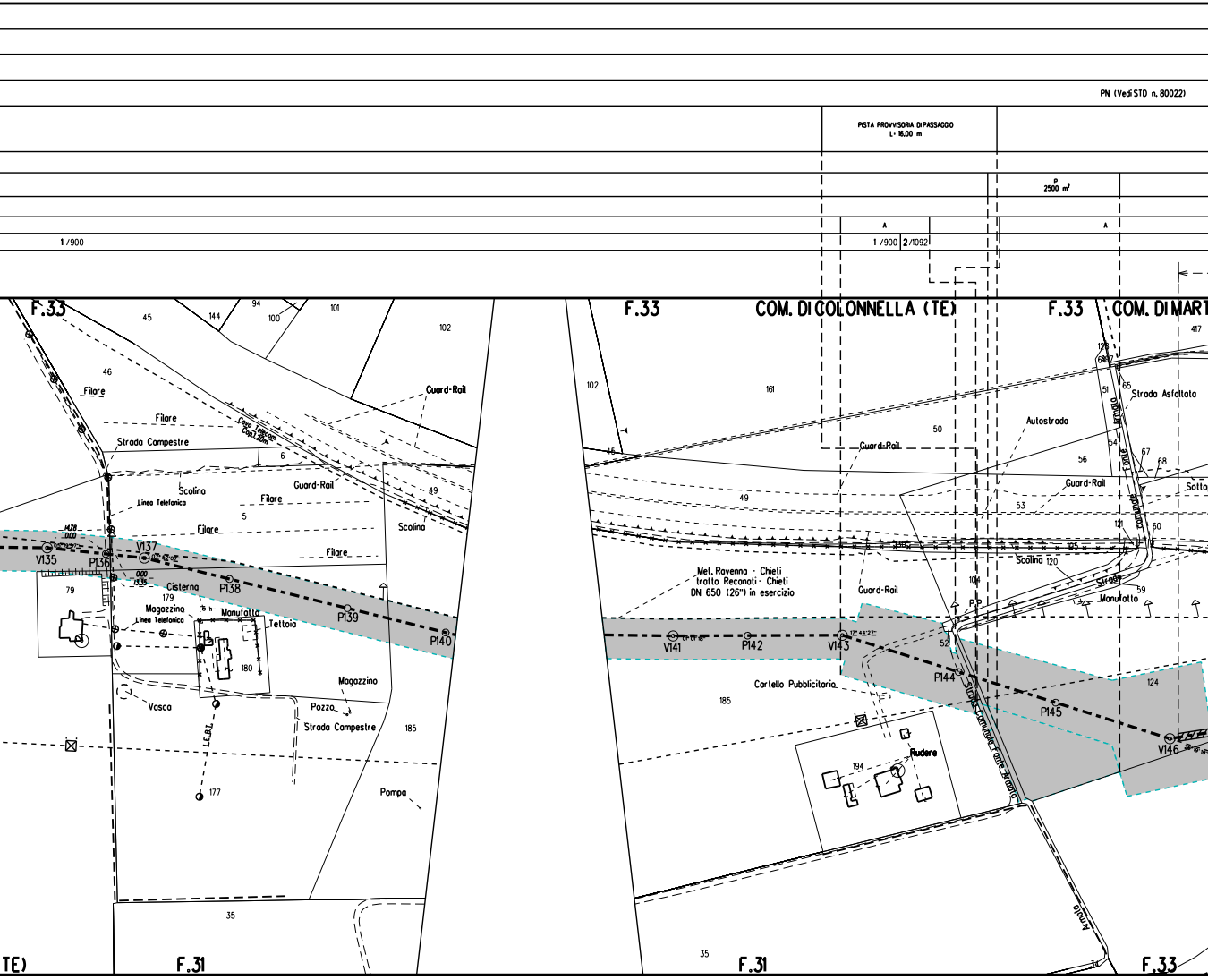
PN (Vedi STD n. 80022)
PISTA PROVVISORIA DI PASSAGGIO L= 16,00 m
P 2500 m²
A
A
1 /900
1 /900
2 /1092
F.33
COM. DI COLONNELLA (TE)
F.33
COM. DI MART
F.33
F.31
F.31
F.33
TE)
V135
P136
V137
P138
P139
P140
V141
P142
V143
P144
P145
V146
Met. Ravenna - Chieti
tratto Recanati - Chieti
DN 650 (26") in esercizio
Filare
Filare
Filare
Filare
Filare
Strada Campestre
Strada Campestre
Cavo Telecom Cop.1,20m
Guard-Rail
Guard-Rail
Guard-Rail
Guard-Rail
Guard-Rail
Scolina
Scolina
Scolina
Linea Telefonica
Linea Telefonica
Cisterna
Magazzino
Magazzino
Manufatto
Manufatto
Teltoia
Vasca
Pozzo
Pompa
L.E.B.T.
Cartello Pubblicitario
Rudere
Autostrada
Strada Asfaltata
Strada Comunale Fonte Armata
Strada
Sotto
P.P.
45
144
94
100
101
102
46
6
49
5
79
179
180
185
177
35
102
161
46
50
49
56
53
104
52
185
194
124
417
128
63
37
65
51
54
67
68
121
60
120
59
35
14,28
0,00
0,00
13,35

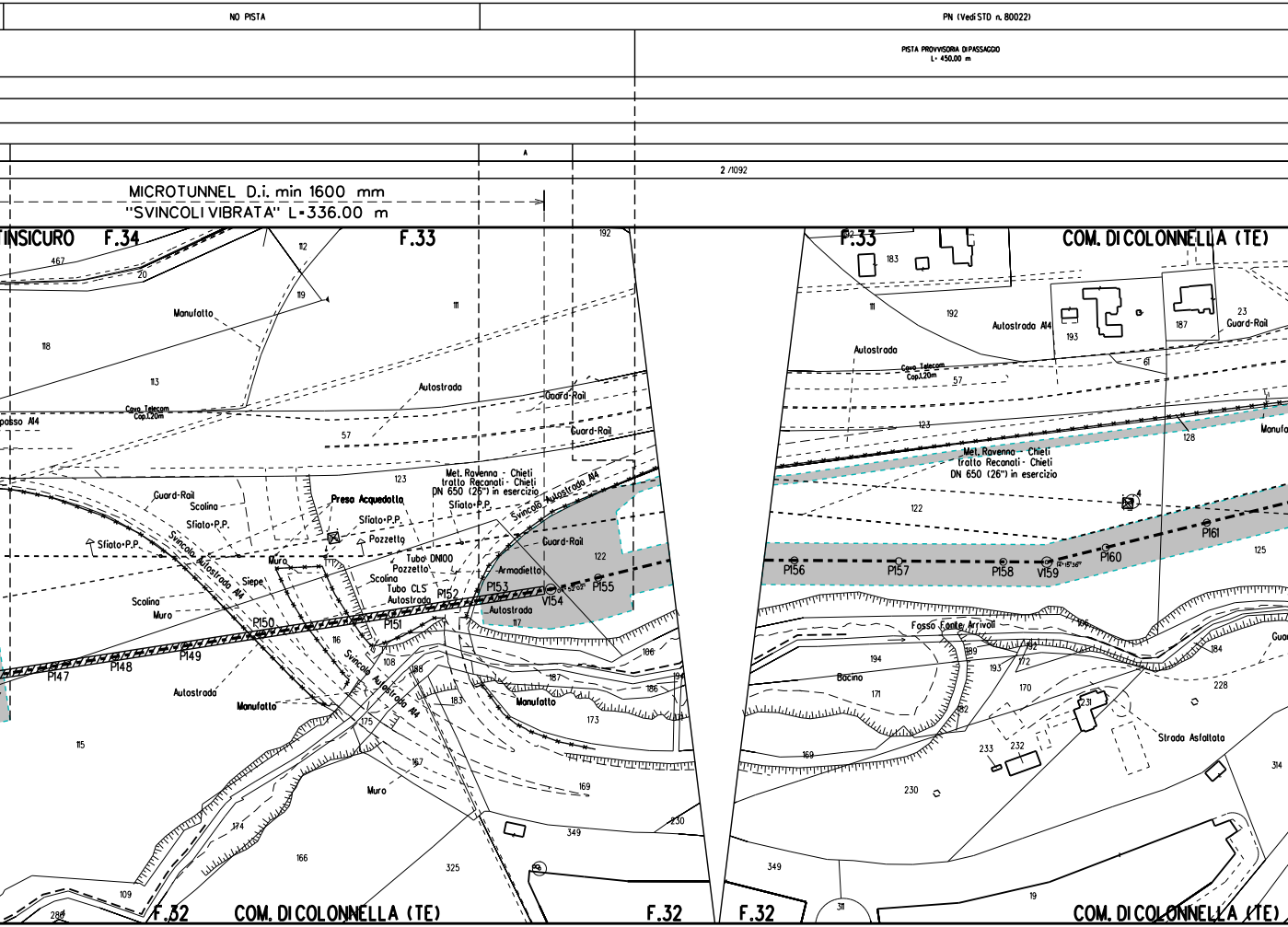
NO PISTA
PN (Vedi STD n. 80022)
PISTA PROVVISORIA DI PASSAGGIO
L= 450.00 m
A
2 /1092
MICROTUNNEL D.i. min 1600 mm
"SVINCOLI VIBRATA" L=336.00 m
TINSICURO
F.34
F.33
F.33
COM. DI COLONNELLA (TE)
Manufatto
Autostrada
Cavo Telecom Cop.1,20m
Guard-Rail
Guard-Rail
Met. Ravenna - Chieti tratto Recanati - Chieti DN 650 (26") in esercizio
Met. Ravenna - Chieti tratto Recanati - Chieti DN 650 (26") in esercizio
Presa Acquedotto
Sfiato P.P.
Scolina
Pozzetto
Tubo DN100
Tubo CLS
Svincolo Autostrada A14
Armadietto
Siepe
Muro
Autostrada A14
Fosso Fonte Arrivoli
Bacino
Strada Asfaltata
P147
P148
P149
P150
P151
P152
P153
V154
P155
P156
P157
P158
V159
P160
P161
F.32
COM. DI COLONNELLA (TE)
F.32
F.32
COM. DI COLONNELLA (TE)

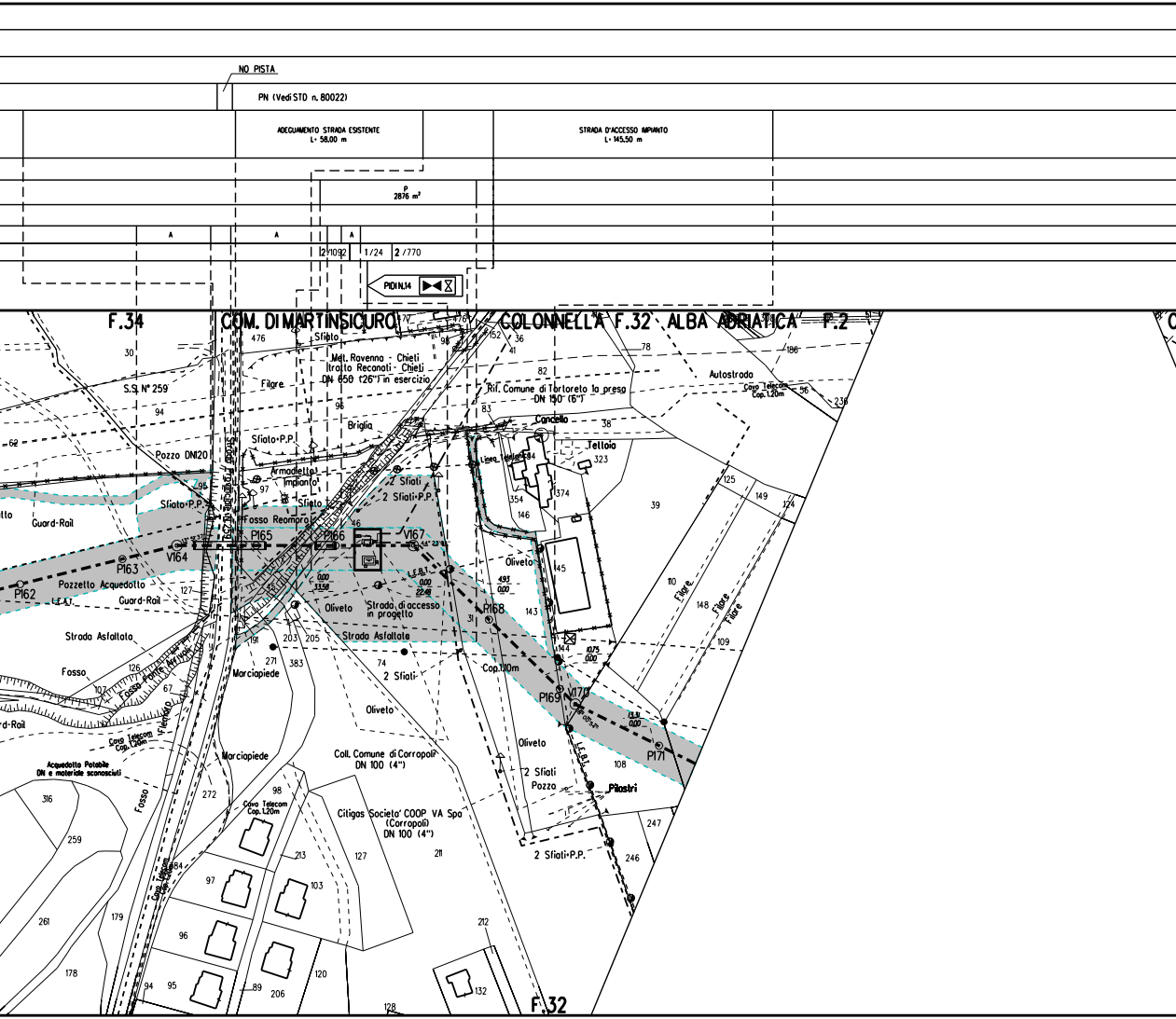
NO PISTA
PN (Vedi STD n. 80022)
ADEGUAMENTO STRADA ESISTENTE
L= 58,00 m
STRADA D'ACCESSO IMPIANTO
L= 145,50 m
P
2876 m²
A
A
A
2/1092
1/24
2/770
PIDI N.14
F.34
COM. DI MARTINSICURO
COLONNELLA
F.32
ALBA ADRIATICA
F.2
Met. Ravenna - Chieti
(tratto Recanati - Chieti
DN 650 (26") in esercizio
Rif. Comune di Tortoreto la presa
DN 150 (6")
S.S. N° 259
Filare
Sfiato
Sfiato•P.P.
Briglia
Pozzo DN120
Armadietto
Impianto
Sfiato•P.P.
Sfiato
2 Sfiati
2 Sfiati•P.P.
Fosso Reomoro
Cancello
Tettoia
Linea Telefonica
Autostrada
Cavo Telecom
Cop. 1,20m
Guard-Rail
Pozzetto Acquedotto
Guard-Rail
L.E.A.T.
L.E.B.T.
P162
P163
V164
P165
P166
V167
P168
P169
V170
P171
Oliveto
Strada di accesso
in progetto
Strada Asfaltata
Strada Asfaltata
Oliveto
Oliveto
Oliveto
Cop. 1,10m
2 Sfiati
Fosso
Fosso Fonte Arrivali
Flenaro
rd-Rail
Cavo Telecom
Cop. 1,20m
Acquedotto Potabile
DN e materiale sconosciuti
Marciapiede
Marciapiede
Fosso
Coll. Comune di Corropoli
DN 100 (4")
Cavo Telecom
Cop. 1,20m
Citigas Societa' COOP VA Spa
(Corropoli)
DN 100 (4")
Cavo Telecom
Cop. 1,20m
2 Sfiati
Pozzo
Pilastri
2 Sfiati•P.P.
Filare
Filare
Filare
0,00
33,58
0,00
22,48
4,93
0,00
10,75
0,00
13,51
0,00
476
477
476
30
94
62
95
97
96
98
152
36
41
78
82
83
38
186
56
236
284
323
354
374
146
39
125
149
124
110
148
109
45
143
144
31
46
127
191
203
205
271
383
74
126
107
67
108
247
246
316
259
272
98
213
127
211
97
103
184
179
261
96
120
178
94
95
89
206
212
128
132
F.32

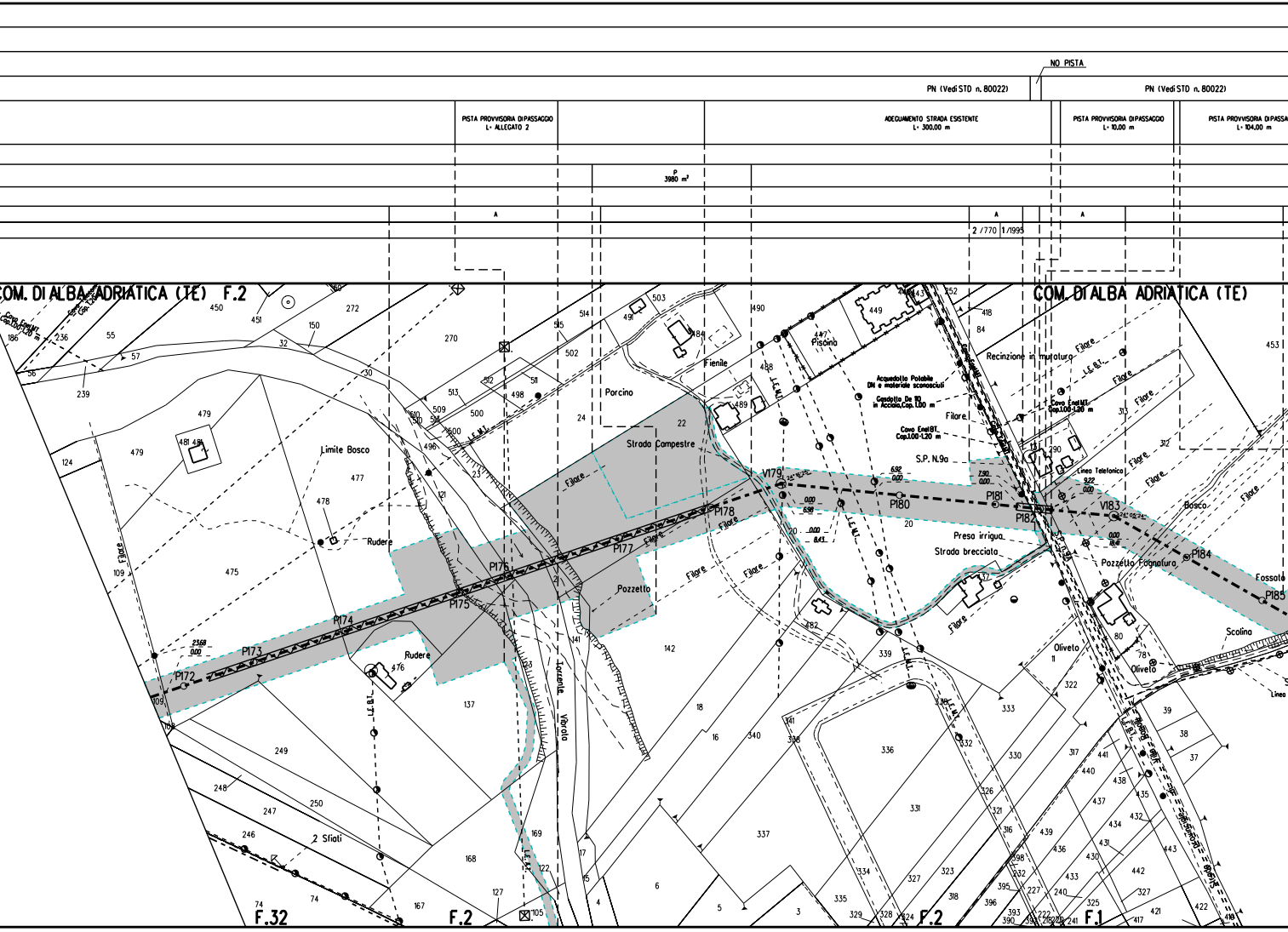
NO PISTA
PN (Vedi STD n. 80022)
PN (Vedi STD n. 80022)
PISTA PROVVISORIA DI PASSAGGIO
L= ALLEGATO 2
ADEGUAMENTO STRADA ESISTENTE
L= 300.00 m
PISTA PROVVISORIA DI PASSAGGIO
L= 10.00 m
PISTA PROVVISORIA DI PASSA
L= 104.00 m
P
3980 m²
A
A
A
2 /770
1/1995
COM. DI ALBA ADRIATICA (TE) F.2
COM. DI ALBA ADRIATICA (TE)
Cavo Enel MT
Cap.1.00-1.20 m
186
236
55
56
57
239
450
451
272
150
32
30
270
514
515
502
491
503
484
490
488
449
447
Piscina
443
252
418
84
453
479
481
481
124
Limite Bosco
477
478
Rudere
475
109
Filare
509
510
510
511
500
496
513
512
511
498
24
Porcino
22
Strada Campestre
Fienile
489
Acquedotto Potabile
DN e materiale sconosciuti
Gasdotto De 110
in Acciaio,Cap. 1.00 m
Filare
Cavo Enel BT
Cap.1.00-1.20 m
S.P. N.9a
Recinzione in muratura
L.E.B.T.
Filare
Filare
Cavo Enel MT
Cap.1.00-1.20 m
313
Filare
312
290
Linea Telefonica
Filare
Filare
Filare
Bosco
V179
24°16'25"
6.92
0.00
7.90
0.00
9.22
0.00
0.00
6.90
20
0.00
8.43
P172
P173
P174
P175
P176
P177
P178
P180
P181
P182
V183
24°05'24"
0.00
18.41
P184
P185
Fossato
L.E.M.T.
Filare
Filare
Filare
Filare
Pozzetto
Presa irrigua
Strada brecciata
Pozzetto Fognatura
137
2.369
Rudere
476
L.E.B.T.
137
141
142
Torrente Vibrata
482
339
333
322
Oliveto
Oliveto
80
78
Scolina
Linea
L.E.M.T.
332
249
248
247
250
246
2 Sfiati
18
16
340
341
338
336
331
330
326
321
316
317
441
440
438
437
435
434
432
431
430
436
439
433
443
442
421
422
418
417
39
38
37
327
323
318
398
395
396
393
390
232
227
240
222
225
241
325
334
335
329
328
324
337
169
168
122
127
105
167
74
74
F.32
F.2
F.2
F.1
17
15
4
6
5
3
SP. N. 9A

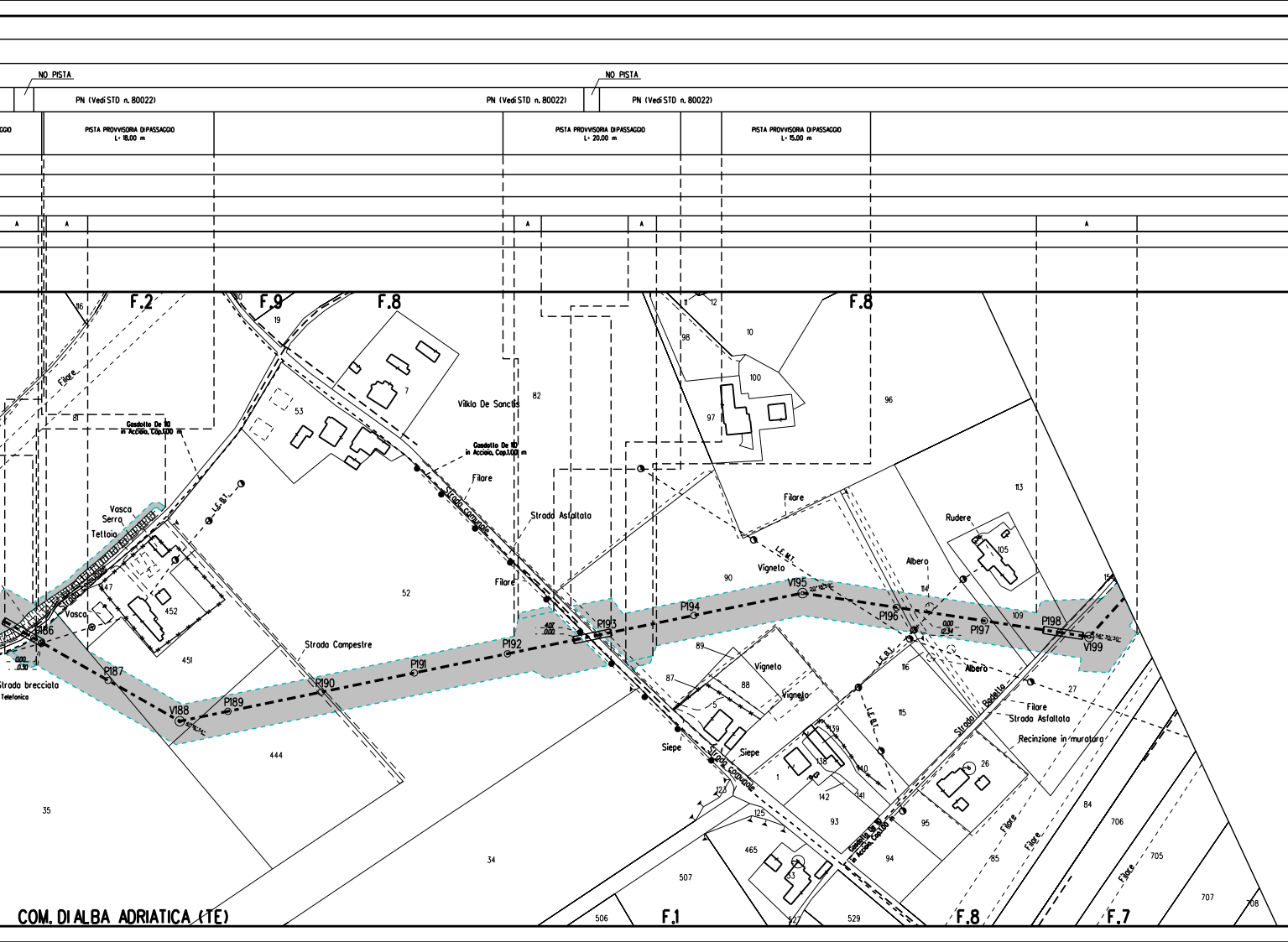
NO PISTA
PN (Vedi STD n. 80022)
NO PISTA
PN (Vedi STD n. 80022)
PN (Vedi STD n. 80022)
PISTA PROVVISORIA DI PASSAGGIO L= 18.00 m
PISTA PROVVISORIA DI PASSAGGIO L= 20.00 m
PISTA PROVVISORIA DI PASSAGGIO L= 15.00 m
A
A
A
A
A
F.2
F.9
F.8
F.8
116
80
19
11
12
98
10
100
97
7
53
82
96
Filare
81
Vilkla De Sanctis
Gasdotto De 110 in Acciaio, Cop.1.00 m
Gasdotto De 110 in Acciaio, Cop.1.00 m
Filare
Strada comunale
Strada Asfaltata
Filare
L.E.B.T.
Vasca
Serra
Tettoia
Strada comunale
447
Vasca
452
52
451
Filare
113
Rudere
105
Albero
114
90
Vigneto
L.E.M.T.
P186
0.00
0.30
P187
Strada brecciata
Telefonica
V188
P189
P190
P191
P192
4.07
0.00
P193
P194
V195
P196
0.00
12.34
P197
109
P198
V199
154
Strada Campestre
89
Vigneto
87
88
Vigneto
5
116
L.E.B.T.
Albero
27
Filare
Strada Asfaltata
Recinzione in muratura
115
L.E.B.T.
Siepe
Siepe
Strada comunale
139
138
140
1
142
141
26
Strada Badetta
444
35
34
123
125
93
95
465
Gasdotto De 110 in Acciaio, Cop.1.00 m
Filare
Filare
84
706
85
94
507
53
705
Filare
707
708
506
F.1
527
529
F.8
F.7
COM. DI ALBA ADRIATICA (TE)

A A

1/1995

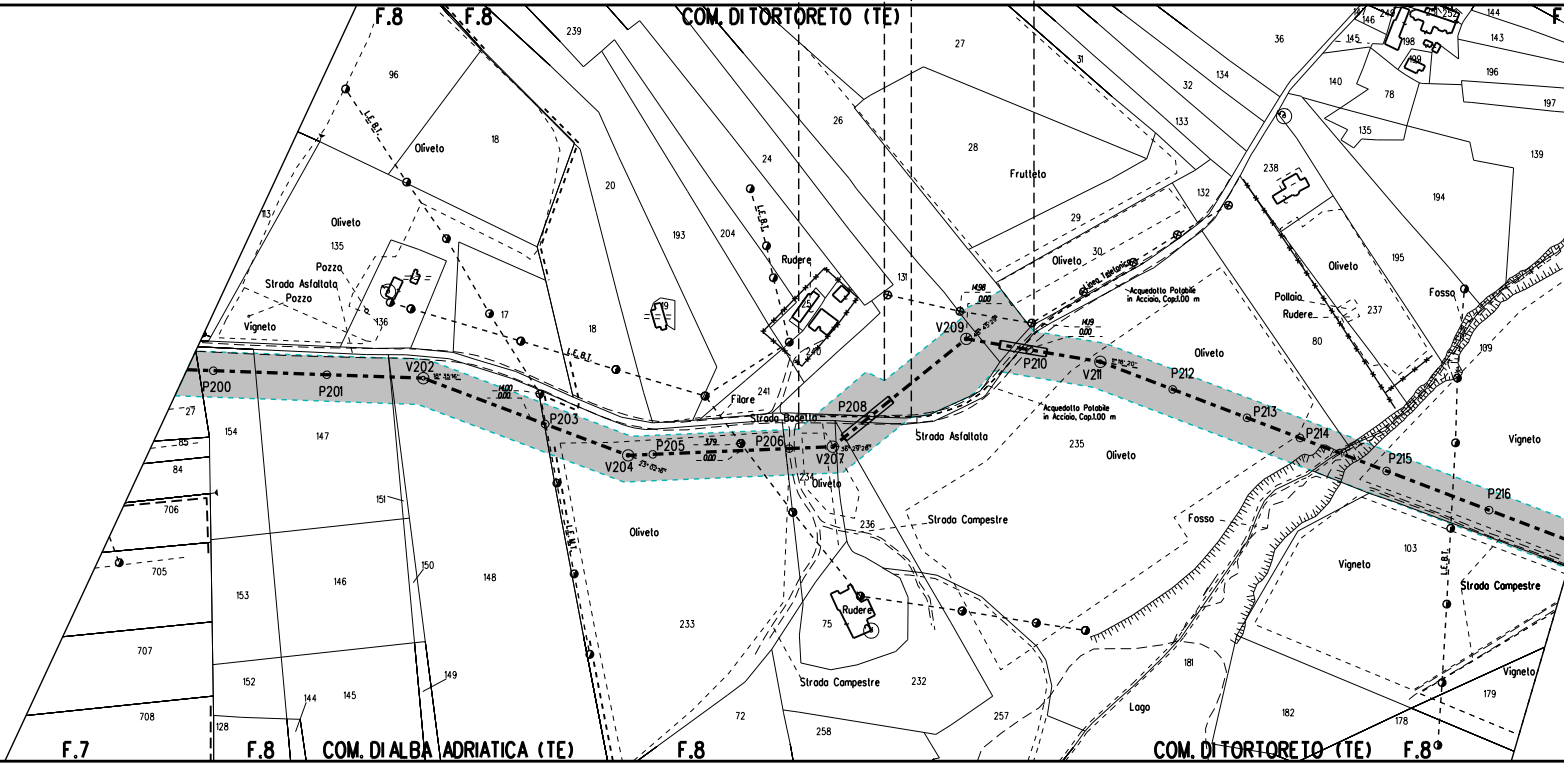
F.8
F.8
COM. DI TORTORETO (TE)
F.7
F.8
COM. DI ALBA ADRIATICA (TE)
F.8
COM. DI TORTORETO (TE)
F.8
P200
P201
V202
P203
V204
P205
P206
V207
P208
V209
P210
V211
P212
P213
P214
P215
P216
Oliveto
Vigneto
Strada Asfaltata
Pozzo
Rudere
Filare
Strada Bacella
Strada Asfaltata
Strada Campestre
Frutteto
Linea Telefonica
Acquedotto Potabile in Acciaio, Cap.1.00 m
Pollaio
Fosso
Lago
L.E.B.T.

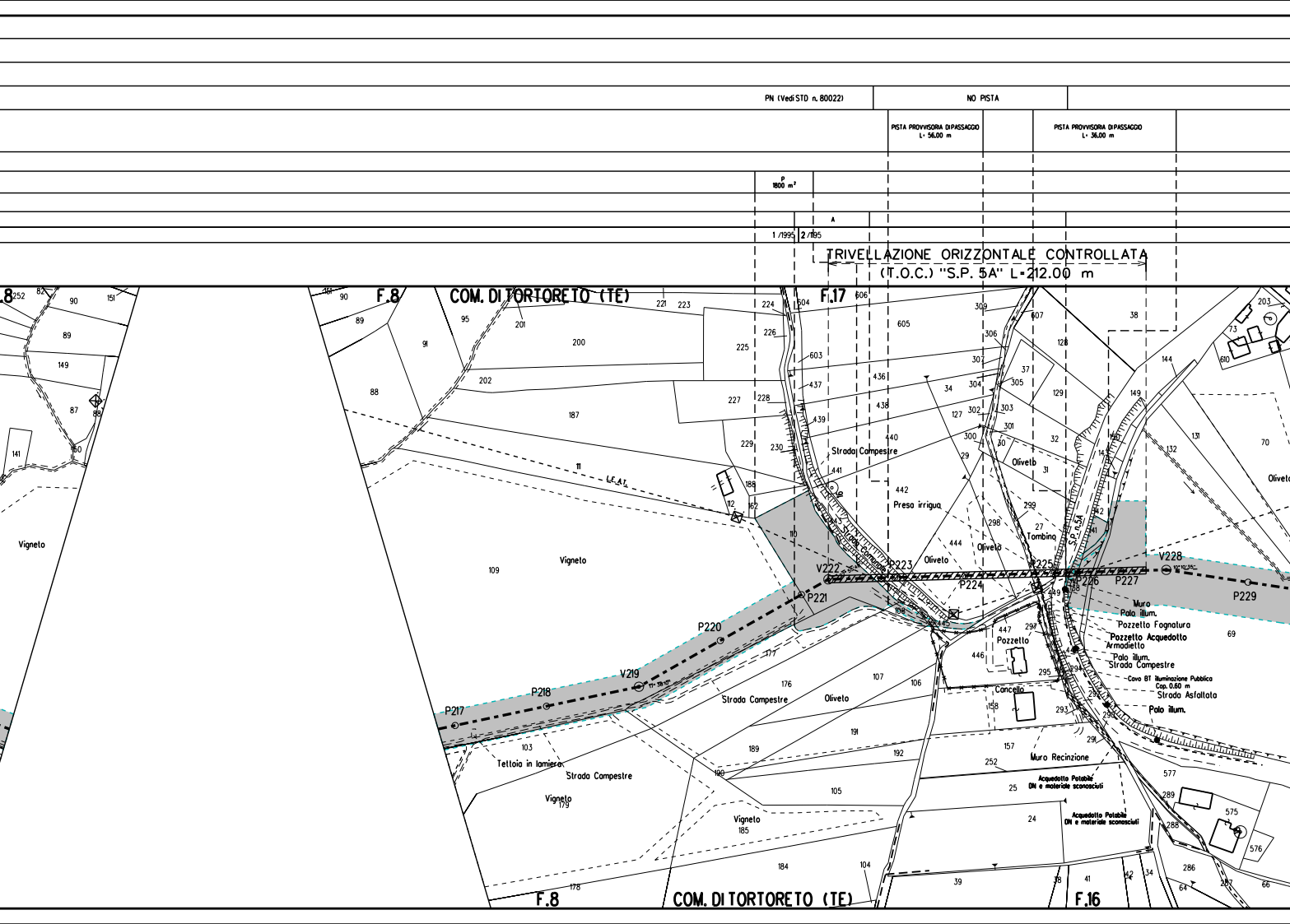
PN (Vedi STD n. 80022)
NO PISTA
PISTA PROVVISORIA DI PASSAGGIO L= 56.00 m
PISTA PROVVISORIA DI PASSAGGIO L= 36.00 m
P 1800 m²
A
1/1995
2/195
TRIVELLAZIONE ORIZZONTALE CONTROLLATA
(T.O.C.) "S.P. 5A" L=212.00 m
F.8
COM. DI TORTORETO (TE)
F.17
F.16
Vigneto
Oliveto
Strada Campestre
Presa irrigua
Tombino
S.P. n.5A
L.E.A.T.
Muro
Palo illum.
Pozzetto Fognatura
Pozzetto Acquedotto
Armadietto
Cavo BT Illuminazione Pubblica Cop. 0.60 m
Strada Asfaltata
Pozzetto
Cancello
Muro Recinzione
Acquedotto Potabile DN e materiale sconosciuti
Tettoia in lamiera
P217
P218
V219
P220
P221
V222
P223
P224
P225
P226
P227
V228
P229

PN (Vedi STD n. 80022)

NO PISTA

A

2/1195

TRIVELLAZIONE ORIZZONTALE CONTROLLAT

(T.O.C.) "TORTORETO ALTO" L=439.00 m

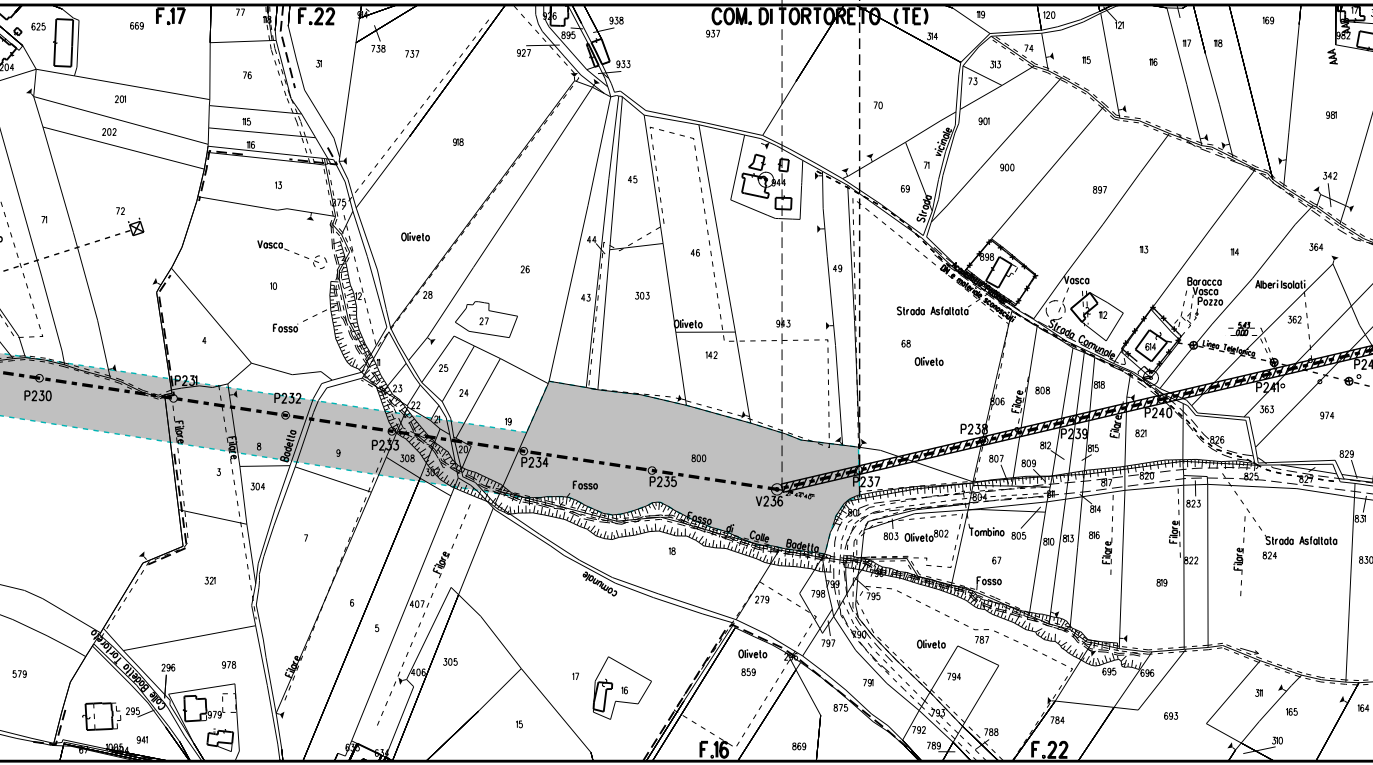

COM. DI TORTORETO (TE)
F.17
F.22
F.16
F.22
P230
P231
P232
P233
P234
P235
V236
P237
P238
P239
P240
P241°
Oliveto
Vasca
Fosso
Filare
Bodetto
Fosso di Colle Bodetto
comunale
Colle Bodetto Tortoreto
Strada vicinale
Strada Asfaltata
Strada Comunale
Baracca
Vasca
Pozzo
Alberi Isolati
Linea Telefonica
Tombino

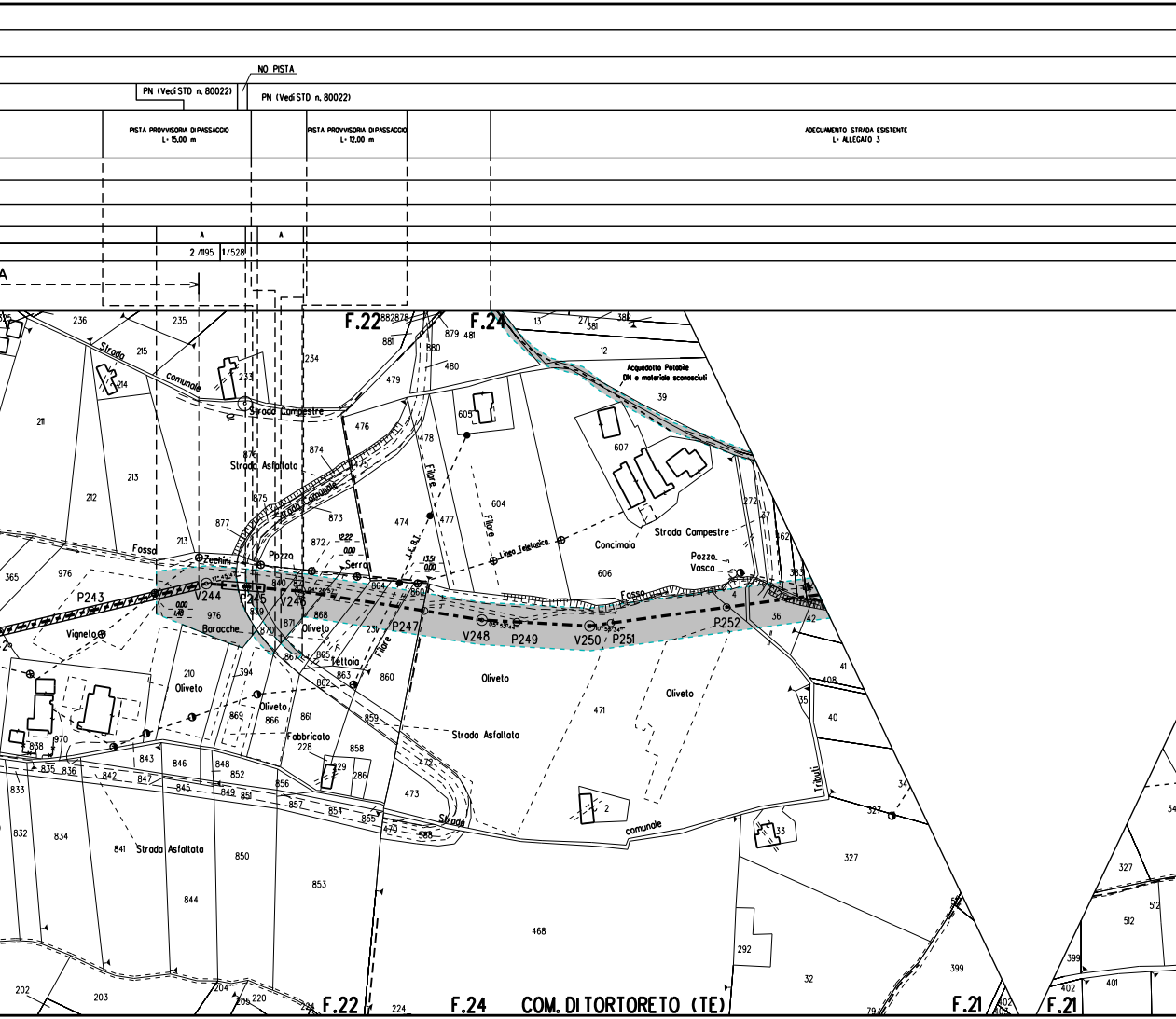
NO PISTA
PN (Vedi STD n. 80022)
PN (Vedi STD n. 80022)
PISTA PROVVISORIA DI PASSAGGIO L= 15,00 m
PISTA PROVVISORIA DI PASSAGGIO L= 12,00 m
ADEGUAMENTO STRADA ESISTENTE L= ALLEGATO 3
A
A
2 /1195
1/528
A
F.22
F.24
F.22
F.24
F.21
F.21
COM. DI TORTORETO (TE)
Strada comunale
Strada Campestre
Strada Asfaltata
Strada Comunale
Strada Campestre
Strada Asfaltata
Strada Asfaltata
Strada comunale
Fosso
Fosso
Fiore
Fiore
Fiore
Acquedotto Potabile DN e materiale sconosciuti
Linea Telefonica
L.E. B.T.
Pozza
Serra
Pozza Vasca
Concimaia
Vigneto
Baracche
Oliveto
Oliveto
Oliveto
Oliveto
Oliveto
Tettoia
Fabbricato
Tribuli
P243
V244
P245
V246
P247
V248
P249
V250
P251
P252
236
235
215
214
211
213
212
233
234
876
875
874
877
873
872
871
1222
0,00
1351
0,00
882
878
881
880
879
481
479
480
476
478
475
474
477
605
604
606
607
13
271
381
382
12
39
272
37
362
383
4
36
42
41
408
40
35
34
327
327
33
292
32
399
79
402
401
399
512
327
34
365
976
976
870
868
867
865
863
862
864
860
394
869
866
861
859
228
229
286
858
472
473
470
588
468
471
2
210
970
838
835
836
833
832
834
841
842
843
846
847
845
848
852
849
851
856
857
854
855
850
853
844
202
203
204
205
220
224

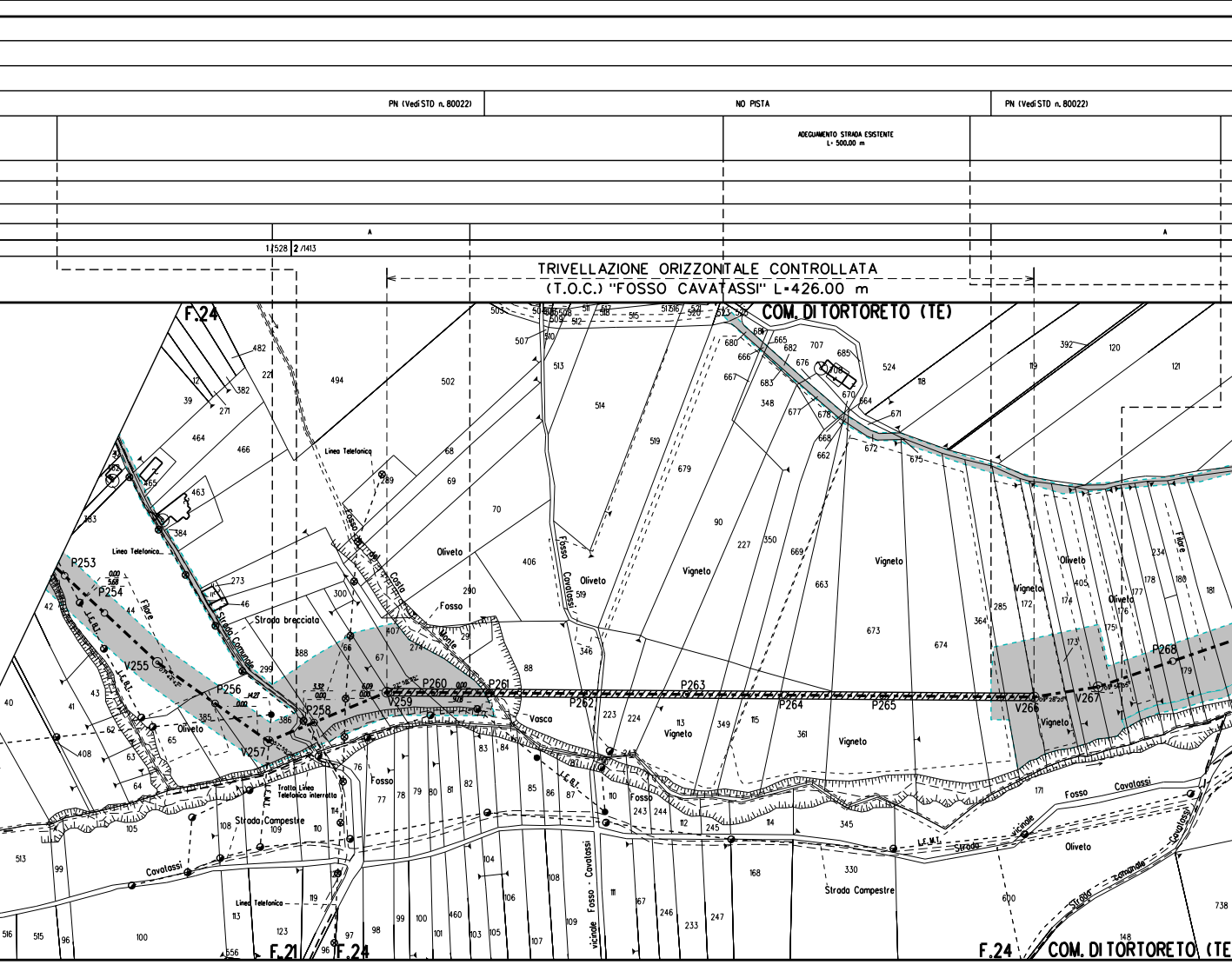
PN (Vedi STD n. 80022)
NO PISTA
PN (Vedi STD n. 80022)
ADEGUAMENTO STRADA ESISTENTE
L= 500.00 m
A
1/528
2/1413
A
TRIVELLAZIONE ORIZZONTALE CONTROLLATA
(T.O.C.) "FOSSO CAVATASSI" L=426.00 m
F.24
COM. DI TORTORETO (TE)
Linea Telefonica
Fosso della Costa
Fosso Cavatassi
Oliveto
Vigneto
Strada brecciata
Strada Comunale
Fosso
Monte
Vasca
Linea Telefonica
Filare
L.E.B.T.
L.E.M.T.
Tratto Linea Telefonica interrata
Strada Campestre
Cavatassi
vicinale Fosso Cavatassi
Strada vicinale
Strada Comunale
Strada Campestre
Fosso Cavatassi
P253
P254
V255
P256
V257
P258
V259
P260
P261
P262
P263
P264
P265
V266
V267
P268
F.21
F.24
F.24
COM. DI TORTORETO (TE

PISTA PROVVISORIA DI PASSAGGIO
L= 340.00 m

A

P
2900 m²

2 /1413

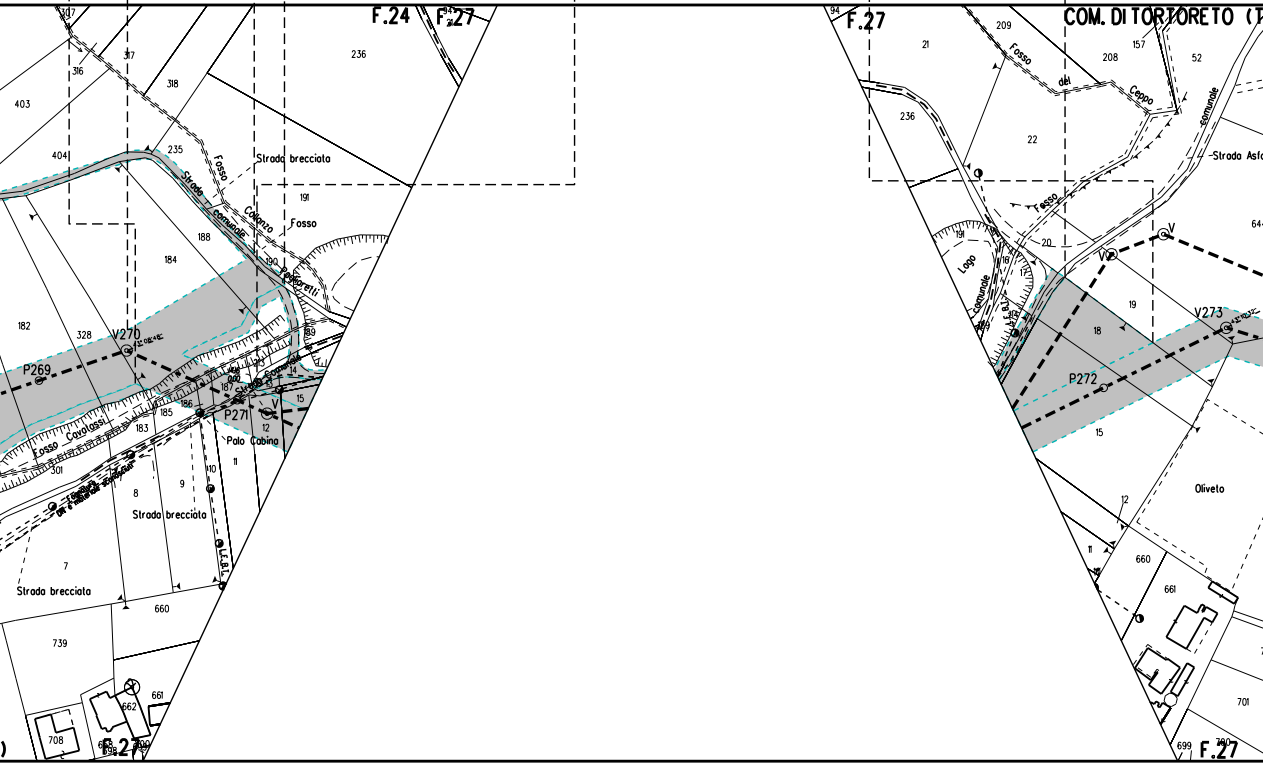

F.24
F.27
COM. DI TORTORETO (T
307
316
317
318
403
404
235
236
Strada brecciata
191
Fosso
Strada comunale
Fosso Collarzo Pedicetti
188
184
190
189
182
328
V270
P269
185
186
187
183
P271
Palo Cabina
12
15
14
Fosso Covalossi
301
8
9
10
11
Strada brecciata
L.F.B.T.
7
Strada brecciata
660
739
662
661
708
698
700
94
21
209
208
157
52
Fosso del Ceppo
comunale
Strada Asfa
22
236
191
Lago
comunale
L.F.B.T.
20
19
18
V273
V
P272
15
64
Oliveto
12
11
660
661
701
699
700

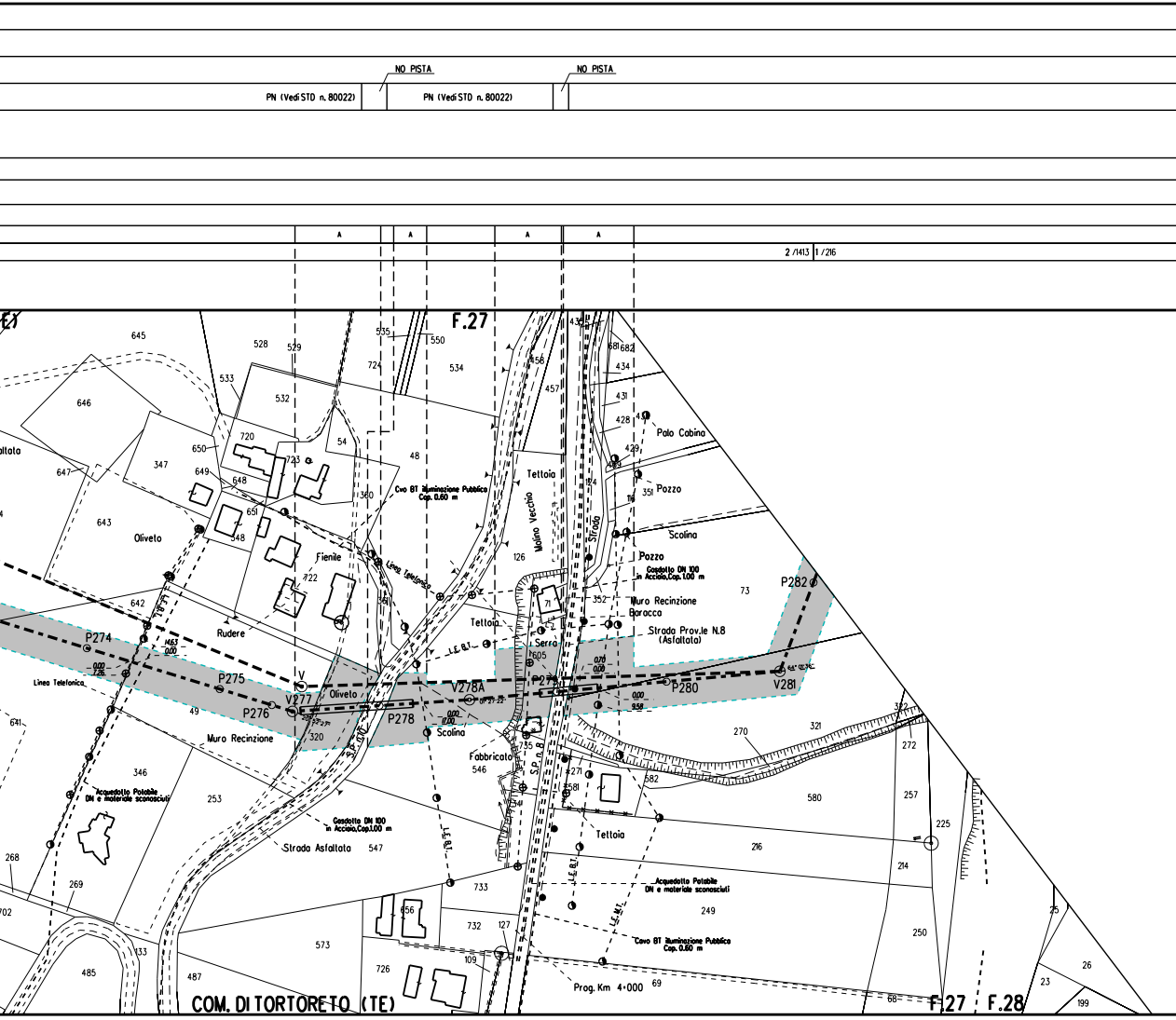
NO PISTA
NO PISTA
PN (Vedi STD n. 80022)
PN (Vedi STD n. 80022)
A
A
A
A
2/1413
1/216
F.27
Oliveto
Fienile
Rudere
Linea Telefonica
Linea Telefonica
Cvo BT Illuminazione Pubblica Cap. 0.60 m
Tettoia
Molino Vecchio
Strada
Palo Cabina
Pozzo
Scolina
Pozzo
Gasdotto DN 100 in Acciaio,Cap.1.00 m
Muro Recinzione
Baracca
Strada Prov.le N.8 (Asfaltata)
Tettoia
Serra
L.E.B.T.
P274
P275
V
V277
P276
Oliveto
P278
V278A
P279
P280
V281
P282
Muro Recinzione
Scolina
Fabbricato
S.P. n.10
S.P. n.8
Acquedotto Potabile DN e materiale sconosciuti
Gasdotto DN 100 in Acciaio,Cap.1.00 m
Strada Asfaltata
Tettoia
Acquedotto Potabile DN e materiale sconosciuti
L.E.B.T.
L.E.M.T.
Cavo BT Illuminazione Pubblica Cap. 0.60 m
Prog. Km 4+000
COM. DI TORTORETO (TE)
F.27
F.28
645
528
529
535
550
534
533
532
646
720
54
48
650
347
723
647
649
648
360
643
651
348
722
642
126
71
352
73
49
320
605
735
546
641
346
253
547
268
269
702
733
656
732
127
109
573
133
485
487
726
270
321
322
272
271
581
582
580
257
225
216
214
249
250
69
68
25
26
23
199
436
681
682
434
431
428
430
429
124
351
456
457
724
561
541
116
1463
0.00
0.00
7.26
0.70
0.00
0.00
17.00
0.00
9.58

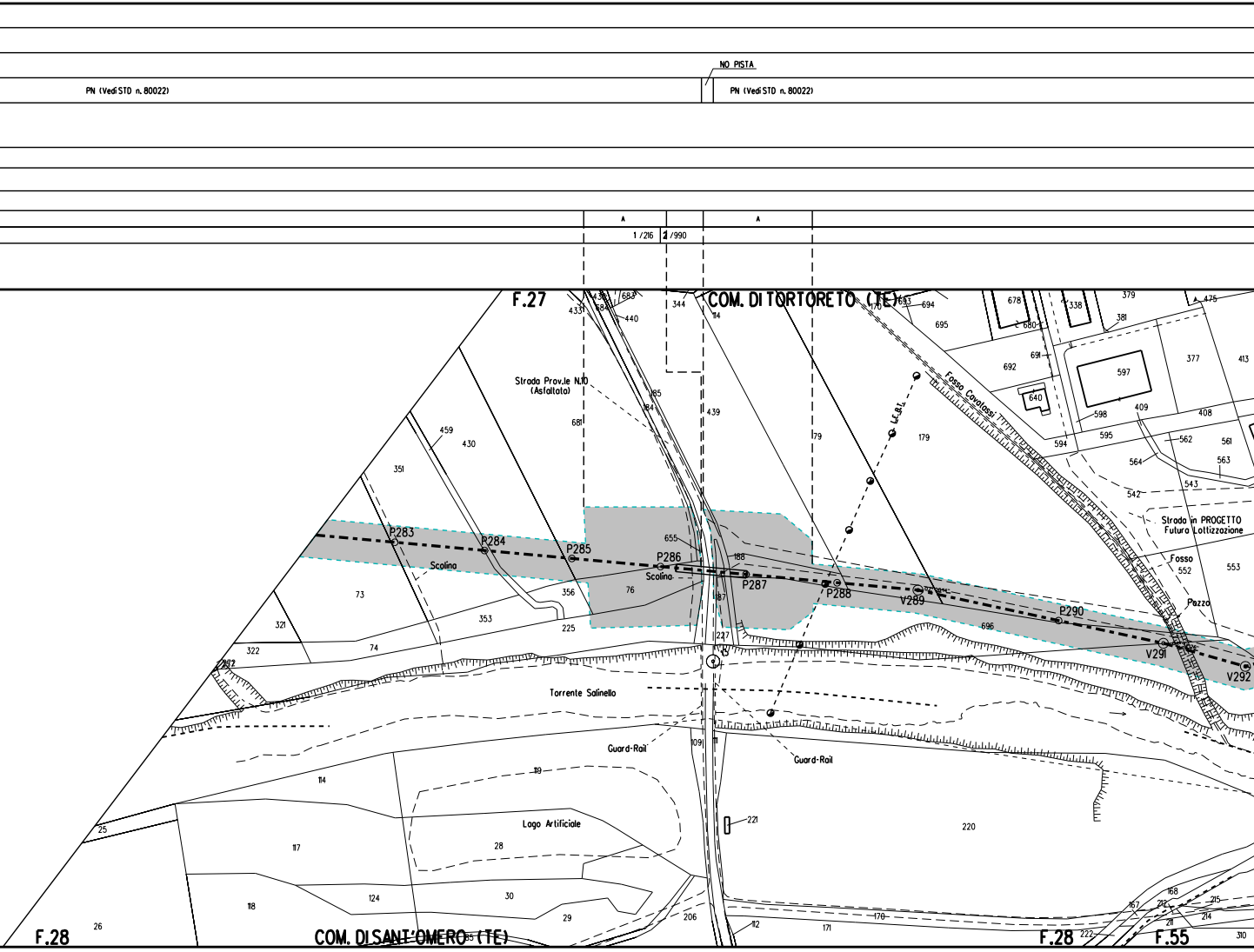
NO PISTA
PN (Vedi STD n. 80022)
PN (Vedi STD n. 80022)
A
A
1 /216
2 /990
F.27
COM. DI TORTORETO (TE)
433
432
683
684
440
344
114
693
170
694
695
678
680
338
379
381
475
691
692
640
597
377
413
598
409
408
594
595
562
561
564
563
543
542
Strada Prov.le N.10
(Asfaltato)
185
184
681
439
79
179
L.F.B.T.
Fosso Cavalassi
Strada in PROGETTO
Futura Lottizzazione
Fosso
552
553
Pozzo
459
430
351
P283
P284
P285
P286
P287
P288
V289
P290
V291
V292
655
188
Scolina
Scolina
76
356
353
73
225
187
227
696
321
322
74
282
13
Torrente Salinello
Guard-Rail
Guard-Rail
109
111
119
114
Logo Artificiale
28
221
220
25
117
118
124
30
29
26
206
112
171
170
167
168
212
215
211
214
222
310
F.28
COM. DI SANT'OMERO (TE)
35
F.28
F.55

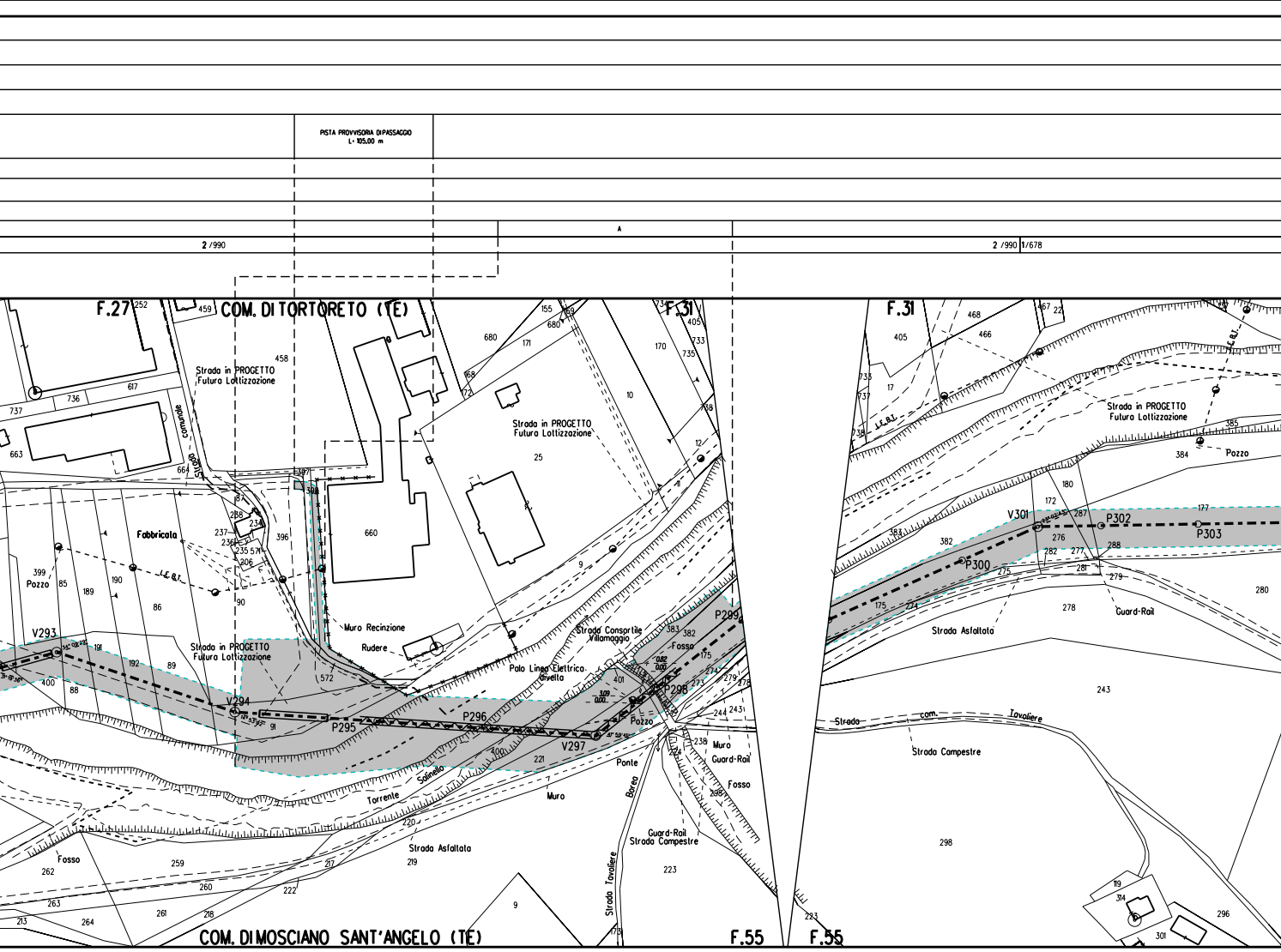
PISTA PROVVISORIA DI PASSAGGIO
L= 105,00 m
2/990
A
2/990 1/678
F.27
COM. DI TORTORETO (TE)
F.31
F.31
Strada in PROGETTO
Futura Lottizzazione
Strada comunale
Fabbricato
Pozzo
I.C.R.I.
V293
V294
P295
P296
V297
P298
P299
V301
P300
P302
P303
Muro Recinzione
Rudere
Strada Consortile
Villamaggio
Fosso
Palo Linea Elettrica
Civitella
Pozzo
Ponte
Muro
Guard-Rail
Fosso
Borea
Torrente
Salinello
Strada Asfaltata
Guard-Rail
Strada Campestre
Strada Tavoliere
Strada com. Tavoliere
Strada Campestre
Strada Asfaltata
Guard-Rail
Pozzo
Fosso
COM. DI MOSCIANO SANT'ANGELO (TE)
F.55
F.55
458
459
252
617
736
737
663
664
660
680
155
171
168
172
10
25
9
12
170
735
733
405
396
397
398
399
85
189
190
86
88
89
90
91
192
191
400
572
237
236
235
234
206
238
221
220
219
217
222
259
260
261
262
263
264
213
218
223
224
225
229
238
243
244
274
275
276
277
278
279
280
281
282
287
288
298
296
301
314
119
177
180
182
175
383
382
384
385
466
468
467
17
732
737
738
401
9

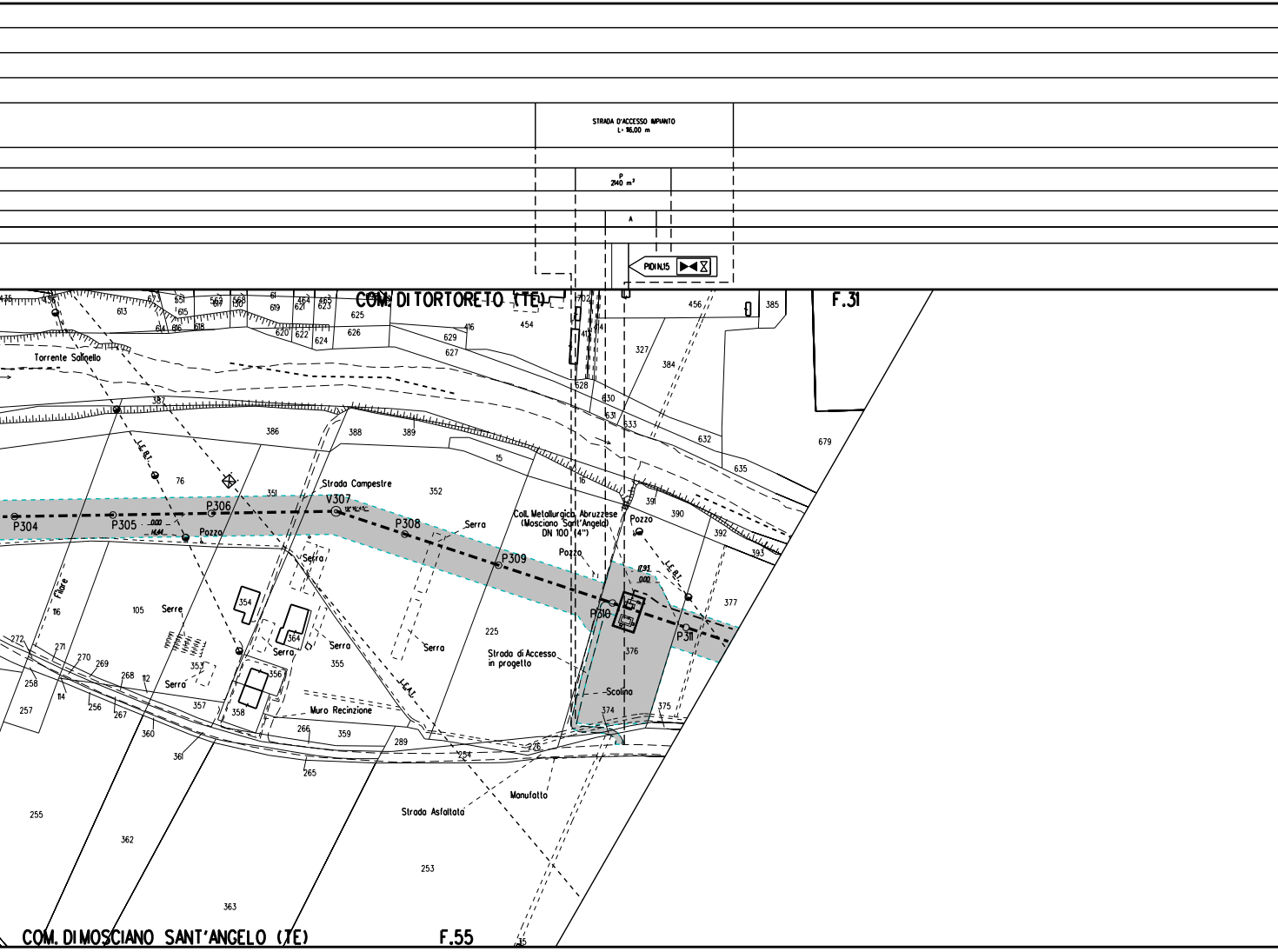
STRADA D'ACCESSO IMPIANTO
L= 16,00 m
P
2140 m²
A
PIDI N.15
COM. DI TORTORETO (TE)
F.31
Torrente Salinello
Strada Campestre
P304
P305
P306
V307
P308
P309
P310
P311
Pozzo
Serra
Fiume
Coll. Metallurgico Abruzzese
(Mosciano Sant'Angelo)
DN 100 (4")
Strada di Accesso
in progetto
Scolina
Muro Recinzione
Manufatto
Strada Asfaltata
L.E.B.T.
17,93
0,00
613
651
563
617
568
130
61
619
464
621
465
623
625
615
614
616
618
620
622
624
626
454
702
416
629
627
413
414
456
385
327
384
628
630
631
633
632
635
679
387
386
388
389
15
16
391
390
392
393
377
76
351
352
225
376
374
375
116
105
354
364
355
353
356
357
358
272
271
270
269
268
112
114
256
267
258
257
360
361
266
359
289
254
226
265
255
362
363
253
COM. DI MOSCIANO SANT'ANGELO (TE)
F.55
35

PN (Vedi STO n. 80022)

NO PISTA

PISTA PROVVISORIA DI PASSAGGIO
L= 32.00 m

A

1/678

2 /1920

MICROTUNNEL D.i. min 2400 mm "MA

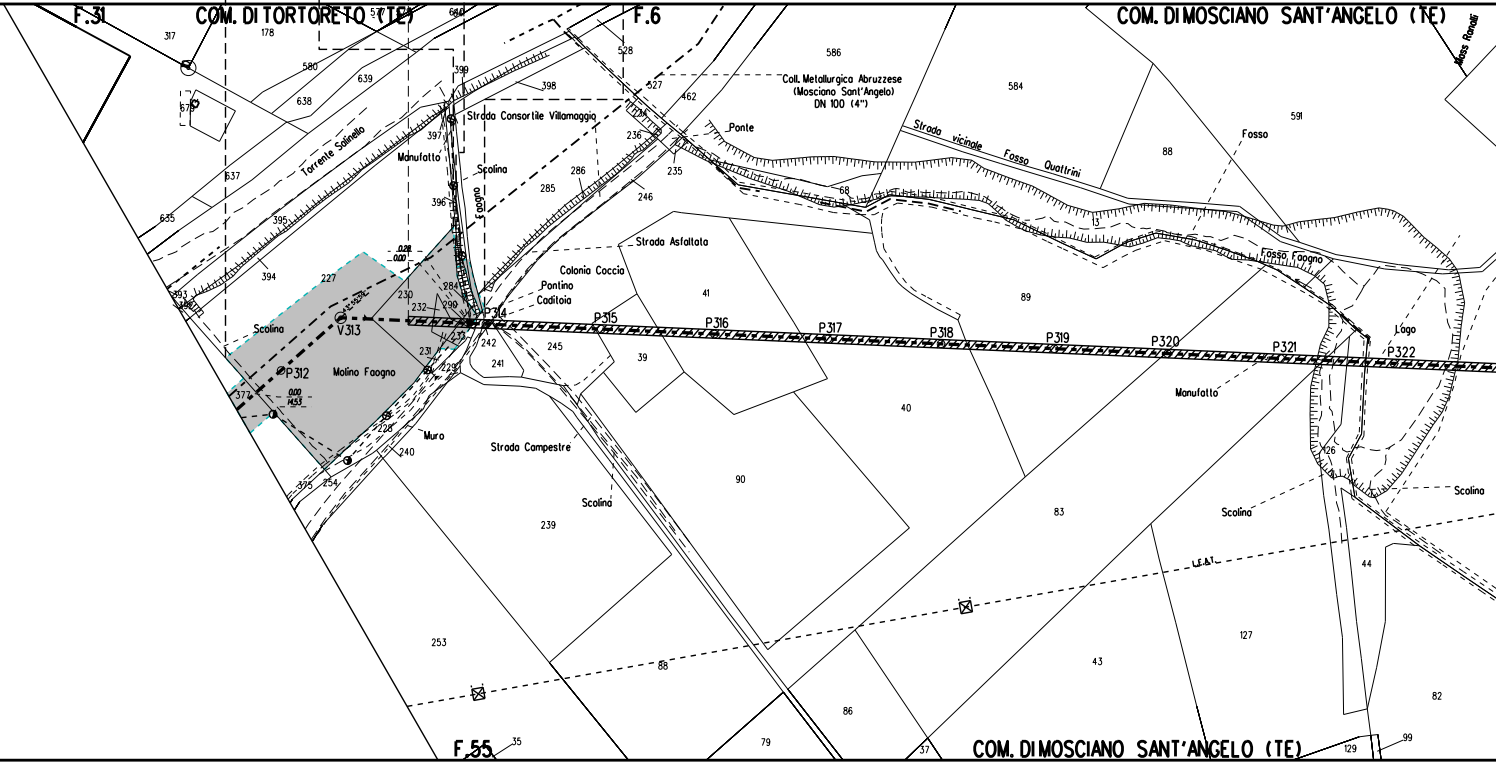
F.31
COM. DI TORTORETO (TE)
F.6
COM. DI MOSCIANO SANT'ANGELO (TE)
Mass Ronali
317
178
577
640
528
586
584
591
580
639
638
679
399
398
527
462
Coll. Metallurgica Abruzzese
(Mosciano Sant'Angelo)
DN 100 (4")
Strada Consortile Villamaggio
397
Manufatto
Torrente Salinello
Ponte
236
235
Strada vicinale Fosso Quattrini
Fosso
88
637
Scolina
286
285
246
68
635
395
396
Faogno
13
Strada Asfaltata
0.28
0.00
Fosso Faogno
394
227
Colonia Coccia
41
89
393
Pontino
Caditoia
230
284
232
290
P314
P315
P316
P317
P318
P319
P320
P321
P322
Lago
Scolina
V313
233
242
245
231
241
39
Manufatto
P312
Molino Faogno
229
377
0.00
14.53
40
228
Muro
126
Strada Campestre
240
Scolina
375
254
90
83
Scolina
Scolina
239
L.E.A.T.
44
127
253
88
43
82
86
F.55
35
79
37
COM. DI MOSCIANO SANT'ANGELO (TE)
129
99

PN (Vedi STD n. 80022)

PISTA PROVVISORIA DI PASSAGGIO
L= 126.00 m

A

2 /1920

AGGI" L=1068.00 m

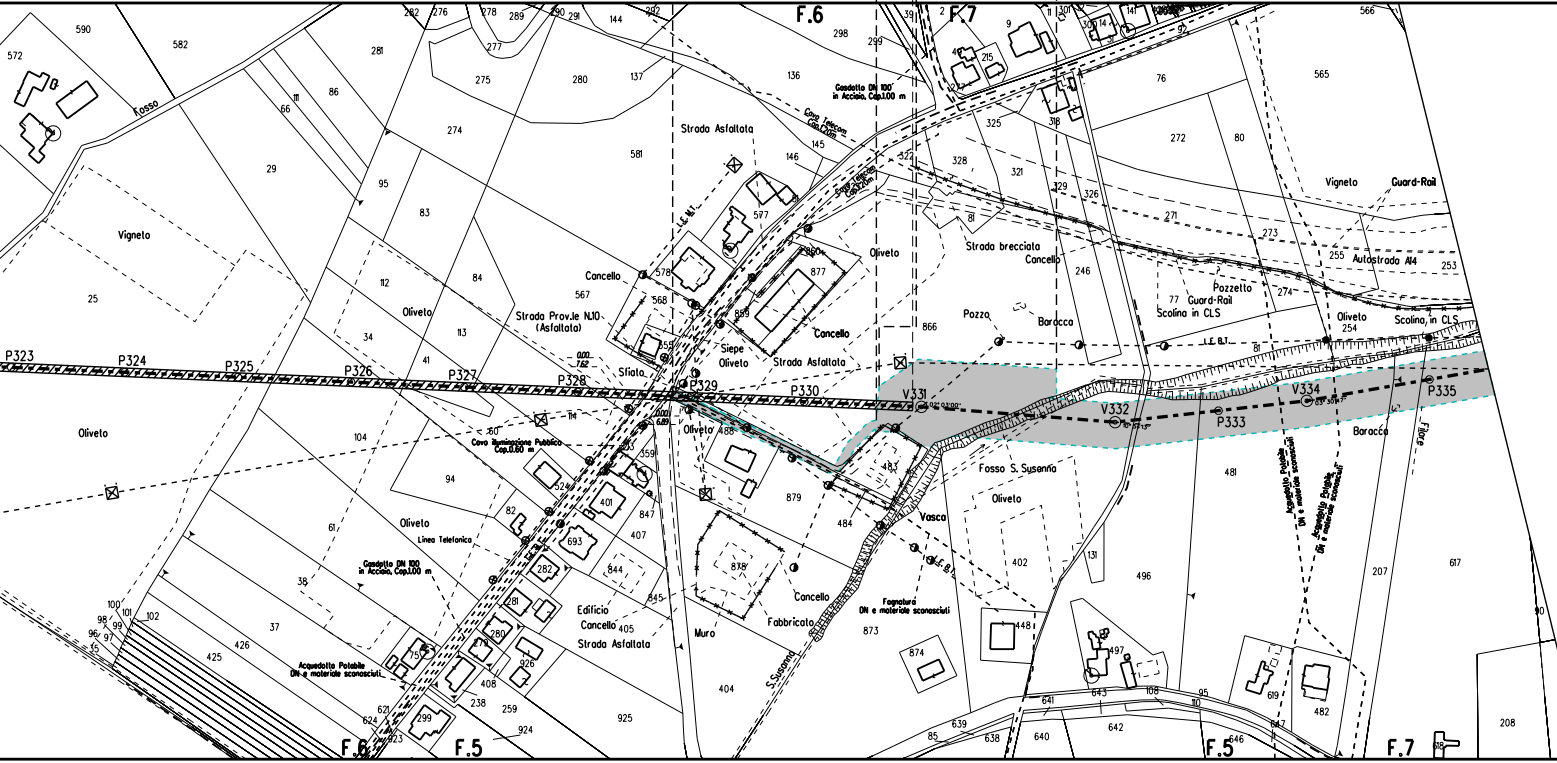
F.6
F.7
F.5
F.6
F.5
F.7
P323
P324
P325
P326
P327
P328
P329
P330
V331
V332
P333
V334
P335
Fosso
Vigneto
Oliveto
Strada Asfaltata
Gasdotto DN 100 in Acciaio, Cop.1.00 m
Cavo Telecom
Cancello
Strada Prov.le N.10 (Asfaltata)
Siepe
Sfiato
Strada brecciata
Pozzo
Barocca
Pozzetto
Guard-Rail
Scolina in CLS
Autostrada A14
Fosso S. Susanna
Vasca
Cavo Illuminazione Pubblica Cop.0.80 m
Linea Telefonica
Edificio
Muro
Fabbricato
Fognatura DN e materiale sconosciuti
Acquedotto Potabile DN e materiale sconosciuti
S.Susanna
L.E.B.T.

NO PISTA

PN (

ADEGUAMENTO STRADA ESISTENTE
L= ALLEGATO 4

A

A

2 /1920 1 /502

MICROTUNNEL D.i. min 1600 mm
"A14 LOC. DURANTE" L=300.00 m

PIDS n.15.1

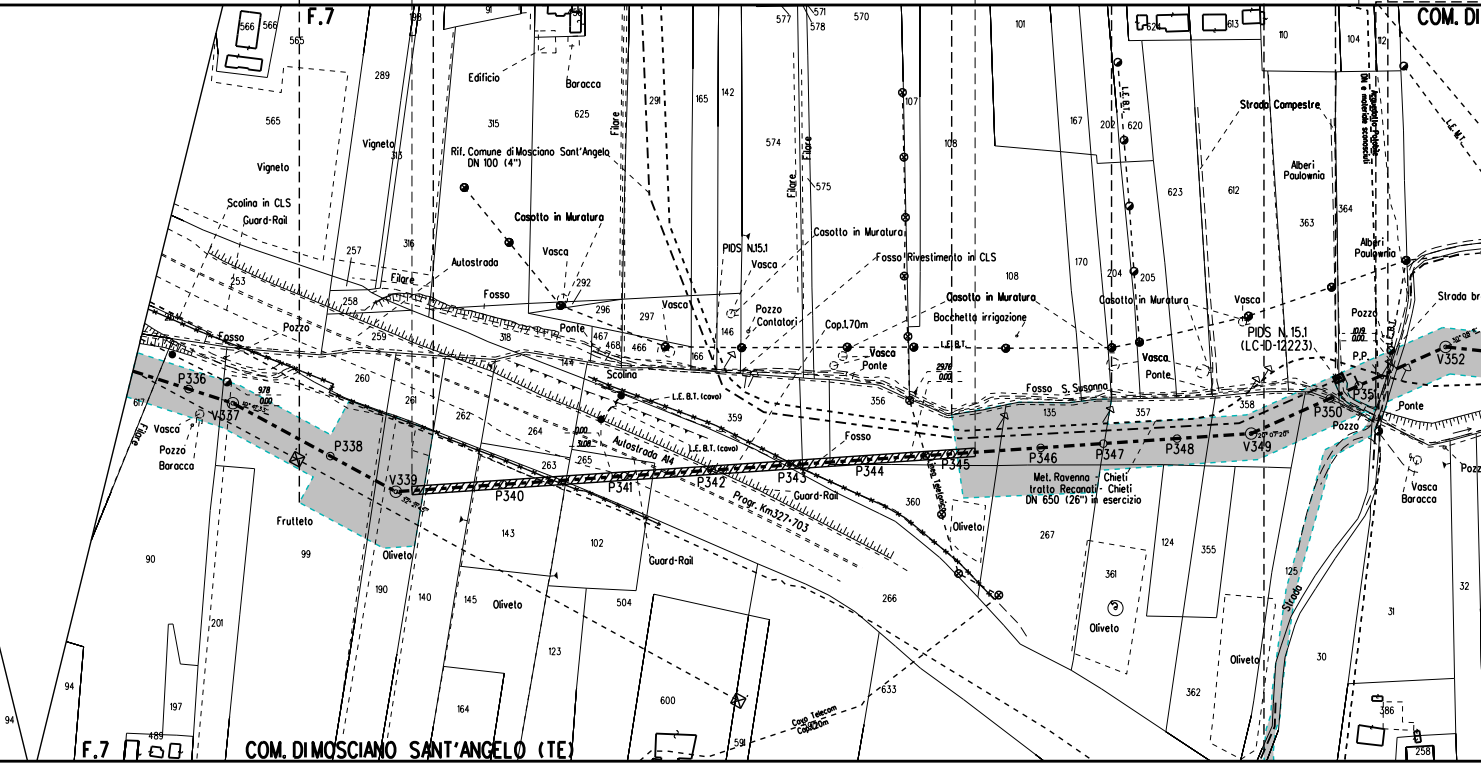
F.7
COM. DI
COM. DI MOSCIANO SANT'ANGELO (TE)
F.7
Edificio
Baracca
Rif. Comune di Mosciano Sant'Angelo DN 100 (4")
Casotto in Muratura
Vasca
Autostrada
Fosso
Vigneto
Scolina in CLS
Guard-Rail
Filare
Pozzo
Ponte
Scolina
PIDS N.15.1
Pozzo Contatori
Cop.1.70m
Casotto in Muratura
Fosso Rivestimento in CLS
Casotto in Muratura
Bocchetta irrigazione
L.E.B.T.
L.E.B.T. (cavo)
Autostrada A14
Progr. Km327+703
Fosso S. Sesonno
Strada Compestre
Alberi Paulownia
PIDS N. 15.1
(LC-ID-12223)
P.P.
Strada br
Met. Ravenna - Chieti
tratto Recanati - Chieti
DN 650 (26") in esercizio
Frutteto
Oliveto
Vasca
Pozzo
Baracca
Cavo Telecom Cop.1.20m
Strada
P336
V337
P338
V339
P340
P341
P342
P343
P344
P345
P346
P347
P348
V349
P350
P351
V352

Vedi STD n. 80022)

STRADA D'ACCESSO IMPIANTO
L= 25.00 m

1/502

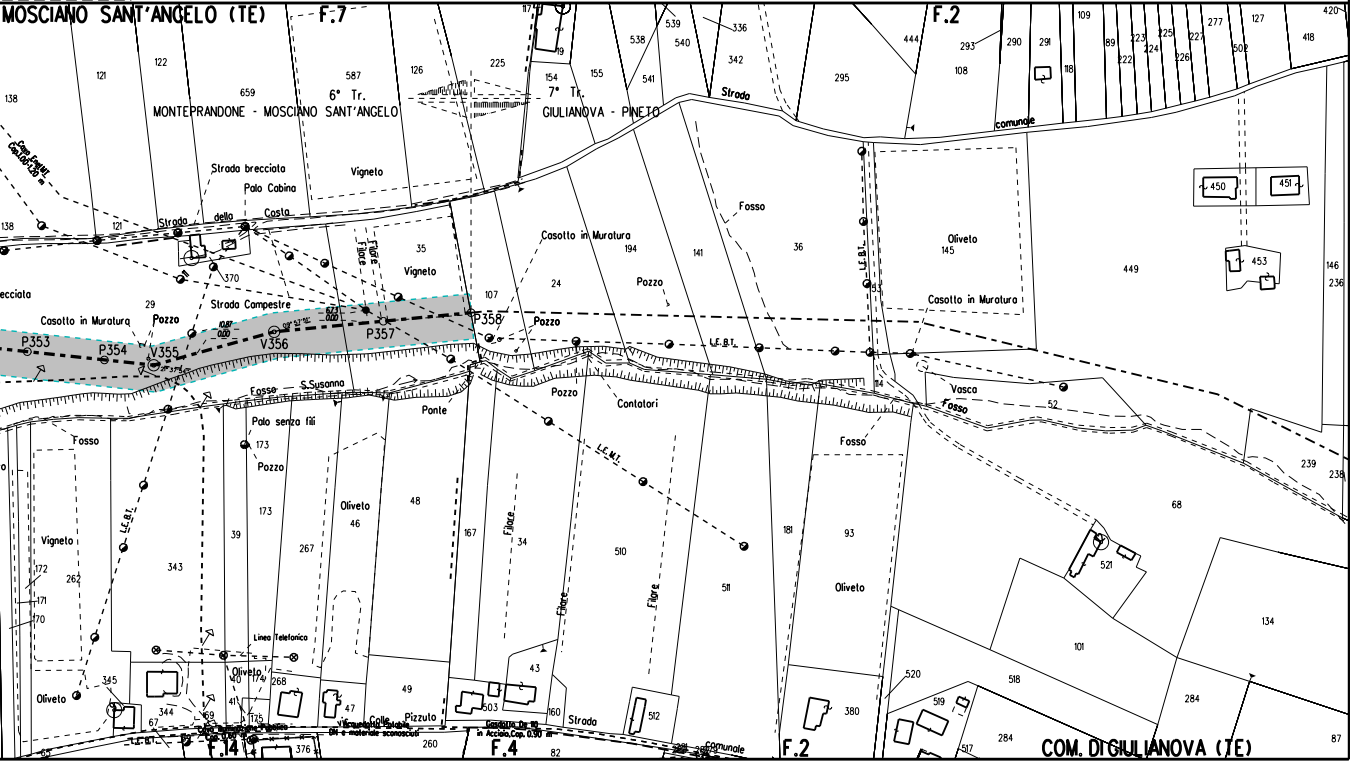

MOSCIANO SANT'ANGELO (TE)
F.7
F.2
6° Tr.
MONTEPRANDONE - MOSCIANO SANT'ANGELO
7° Tr.
GIULIANOVA - PINETO
Strada comunale
Strada brecciata
Palo Cabina
Strada dello Costa
Vigneto
Filare
Casotto in Muratura
Pozzo
Strada Campestre
P353
P354
V355
V356
P357
P358
Fosso
S.Susanno
Ponte
Palo senza fili
Oliveto
Contatori
L.E.B.T.
L.E.M.T.
Vasca
Linea Telefonica
Calle Pizzuto
Strada comunale
F.14
F.4
F.2
COM. DI GIULIANOVA (TE)

ALLEGATO 1

ADEGUAMENTO STRADA ESISTENTE
L= 487,00 m

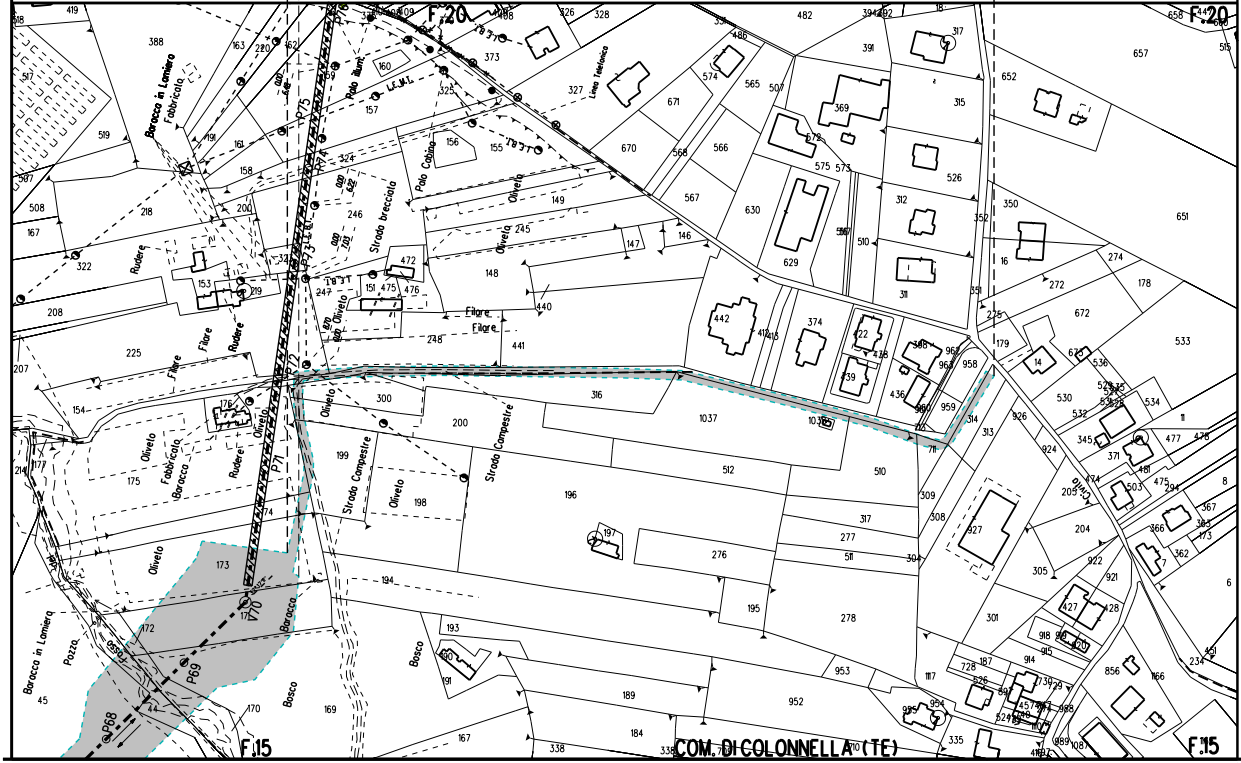
F.20
F.20
F.15
F.15
COM. DI COLONNELLA (TE)
Baracca in Lamiera
Fabbricato
Baracca in Lamiera
Pozzo
Rudere
Rudere
Rudere
Fabbricato
Baracca
Baracca
Olivelo
Olivelo
Olivelo
Olivelo
Olivelo
Olivelo
Filare
Filare
Filare
Filare
Strada brecciata
Strada Campestre
Strada Campestre
Palo Cabina
Palo illum.
Linea telefonica
Bosco
Bosco
P68
P69
P71
P72
P73
P75
P76
V70
388
419
163
220
162
191
161
158
519
587
508
167
218
200
322
208
153
219
225
207
154
176
175
214
177
173
172
45
170
169
167
338
184
189
952
953
193
191
194
195
278
199
198
196
197
276
277
511
304
317
510
512
1037
316
300
200
247
151
475
476
472
248
441
440
148
147
146
245
246
149
155
156
157
160
325
373
327
324
328
326
486
574
671
670
565
566
567
568
630
629
442
413
374
122
339
388
436
960
959
958
314
313
711
309
308
927
301
305
924
926
204
205
482
391
317
369
315
526
312
352
351
311
510
575
573
572
350
16
652
657
651
274
272
178
672
533
530
532
536
534
179
14
673
345
371
477
476
474
475
294
503
366
173
362
367
8
922
921
427
428
918
920
915
914
728
187
626
730
856
1166
988
989
1117
954
955
335
234

ALLEGATO 2

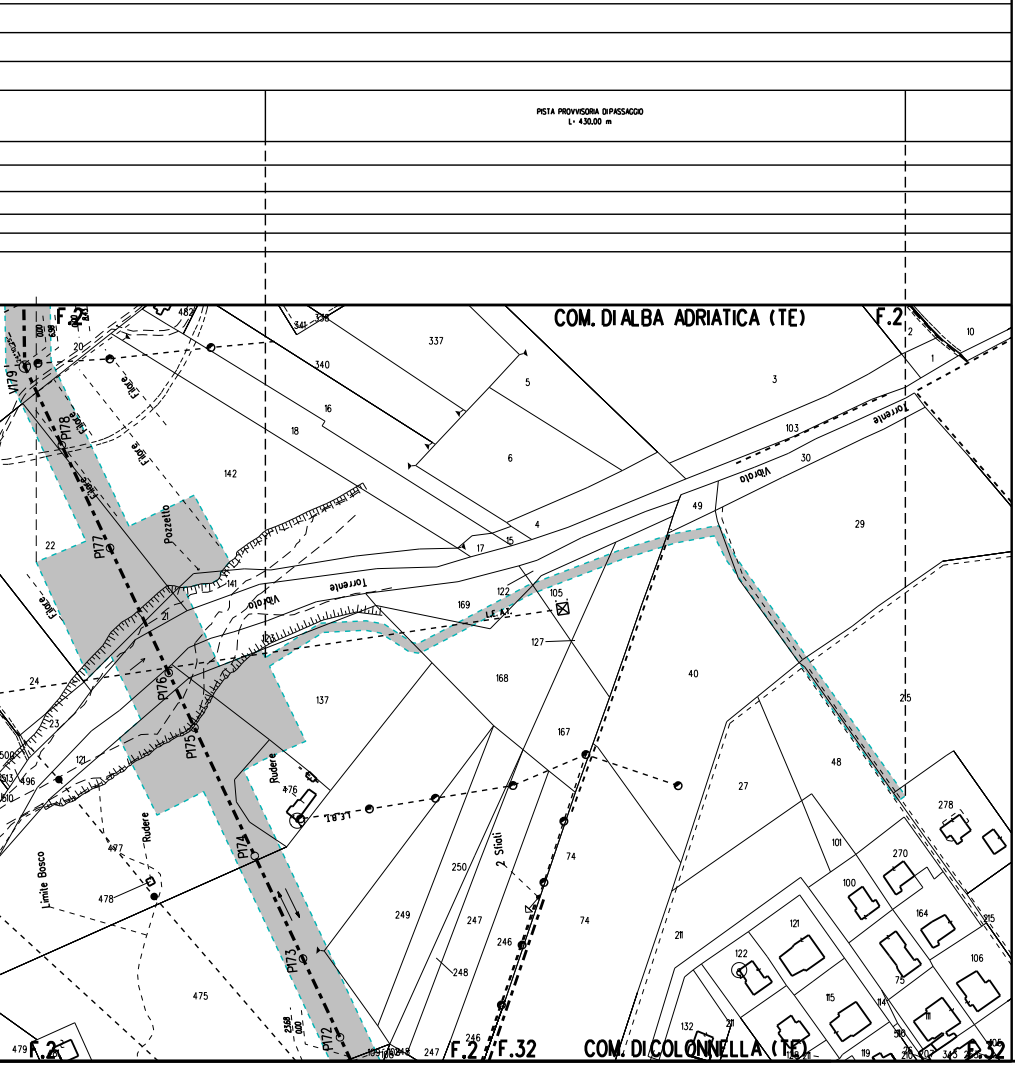
PISTA PROVVISORIA DI PASSAGGIO
L= 430,00 m
COM. DI ALBA ADRIATICA (TE)
F.2
F.2
F.32
COM. DI COLONNELLA (TE)
F.32
Torrente Vibrata
Torrente Vibrata
L.E.A.T.
L.E.B.T.
P179
P178
P177
P176
P175
P174
P173
P172
Pozzetto
Fiume
Rudere
Rudere
Limite Bosco
2 Silali

ALLEGATO 3

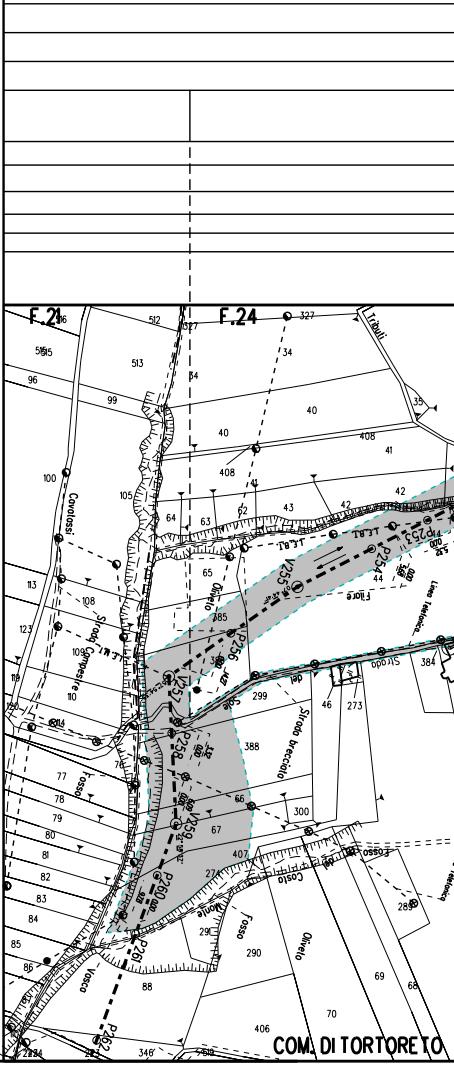
F.21
F.24
COM. DI TORTORETO
Strada Campestre
Fosso
Fosso
Strada breccolo
Fiume
Linea telefonica
L.E.B.T.
P253
P254
P255
P256
P257
P258
P259
P260
P261
P262
Vasca
Olivelo

ADEGUAMENTO STRADA ESISTENTE
L= 420.00 m

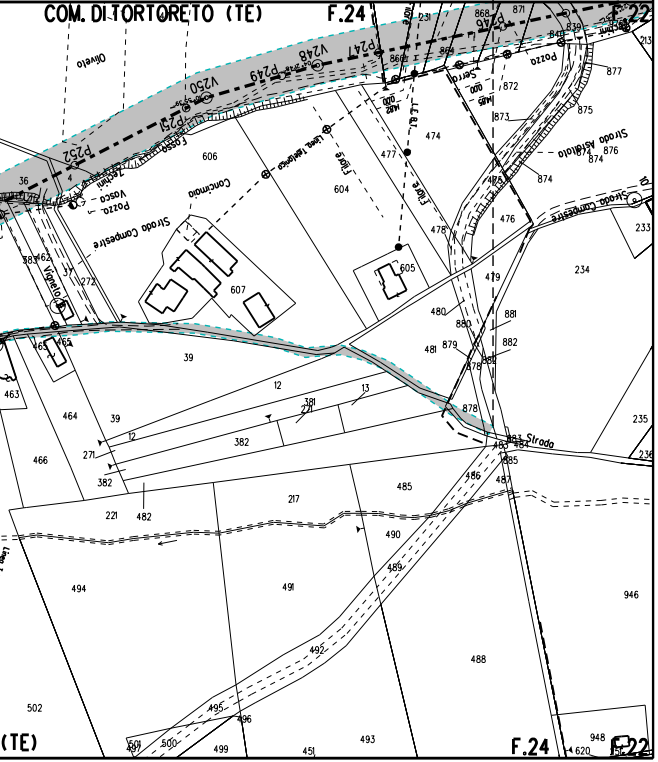
COM. DI TORTORETO (TE)
F.24
F.22
(TE)
V248
P247
P248
V250
P251
P252
Olivelo
Fosso
Vasca
Pozzo
Strada Campestre
Concimaia
Linea Telefonica
Fiume
Strada Asfaltata
Strada Campestre
Pozzo
Serra
Strada
606
604
607
474
477
605
476
478
479
480
234
233
39
12
13
382
381
271
463
464
466
465
485
486
487
217
221
482
490
489
491
492
494
488
946
495
496
493
499
500
501
502
451
948
620
872
873
874
875
876
877
878
879
880
881
882
883
884
885
868
871
839
213
235
236
231
36
272

ALLEGATO 4

ADEGUAMENTO STRADA ESISTENTE
L= 228.00 m

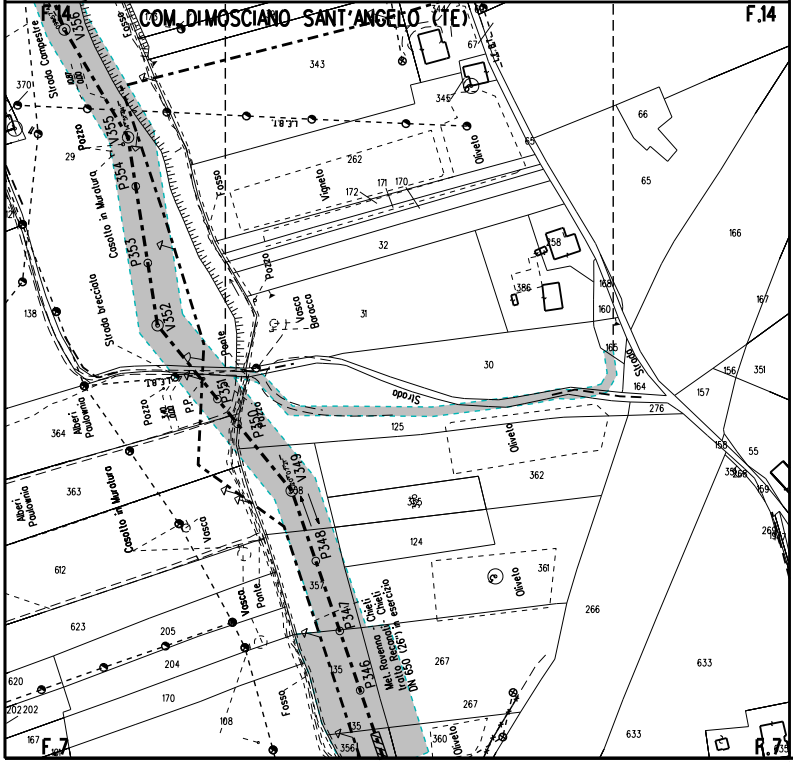
COM. DI MOSCIANO SANT'ANGELO (TE)
F.14
F.7
V356
V355
P354
P353
V352
P351
V350
V349
P348
P347
P346
Strada Campestre
Fosso
Strada brecciata
Casotto in Muratura
Pozzo
Alberi Paulownia
Vasca
Ponte
Fosso
Vigneto
Baracca
Olivelo
Strada
Met. Ravenna - Chieti
tratto Recanati - Chieti
DN 650 (26") in esercizio
343
344
345
346
67
66
65
262
172
171
170
32
31
30
158
386
168
160
165
164
166
167
156
157
351
55
276
125
362
124
361
266
267
633
370
29
138
364
363
612
623
205
204
620
202
170
108
167
360
356
269
159

LEGENDA

▨ AREA DI OCCUPAZIONE LAVORI

⇄ AREA DI MONTAGGIO E TRANSITO

SIMBOLI

▬ ▬ ▬	condotta in progetto
◎ V1	vertice
⊕	caposaldo
- - - -	gasdotti SNAM in esercizio

ABBREVIAZIONI

PN	area di passaggio con pista normale
PNI	area di passaggio con pista normale invertita
PR	area di passaggio con pista ristretta
PRI	area di passaggio con pista ristretta invertita
PCT	area per posa cavo telecomando

NOTE:

Prima di procedere con l'esecuzione degli scavi del metanodotto e' necessario accertare l'esatta ubicazione plano - altimetrica di tutti i servizi interrati interferenti.
L'indagine andra' svolta mediante l'esecuzione di saggi a mano ed alla presenza di rappresentanti dell'ente proprietario.

In corrispondenza di parallelismi e/o interferenze dell'area di passaggio con linee elettriche aeree, l'appaltatore dovra' procedere all'esatta determinazione dell'altezza dei conduttori e del loro voltaggio in modo da poter adottare i necessari provvedimenti di sicurezza propedeutici alla esecuzione dei lavori di costruzione.

TABELLA DELLE ANNOTAZIONI

1 Tubo di acciaio GRADO EN L415 NB/MB DN 650 (26")
Sp. 11.1mm costruito secondo tab. GASD A.01.01.20
rivestimento in POLIETILENE sp. 2.5 mm

2 Tubo di acciaio GRADO EN L415 NB/MB DN 650 (26")
Sp. Maggiorato 15.9 mm costruito secondo tab. GASD A.01.01.20
rivestimento in POLIETILENE sp. 2.5 mm

3 Tubo di acciaio GRADO EN L415 NB/MB DN 650 (26")
Sp. Rinforzato 15.9mm costruito secondo tab. GASD A.01.01.20
rivestimento in POLIETILENE sp. 2.5 mm

Il presente disegno e' di proprieta' aziendale - La societa' tutelera' i propri diritti a termine di legge.

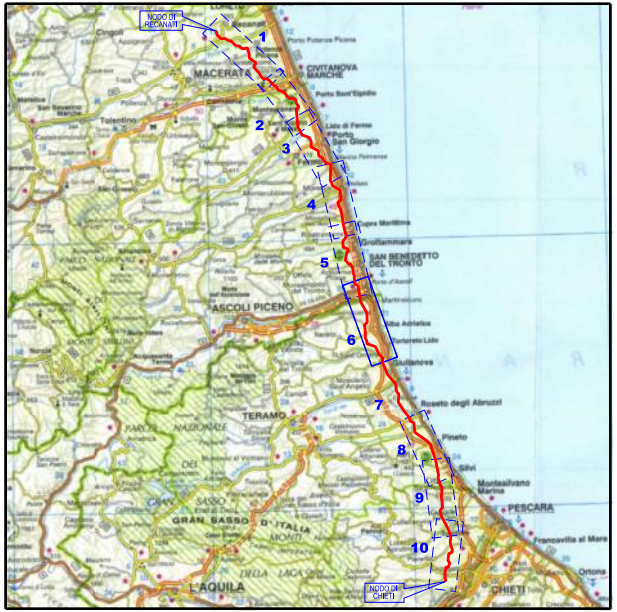
NODO DI RECANATI
1
2
3
4
5
6
7
8
9
10
NODO DI CHIETI
MACERATA
CIVITANOVA MARCHE
Porto San Giorgio
Cupra Marittima
Grottammare
SAN BENEDETTO DEL TRONTO
ASCOLI PICENO
Giulianova
Roseto degli Abruzzi
TERAMO
Pineto
Silvi
Montesilvano Marina
PESCARA
Francavilla al Mare
Ortona
CHIETI
GRAN SASSO D'ITALIA
L'AQUILA
Tolentino
Cingoli

COROGRAFIA

Rev.	DATA	DESCRIZIONE	ELABORATO	VERIFICATO	APPROVATO
2	Set. 2020	EMISSIONE PER APPALTO	Tonucci	Villi	Sciosci
1	Apr. 2020	AGGIORNAMENTO GENERALE	Tonucci	Villi	Sciosci
0	Nov. 2019	EMISSIONE PER VALIDAZIONE PROGETTO	Magnoni	Villi	Sciosci

PROPRIETARIO snam

PROGETTISTA SAIPEM

WBS CLIENTE
NR/16139/R-L01
Cod. Tec. 20197

COMMESSA SAIPEM
023087-130

UNITA'
500

RIFACIMENTO METANODOTTO RAVENNA - CHIETI
TRATTO SAN BENEDETTO DEL TRONTO - CHIETI
6° Tr.: MONTEPRANDONE-MOSCIANO SANT'ANGELO
DN 650 (26"), DP 75 bar

DISEGNO
LB-66E-81804

REVISIONE 2

PLANIMETRIA CON OCCUPAZIONE LAVORI

FG. 1 DI 1

SCALA 1:2000

Il presente disegno e' di proprieta' aziendale - La societa' tutelera' i propri diritti a termine di legge.