RIPRISTINI	OPERE COMPLEMENTARI IN PROGETTO	
DISMISSIONI	DISMISSIONE NON DISTRUTTIVA (inertizzazione con miscela cementizia)	
	RIMOZIONE INTEGRALE	
	AREA DI PASSAGGIO	
SITUAZIONE AS-BUILT	DRENAGGI FUORI E SOTTO CONDOTTA	
	PROFONDITA' DI INTERRAMENTO	
	PROTEZIONI MECCANICHE (CUNICOLI, GUNITE, ECC...)	
	TUBO DI PROTEZIONE E LUNGHEZZE	
	TIPO TUBAZIONE E LUNGHEZZE	
	PUNTO DI INTERCETTAZIONE DI LINEA	
	DISEGNI DI RIFERIMENTO AS-BUILT	
	CONFINI AMMINISTRATIVI	

DATI CARATTERISTICI

DATI DI COSTRUZIONE

PRESSIONE MASSIMA DI ESERCIZIO (MOP) **70.0** bar

DIAMETRO PREVALENTE = **650.0 (DN)**

DATI GENERALI

DN **650** SP **11.13** [UNI-EN] 21606.01 m

LUNGHEZZA TOTALE IMPIANTO 21606.01 m.

FASE EMISSIONE Appalto

CONFINI AMMINISTRATIVI

PLANIMETRIA 1:2000

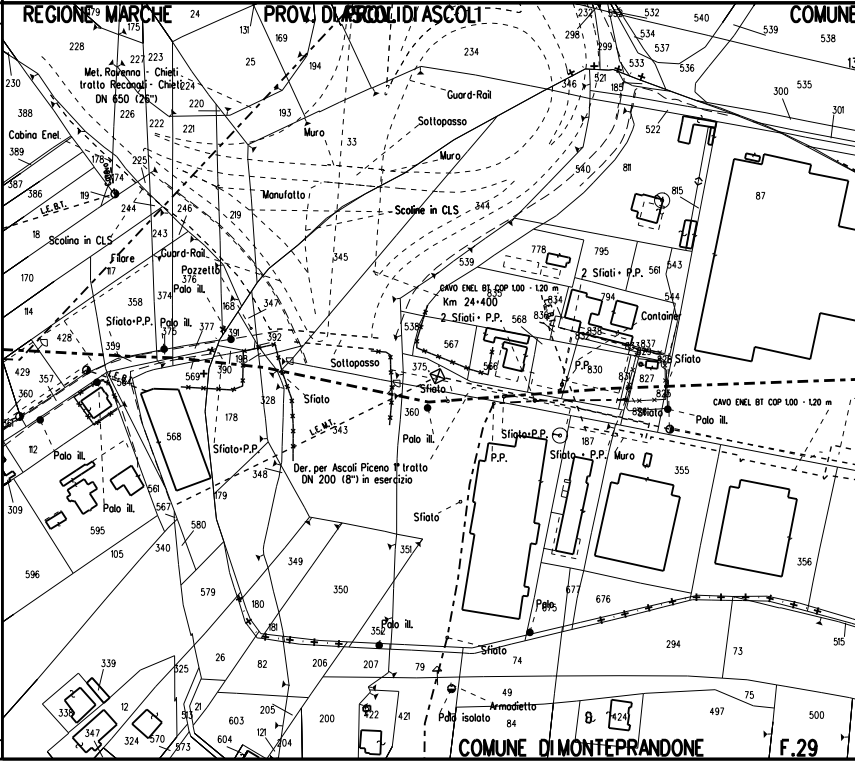

REGIONE MARCHE
PROV. DI ASCOLI
DI ASCOLI
COMUNE
Met. Ravenna - Chieti
tratto Recanati - Chieti
DN 650 (26")
Cabina Enel
L.E.B.T.
Scolina in CLS
Filare
Guard-Rail
Pozzetto
Palo ill.
Sfiato+P.P.
Muro
Manufatto
Scoline in CLS
Sottopasso
CAVO ENEL BT COP 1.00 - 1.20 m
Km 24+400
2 Sfiati + P.P.
Container
Sfiato
P.P.
L.E.M.T.
Der. per Ascoli Piceno 1° tratto
DN 200 (8") in esercizio
Sfiato + P.P.
Palo isolato
Armadietto
COMUNE DI MONTEPRANDONE
F.29
228
230
388
389
387
386
119
174
178
18
170
114
117
244
246
243
225
226
227
223
224
222
221
220
175
179
24
131
169
25
194
193
219
33
345
344
347
168
374
358
376
375
377
391
392
390
198
569
428
399
429
357
360
112
309
595
596
105
340
561
567
568
580
178
179
328
348
343
349
350
351
352
579
180
181
26
82
206
207
79
339
338
347
324
12
570
573
513
21
603
604
205
121
204
200
422
421
234
232
298
299
346
521
185
533
534
537
536
532
540
539
538
535
300
301
522
811
815
87
778
795
561
543
544
794
834
835
836
838
832
837
833
829
828
830
831
827
825
826
567
566
568
538
539
540
375
360
187
355
356
677
676
675
294
73
515
74
49
84
75
497
500
424
8

PN (VEDI DIS. LC-D-80024)

PN (VEDI DIS. LC-D-80024)

PN (VEDI DIS. LC-D-80024)

NO PISTA

Cunicolo L=75.00m

Cunicolo L=94.00m

DN 750(30") L=13.50m

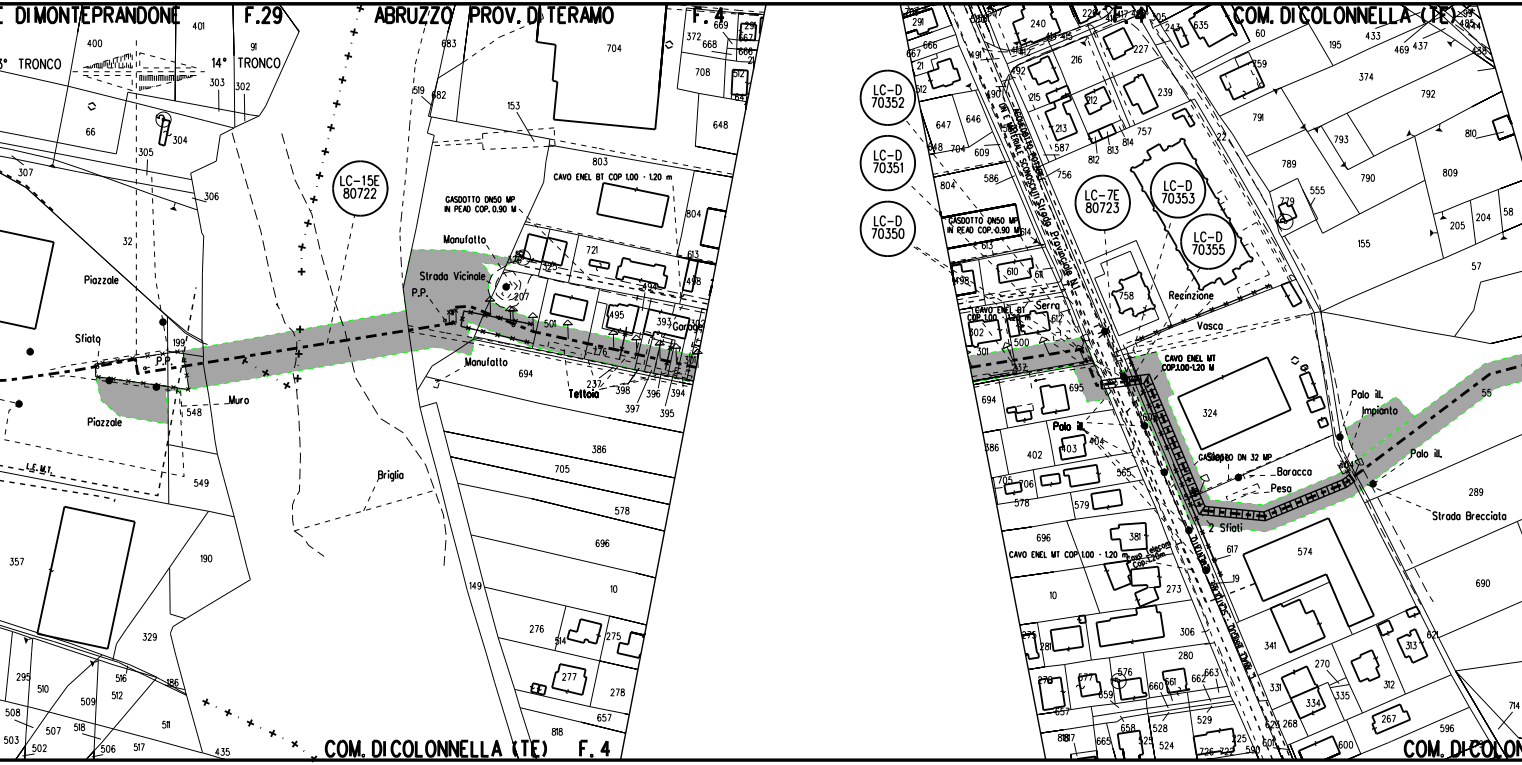

DIMONTEPRANDONE
F.29
ABRUZZO PROV. DI TERAMO
F. 4
COM. DI COLONNELLA (TE)
F. 4
COM. DI COLONNELLA (TE)
COM. DI COLON
TRONCO
14° TRONCO
LC-15E 80722
LC-D 70352
LC-D 70351
LC-D 70350
LC-7E 80723
LC-D 70353
LC-D 70355
Piazzale
Sfiato
P.P.
Muro
Piazzale
L.E.M.T.
Briglia
GASDOTTO DN50 MP IN PEAD COP. 0.90 M
CAVO ENEL BT COP 1.00 - 1.20 m
Manufatto
Strada Vicinale
P.P.
Manufatto
Teltoia
Garage
Recinzione
Vasca
Serra
CAVO ENEL BT COP 1.00 - 1.20 M
CAVO ENEL MT COP.1.00-1.20 M
Palo ill.
Palo ill.
Impianto
Palo ill.
Siepe
GASDOTTO DN 32 MP
Baracca
Pesa
2 Sfiati
Strada Brecciata
CAVO ENEL MT COP 1.00 - 1.20 m
cavo telecom Cop. 1.20m
Strada Provinciale N.1
400
401
91
303
302
66
304
305
307
306
32
199
548
549
357
190
329
295
510
509
516
512
186
511
503
507
518
506
517
502
435
683
704
372
669
668
708
648
619
682
153
803
804
721
613
498
525
207
501
495
393
494
176
237
398
397
396
394
395
694
386
705
578
696
10
149
276
275
277
278
657
818
291
240
227
216
239
666
667
21
512
647
646
609
704
586
804
613
614
610
611
502
500
301
213
215
212
587
812
813
814
757
756
758
324
695
694
403
404
402
565
706
579
381
273
306
280
341
270
312
313
331
334
335
267
596
714
617
19
574
289
690
55
60
195
433
469
437
374
792
759
791
793
789
790
809
810
779
555
205
204
58
155
57
576
577
659
660
661
662
663
528
529
524
658
665
268
600

PN (VEDI D

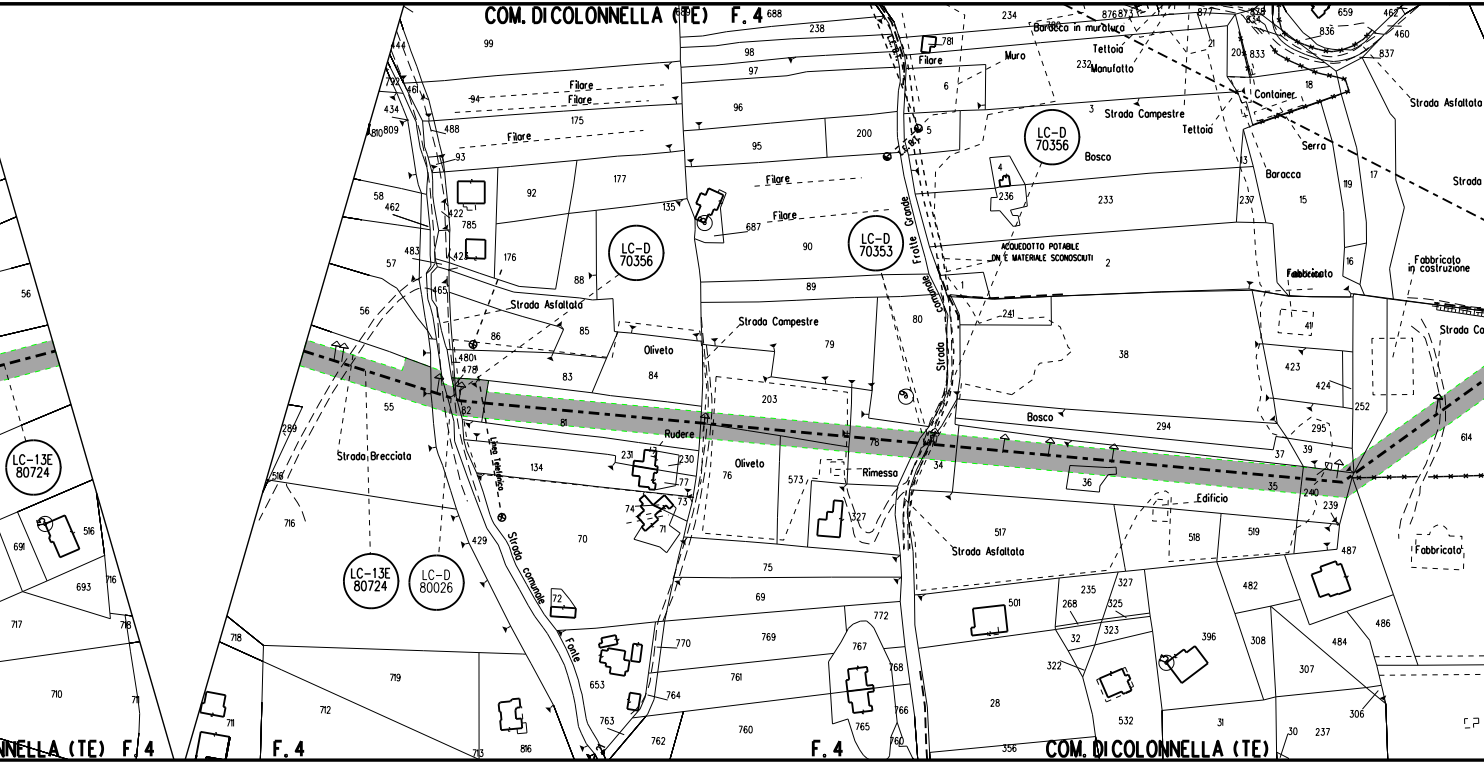
COM. DI COLONNELLA (TE) F. 4
NELLA (TE) F. 4
F. 4
F. 4
COM. DI COLONNELLA (TE)
LC-D 70356
LC-D 70356
LC-D 70353
LC-13E 80724
LC-13E 80724
LC-D 80026
Filare
Strada Asfaltata
Strada Campestre
Strada Brecciata
Oliveto
Rudere
Rimessa
Bosco
Fosso Grande
Strada comunale
Strada comunale Fonte
Linea Telefonica
ACQUEDOTTO POTABILE DN E MATERIALE SCONOSCIUTI
Baracca in muratura
Tettoia
Manufatto
Muro
Container
Serra
Baracca
Fabbricato
Fabbricato in costruzione
Edificio

DIS. LC-D-80024)

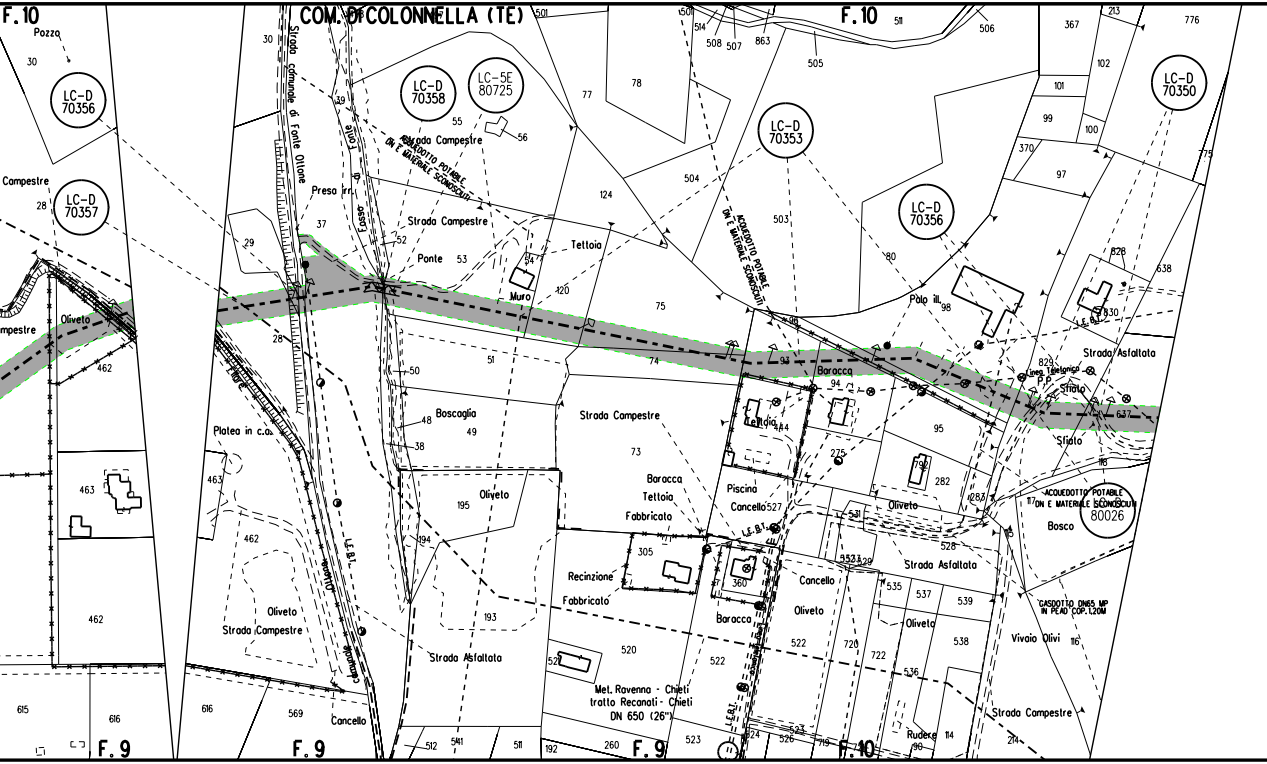
F.10
COM. DI COLONNELLA (TE)
F.10
Pozzo
LC-D 70356
LC-D 70357
LC-D 70358
LC-5E 80725
LC-D 70353
LC-D 70356
LC-D 70350
Strada comunale di Fonte Ottone
Fosso
Preso irr.
Strada Campestre
Ponte
Tettoia
Muro
ACQUEDOTTO POTABILE DN E MATERIALE SCONOSCIUTI
Campestre
Oliveto
Platea in c.a.
Boscaglia
Strada Campestre
Baracca
Tettoia
Fabbricato
Recinzione
Fabbricato
Piscina
Cancello
Palo ill.
Baracca
Linea Telefonica
P.P.
Sfiato
Sfiato
Strada Asfaltata
Oliveto
Strada Asfaltata
ACQUEDOTTO POTABILE DN E MATERIALE SCONOSCIUTI
80026
Bosco
CASIDOTTO DN65 MP IN PEAD COP. 1,20M
Vivaio Olivi
Oliveto
Strada Campestre
Strada Asfaltata
Cancello
Oliveto
Baracca
Oliveto
Met. Ravenna - Chieti tratto Recanati - Chieti DN 650 (26")
Strada Campestre
Rudere
L.E.B.T.
Cancello
F.9
F.9
F.9
F.10

PN (VEDI DIS. LC-D-80024)

PN (VEDI DIS. LC-D-80024)

NO PISTA

DN 750(30")
L=16.70m

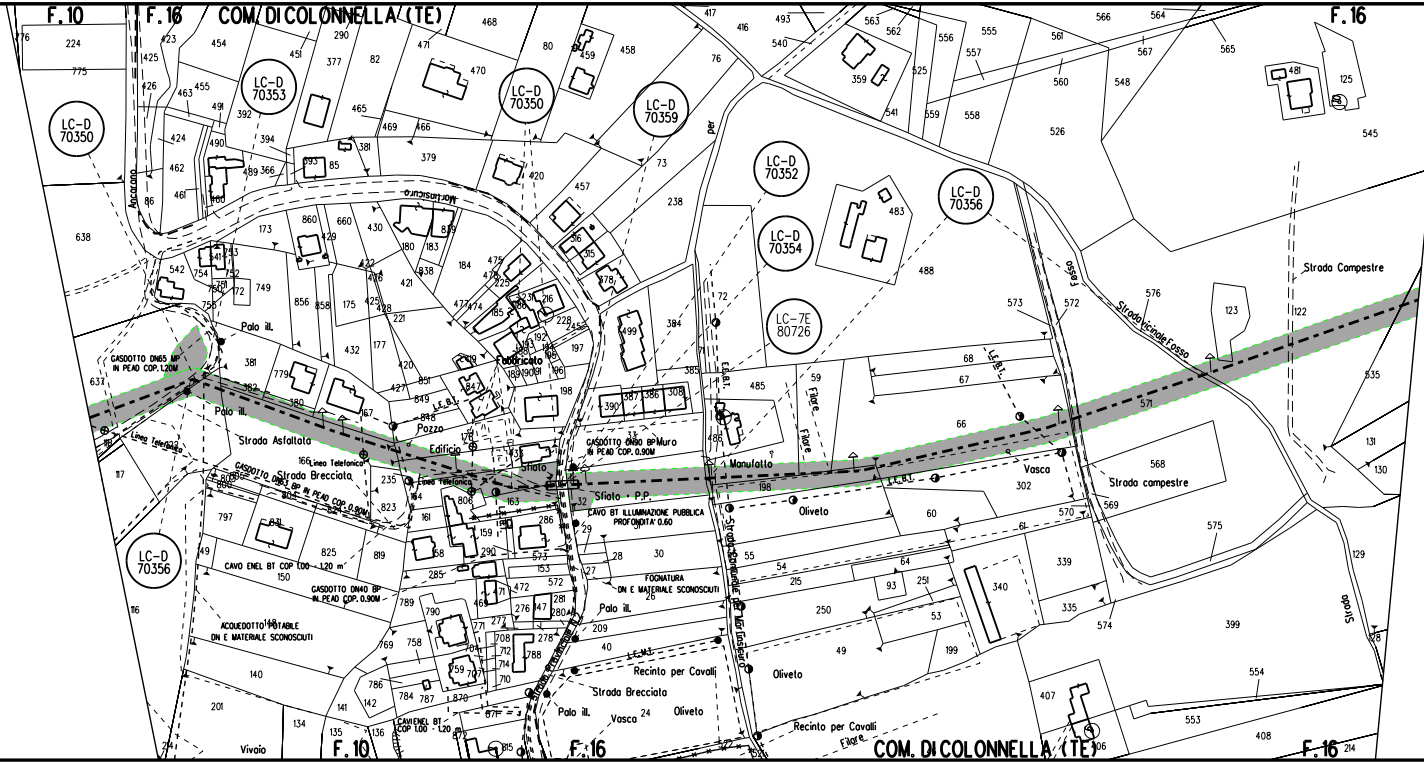
F.10
F.16
COM. DI COLONNELLA (TE)
LC-D 70350
LC-D 70353
LC-D 70359
LC-D 70352
LC-D 70354
LC-7E 80726
LC-D 70356
GASDOTTO DN65 MP IN PEAD COP. 1.20M
Palo ill.
Strada Asfaltata
Strada Brecciata
Linea Telefonica
GASDOTTO DN40 BP IN PEAD COP. 0.90M
Pozzo
Edificio
Fabbricato
Sfiato
Sfiato P.P.
GASDOTTO DN80 BP IN PEAD COP. 0.90M
Muro
CAVO BT ILLUMINAZIONE PUBBLICA PROFONDITA' 0.60
CAVO ENEL BT COP 1.00 - 1.20 m
FOGNATURA DN E MATERIALE SCONOSCIUTI
ACQUEDOTTO POTABILE DN E MATERIALE SCONOSCIUTI
CAVI ENEL BT COP 1.00 - 1.20
Manufatto
Oliveto
Vasca
Strada campestre
Strada Campestre
Strada Vicinale Fosso
Fosso
Fiume
Recinto per Cavalli
Strada Brecciata
Vivaio
Strada Comunale per Mar Ancarano
Strada Comunale per Ancarano
E.B.T.
L.E.B.T.
L.E.M.T.
F.16
F.10

PN (VEDI DIS. LC-D-80024)

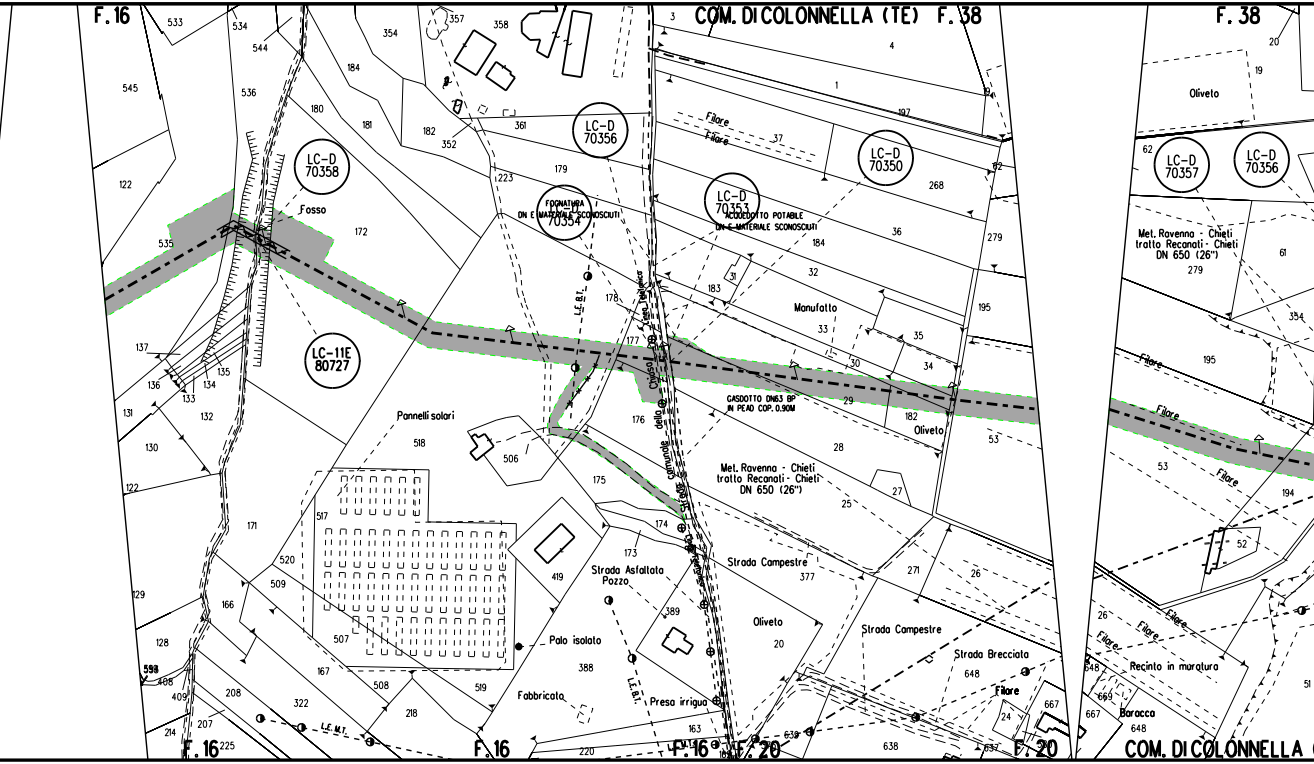
F.16
COM. DI COLONNELLA (TE) F. 38
F. 38
LC-D 70358
LC-D 70356
LC-D 70354
LC-D 70353
LC-D 70350
LC-D 70357
LC-D 70356
LC-11E 80727
Fosso
FOGNATURA DN E MATERIALE SCONOSCIUTI
ACQUEDOTTO POTABILE DN E MATERIALE SCONOSCIUTI
Filare
Manufatto
Oliveto
GASDOTTO DN63 BP IN PEAD COP. 0.90M
Met. Ravenna - Chieti tratto Recanati - Chieti DN 650 (26")
Pannelli solari
Strada Asfaltata
Pozzo
Palo isolato
Fabbricato
Presa irrigua
Strada Campestre
Strada Brecciata
Recinto in muratura
Baracca
L.E.B.T.
L.E.M.T.
Strada comunale della Chiusa
F.16
F.16
F.20
F.20
COM. DI COLONNELLA

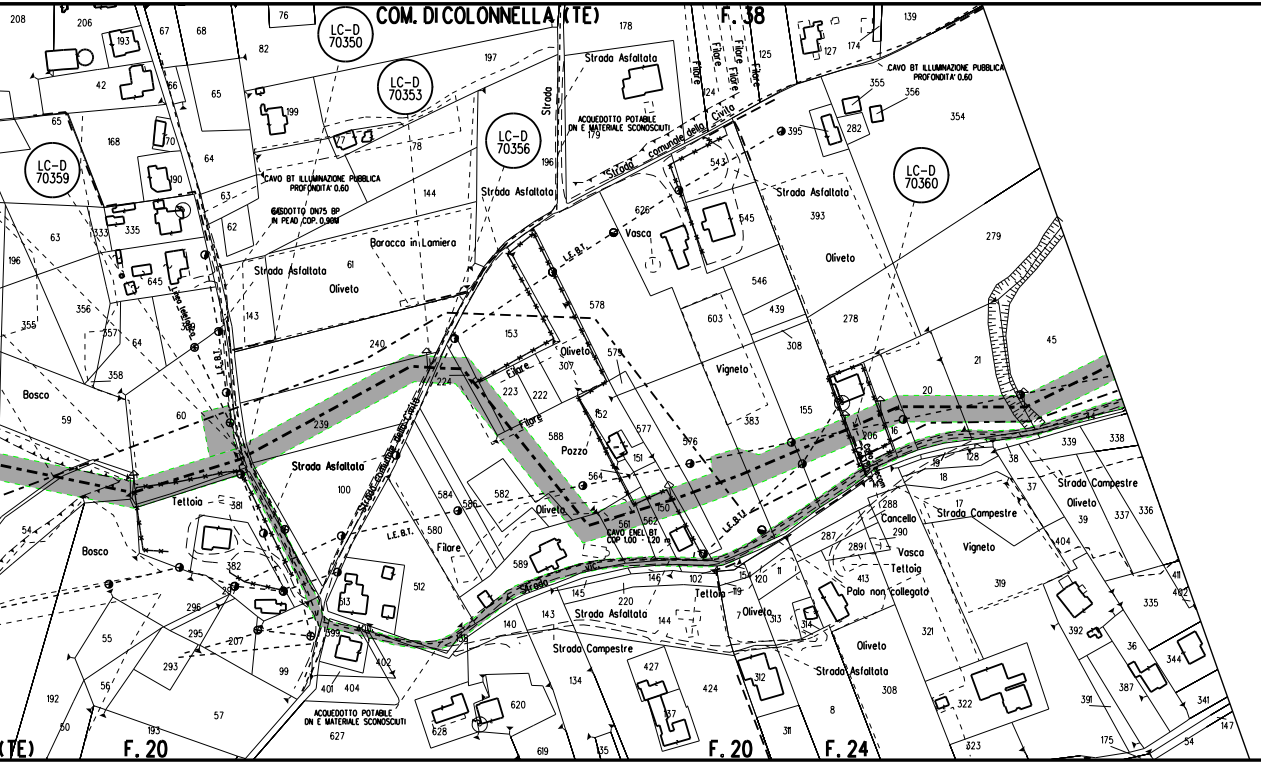
COM. DI COLONNELLA (TE)
F. 38
LC-D 70350
LC-D 70353
LC-D 70356
LC-D 70359
LC-D 70360
CAVO BT ILLUMINAZIONE PUBBLICA PROFONDITA' 0.60
ACQUEDOTTO POTABILE DN E MATERIALE SCONOSCIUTI
GASDOTTO DN75 BP IN PEAD COP. 0.90M
Strada comunale della Civita
Strada Asfaltata
Strada
Baracca in Lamiera
Oliveto
Vasca
Vigneto
Filare
Pozzo
L.E.B.T.
Tettoia
Bosco
CAVO ENEL BT COP. 1.00 - 1.20 m
Cancello
Strada Campestre
Palo non collegato
(TE)
F. 20
F. 20
F. 24

PN (VEDI DIS. LC-D-80024)	PI (VEDI DIS. LC-D-80024)	PN (VEDI DIS. LC-D-80024)

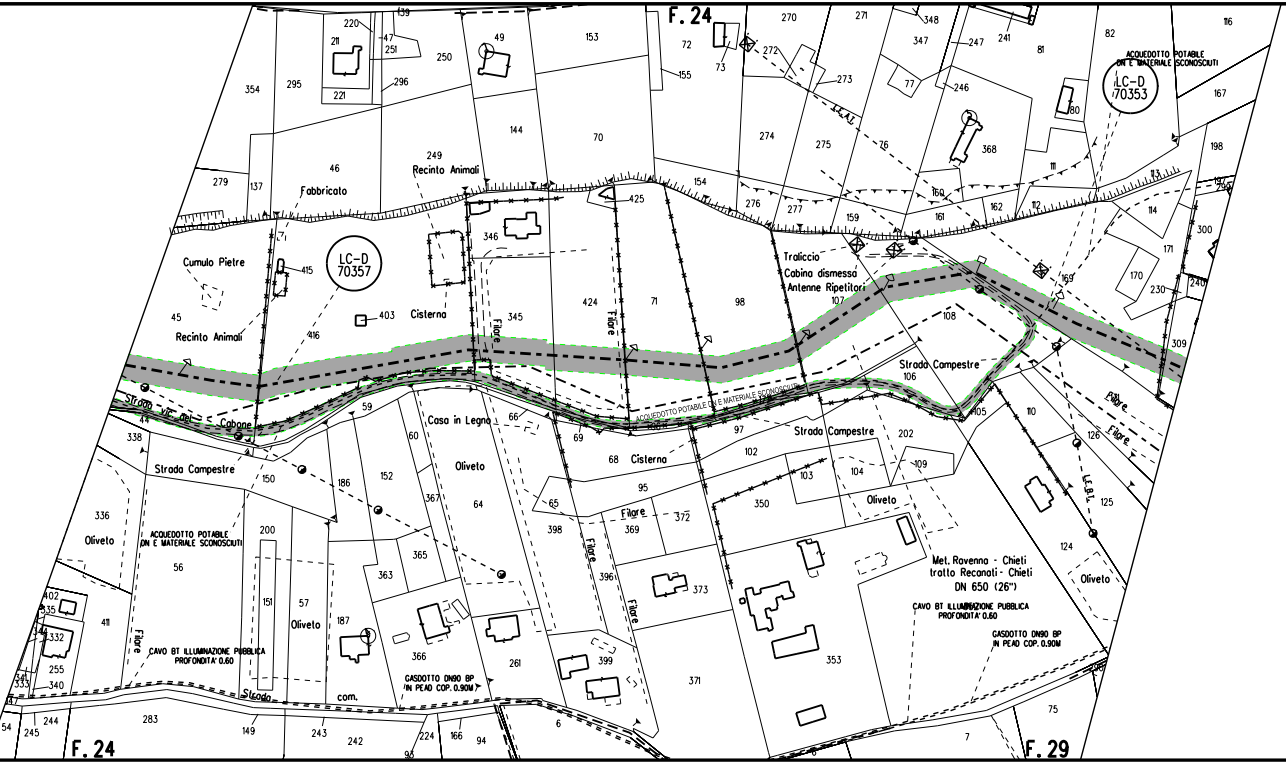
F. 24
F. 24
F. 29
LC-D 70357
LC-D 70353
ACQUEDOTTO POTABILE ON E MATERIALE SCONOSCIUTI
ACQUEDOTTO POTABILE ON E MATERIALE SCONOSCIUTI
ACQUEDOTTO POTABILE ON E MATERIALE SCONOSCIUTI
Fabbricato
Recinto Animali
Recinto Animali
Cumulo Pietre
Cisterna
Cisterna
Filare
Filare
Filare
Filare
Filare
Filare
Traliccio
Cabina dismessa
Antenne Ripetitori
Strada Campestre
Strada Campestre
Strada Campestre
Strada vic. del Cabone
Casa in Legno
Oliveto
Oliveto
Oliveto
Oliveto
Oliveto
Oliveto
Strada com.
Met. Ravenna - Chieti
tratto Recanati - Chieti
DN 650 (26")
CAVO BT ILLUMINAZIONE PUBBLICA PROFONDITA' 0.60
CAVO BT ILLUMINAZIONE PUBBLICA PROFONDITA' 0.60
GASDOTTO DN90 BP IN PEAD COP. 0.90M
GASDOTTO DN90 BP IN PEAD COP. 0.90M
L.E.A.T.
L.E.B.T.
336
56
150
186
152
367
64
65
398
200
151
57
187
363
365
366
261
399
283
149
243
242
224
166
94
6
411
102
103
104
109
350
353
371
373
369
372
95
97
68
69
66
60
59
338
44
279
137
46
295
354
211
220
221
250
49
153
144
70
72
73
155
270
271
272
273
274
275
276
277
154
425
346
345
424
71
98
107
108
106
105
110
126
125
124
202
76
77
347
348
246
247
241
81
82
80
116
167
198
368
111
112
113
114
171
170
230
240
300
309
169
159
160
161
162
415
403
416
45
75
7

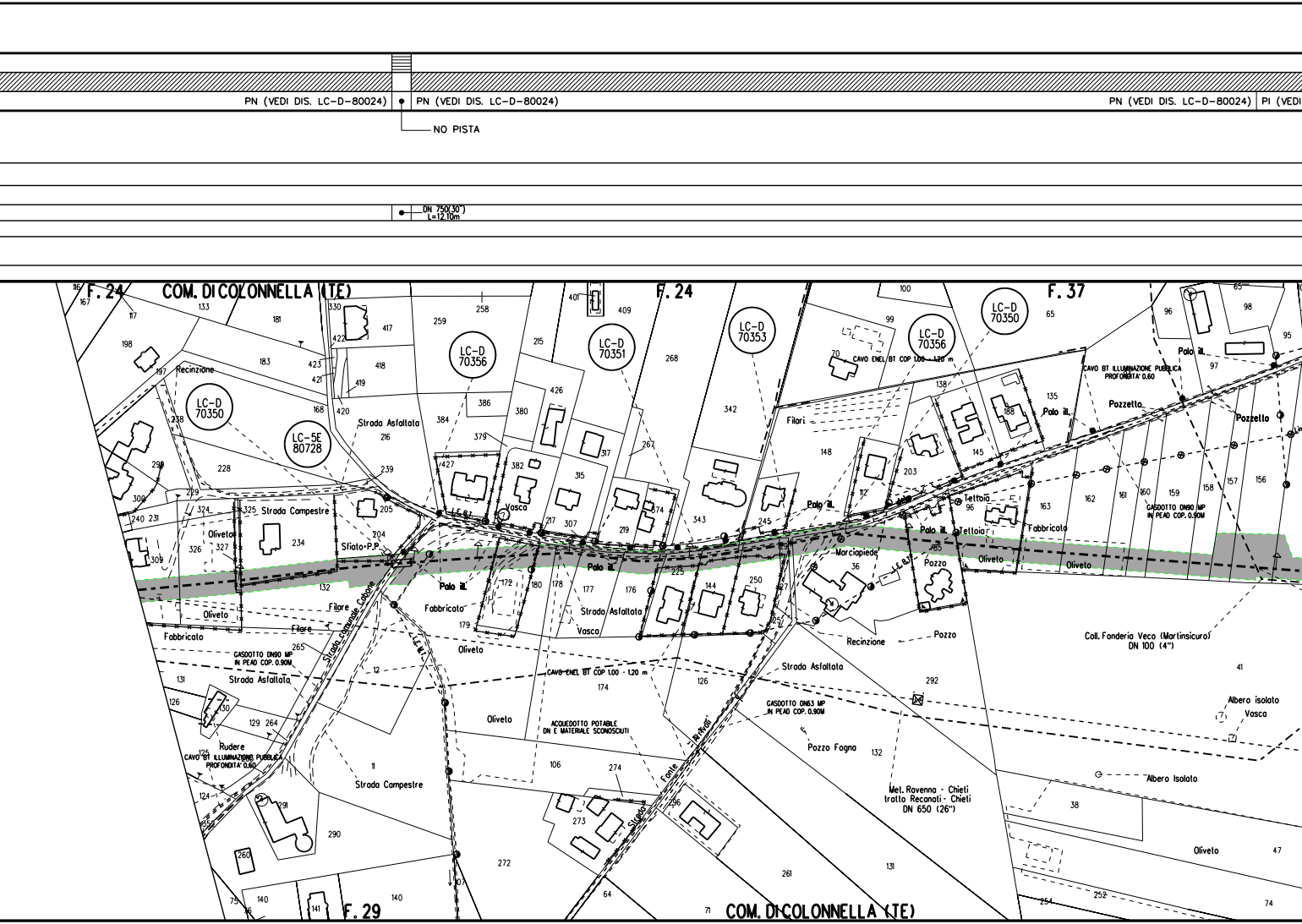
PN (VEDI DIS. LC-D-80024)
PN (VEDI DIS. LC-D-80024)
NO PISTA
PN (VEDI DIS. LC-D-80024)
PI (VEDI
DN 750(30")
L=12.10m
F. 24
COM. DI COLONNELLA (TE)
F. 24
F. 37
LC-D
70350
LC-5E
80728
LC-D
70356
LC-D
70351
LC-D
70353
LC-D
70356
LC-D
70350
Recinzione
Strada Asfaltata
Strada Campestre
Sfiato P.P.
Oliveto
Vasca
Palo ill.
Fabbricato
Filare
Strada Comunale Cotone
GASDOTTO DN90 MP IN PEAD COP. 0.90M
Strada Asfaltata
Rudere
CAVO BT ILLUMINAZIONE PUBBLICA PROFONDITA' 0.60
Strada Campestre
CAVO ENEL BT COP 1.00 - 1.20 m
ACQUEDOTTO POTABILE DN E MATERIALE SCONOSCIUTI
Strada Fonte Buffoni
GASDOTTO DN63 MP IN PEAD COP. 0.90M
Pozzo Fogna
Met. Ravenna - Chieti tratto Recanati - Chieti DN 650 (26")
Filari
CAVO ENEL BT COP 1.00 - 1.20 m
Marciapiede
Pozzo
Recinzione
Tettoia
CAVO BT ILLUMINAZIONE PUBBLICA PROFONDITA' 0.60
Pozzetto
Palo ill.
GASDOTTO DN90 MP IN PEAD COP. 0.90M
Coll. Fonderia Veco (Martinsicuro) DN 100 (4")
Albero isolato
Vasca
Albero Isolato
Oliveto
F. 29
COM. DI COLONNELLA (TE)

DIS. LC-D-80024)

PI (VEDI DIS. LC-D-80024) | PN (VEDI DIS.

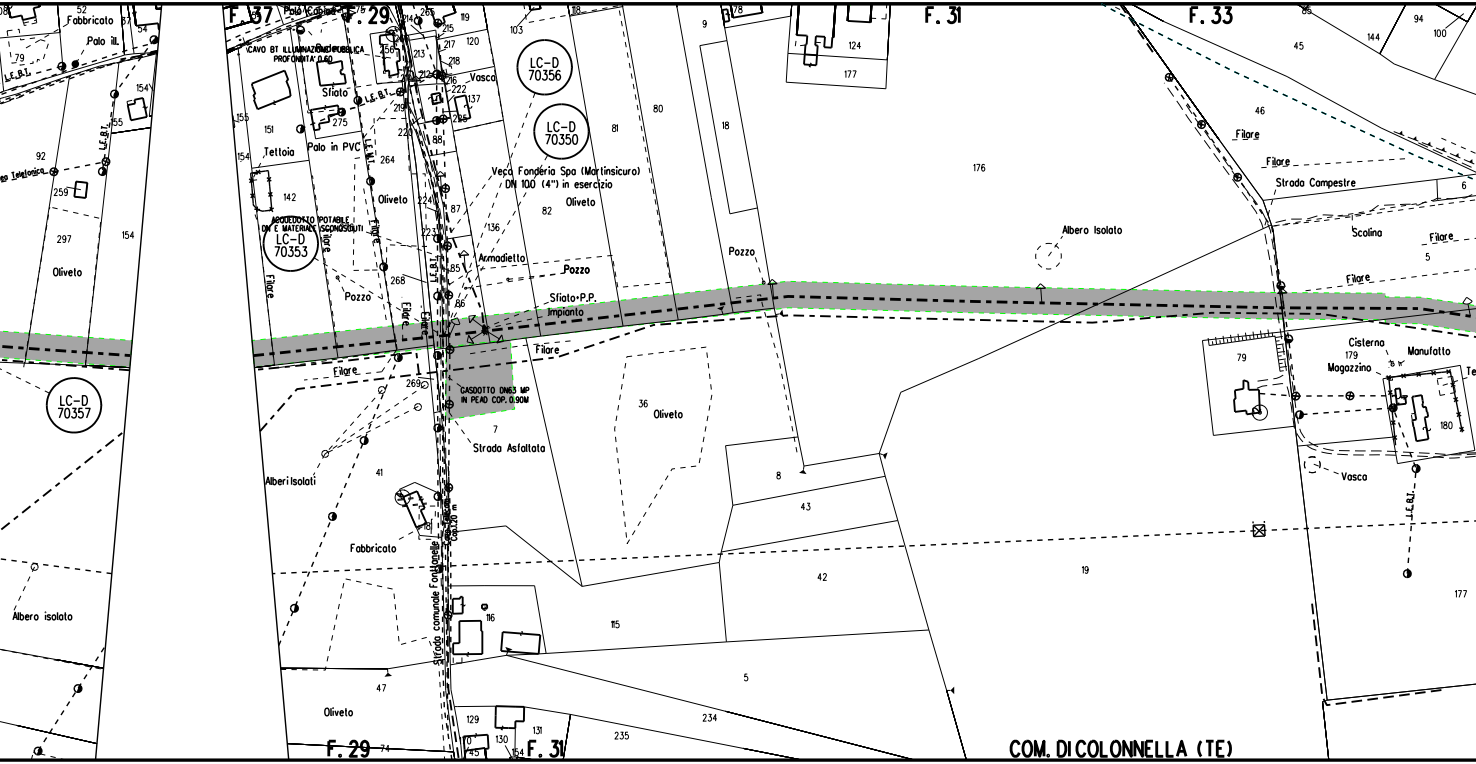
F. 37
Palo Cabina
F. 29
F. 31
F. 33
CAVO BT ILLUMINAZIONE PUBBLICA PROFONDITA' 0.60
LC-D 70356
LC-D 70350
LC-D 70353
LC-D 70357
Vecò Fonderia Spa (Martinsicuro) DN 100 (4") in esercizio
ACQUEDOTTO POTABILE DN E MATERIALE SCONOSCIUTI
Fabbricato
Palo ill.
L.E.B.T.
L.E.M.T.
Sfiato
Palo in PVC
Tettoia
Oliveto
Pozzo
Armadietto
Sfiato P.P. Impianto
Vasca
Filare
GASDOTTO DN63 MP IN PEAD COP. 0.90M
Strada Asfaltata
Alberi Isolati
Albero isolato
Albero Isolato
Fabbricato
Strada comunale Fontanelle
Cavo Telecom Cop.1.20 m
Strada Campestre
Scolina
Cisterno
Magazzino
Manufatto
Vasca
COM. DI COLONNELLA (TE)
52
79
54
154
155
92
259
297
154
151
155
154
142
275
264
256
213
214
265
215
119
217
120
218
212
216
222
137
219
225
220
88
224
87
223
85
136
268
86
269
103
18
9
178
80
81
82
18
124
177
176
45
144
94
100
46
6
5
36
7
41
8
43
42
19
116
115
5
234
235
47
129
131
130
145
74
79
180
177

L=220m

LC-D-80024)

PN (VEDI DIS. LC-D-80024)

NO PISTA

PN (VEDI DIS.

Cunicolo
L=82.00m

DN 750(30")
L=44.00m

DN 750(30")
L=48.00m

DN 750(30")
L=46.00m

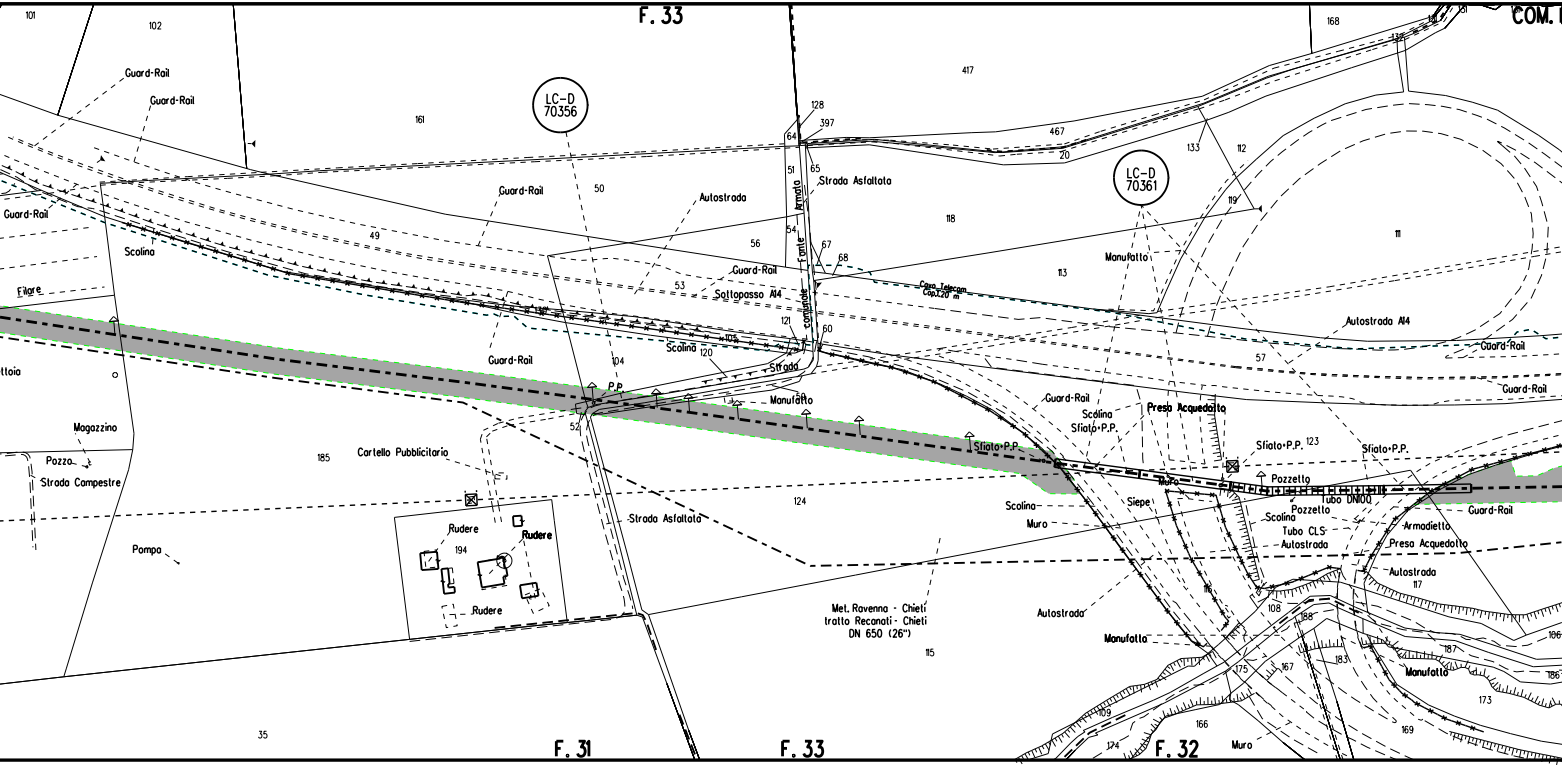

F. 33
COM.
LC-D
70356
LC-D
70361
101
102
168
417
161
467
20
133
112
119
11
118
113
50
49
56
53
54
51
64
65
128
397
67
68
121
60
120
105
104
52
57
124
123
185
194
115
117
108
188
183
175
167
166
169
173
187
186
174
109
35
Guard-Rail
Strada Asfaltata
Autostrada
Armata
Fonte
comunale
Scolina
Filare
Sottopasso A14
Manufatto
Cavo Telecom
Cop.1.20 m
Autostrada A14
P.P.
Magazzino
Pozzo
Strada Campestre
Cartello Pubblicitario
Rudere
Pompa
Strada Asfaltata
Met. Ravenna - Chieti
tratto Recanati - Chieti
DN 650 (26")
Presa Acquedotto
Sfiato P.P.
Muro
Siepe
Pozzetto
Tubo DN100
Tubo CLS
Armadietto
ttoia
F. 31
F. 33
F. 32

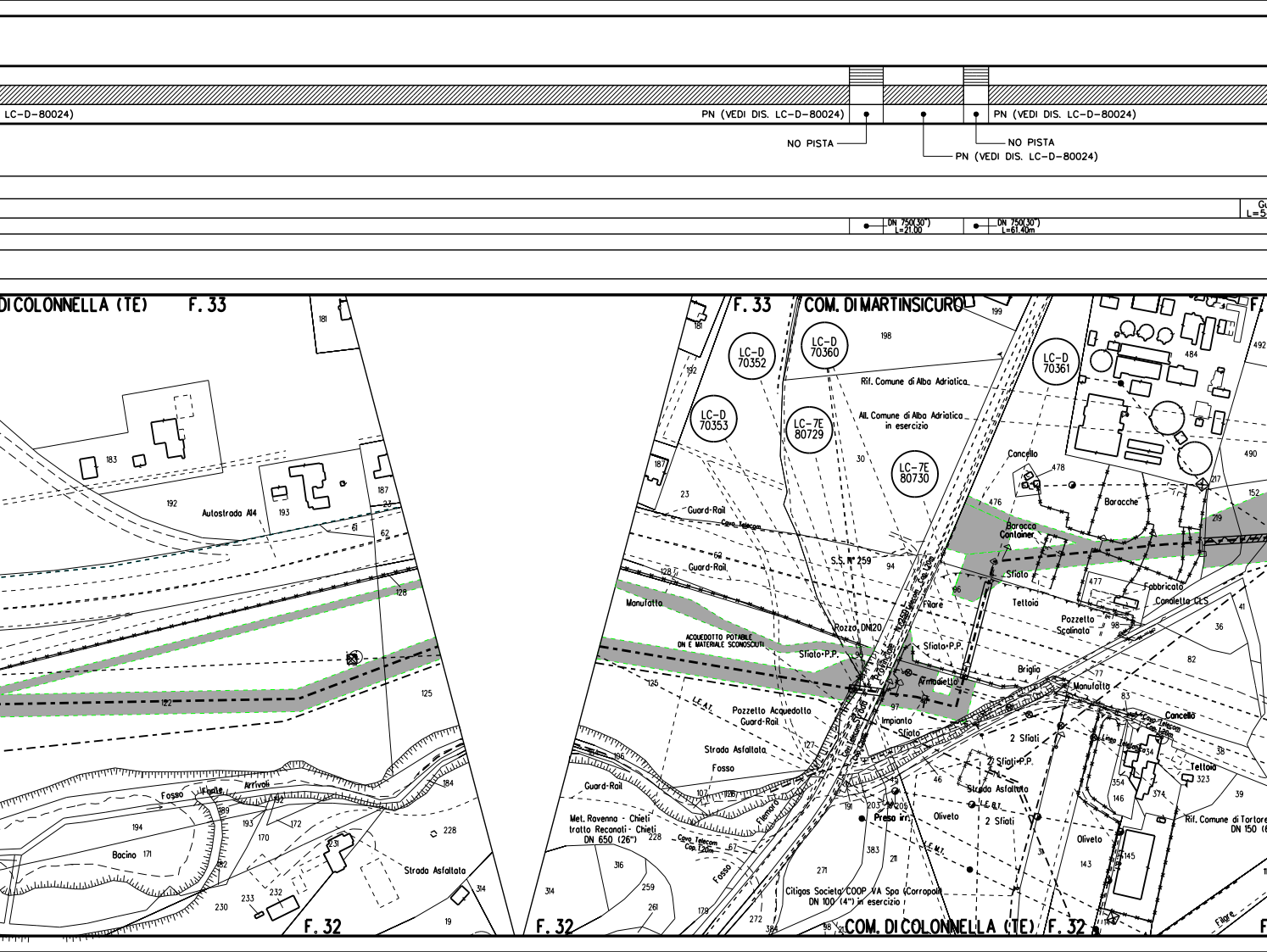
LC-D-80024)
PN (VEDI DIS. LC-D-80024)
NO PISTA
PN (VEDI DIS. LC-D-80024)
NO PISTA
PN (VEDI DIS. LC-D-80024)
DN 750(30") L=21.00
DN 750(30") L=61.40m
DICOLONNELLA (TE)
F. 33
F. 33
COM. DI MARTINSICURO
LC-D 70352
LC-D 70360
LC-D 70353
LC-7E 80729
LC-7E 80730
LC-D 70361
Rif. Comune di Alba Adriatica
All. Comune di Alba Adriatica in esercizio
Autostrada A14
Guard-Rail
Cavo Telecom
Guard-Rail
S.S. N° 259
Manufatto
ACQUEDOTTO POTABILE DN E MATERIALE SCONOSCIUTI
Rozzo DN120
Sfiato·P.P.
Sfiato·P.P.
Filare
Strada Provinciale N.0259
Cavo Telecom Cap. L20m
Armadietto
Pozzetto Acquedotto
Guard-Rail
L.E.A.T.
Impianto
Sfiato
Strada Asfaltata
Fosso
Guard-Rail
Flemoro
Met. Ravenna - Chieti
tratto Reconati - Chieti
DN 650 (26")
Cavo Telecom Cap. L20m
Fosso
Presa irr.
Oliveto
L.E.M.T.
Citigas Societa' COOP VA Spa (Corropoli)
DN 100 (4") in esercizio
COM. DICOLONNELLA (TE)
F. 32
F. 32
F. 32
Cancello
Baracche
Baracca Container
Sfiato
Tettoia
Fabbricato
Canaletta CLS
Pozzetto Scalinata
Briglia
Manufatto
Cancello
Cavo Telecom Cap. L20m
Linea Telefonica
Tettoia
2 Sfiati
2 Sfiati·P.P.
Strada Asfaltata
L.E.B.T.
2 Sfiati
Oliveto
Oliveto
Rif. Comune di Tortore
DN 150
Filare
Fosso
Fonte
Arrivoli
Bacino
Strada Asfaltata
181
183
192
193
187
27
61
62
128
122
125
184
194
189
193
172
170
171
228
231
182
233
232
230
314
19
199
198
181
192
187
23
30
62
94
128
96
95
97
125
127
106
107
126
191
203
205
45
46
228
67
316
259
261
314
179
272
384
98
21
271
383
211
484
492
490
478
476
217
152
219
477
98
41
36
82
77
83
34
38
323
354
146
374
39
145
143
31

PN (VEDI DIS. LC-D-80024) | PI (VEDI DIS. LC-D-80024)

unite
4.00m

IMP. n.4500070/63

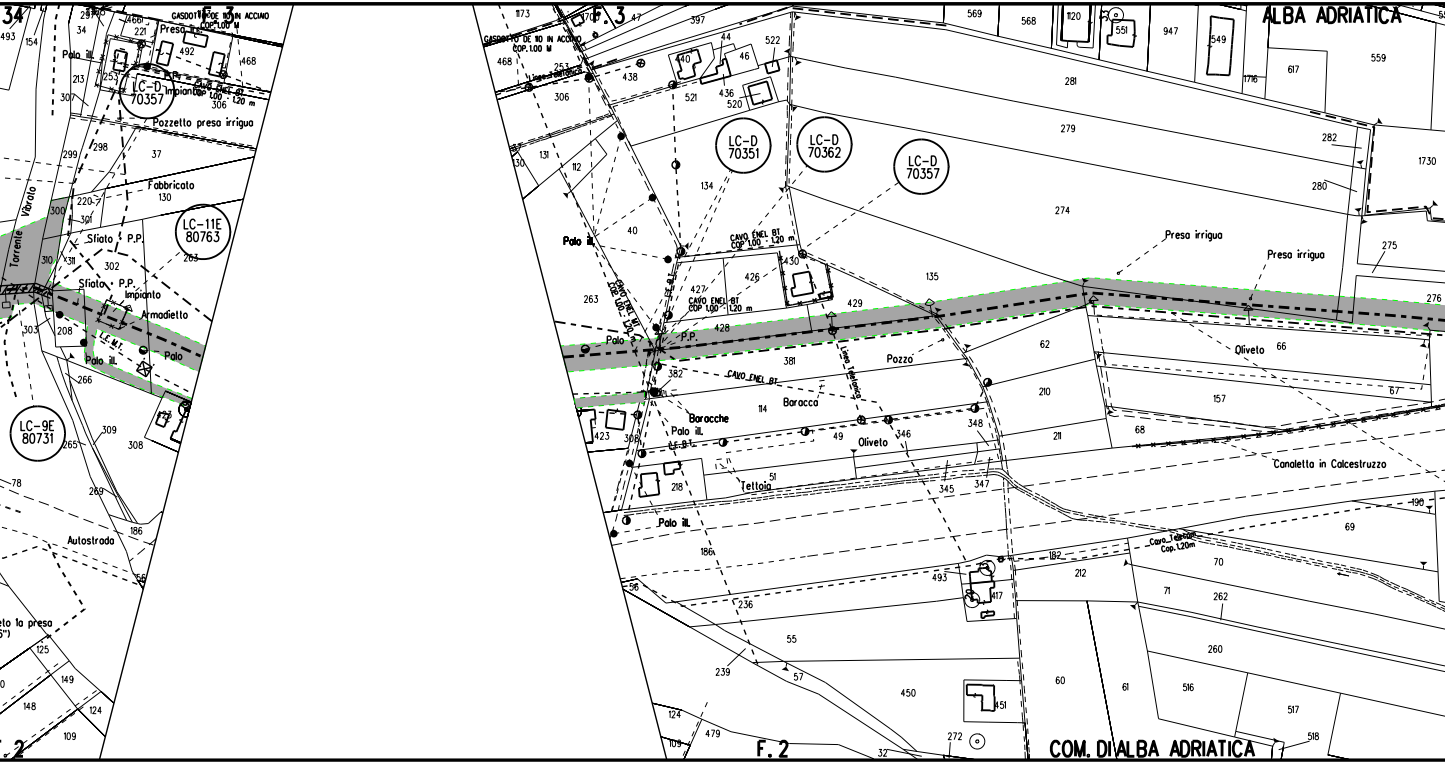

F.3
F.3
F.2
F.2
LC-D 70357
LC-11E 80763
LC-9E 80731
LC-D 70351
LC-D 70362
LC-D 70357
ALBA ADRIATICA
COM. DI ALBA ADRIATICA
Torrente Vibrata
Autostrada
Palo ill.
Presa irrigua
Impianto
Pozzetto presa irriguo
Fabbricato
Sfiato
P.P.
Armadietto
Palo
Gasdotto DE 110 in acciaio COP. 1.00 M
Cavo ENEL BT COP. 1.00 - 1.20 m
Linea Telefonica
Pozzo
Baracca
Baracche
Oliveto
Tettoia
Canaletta in Calcestruzzo
Cavo Telecom Cop. 1.20m

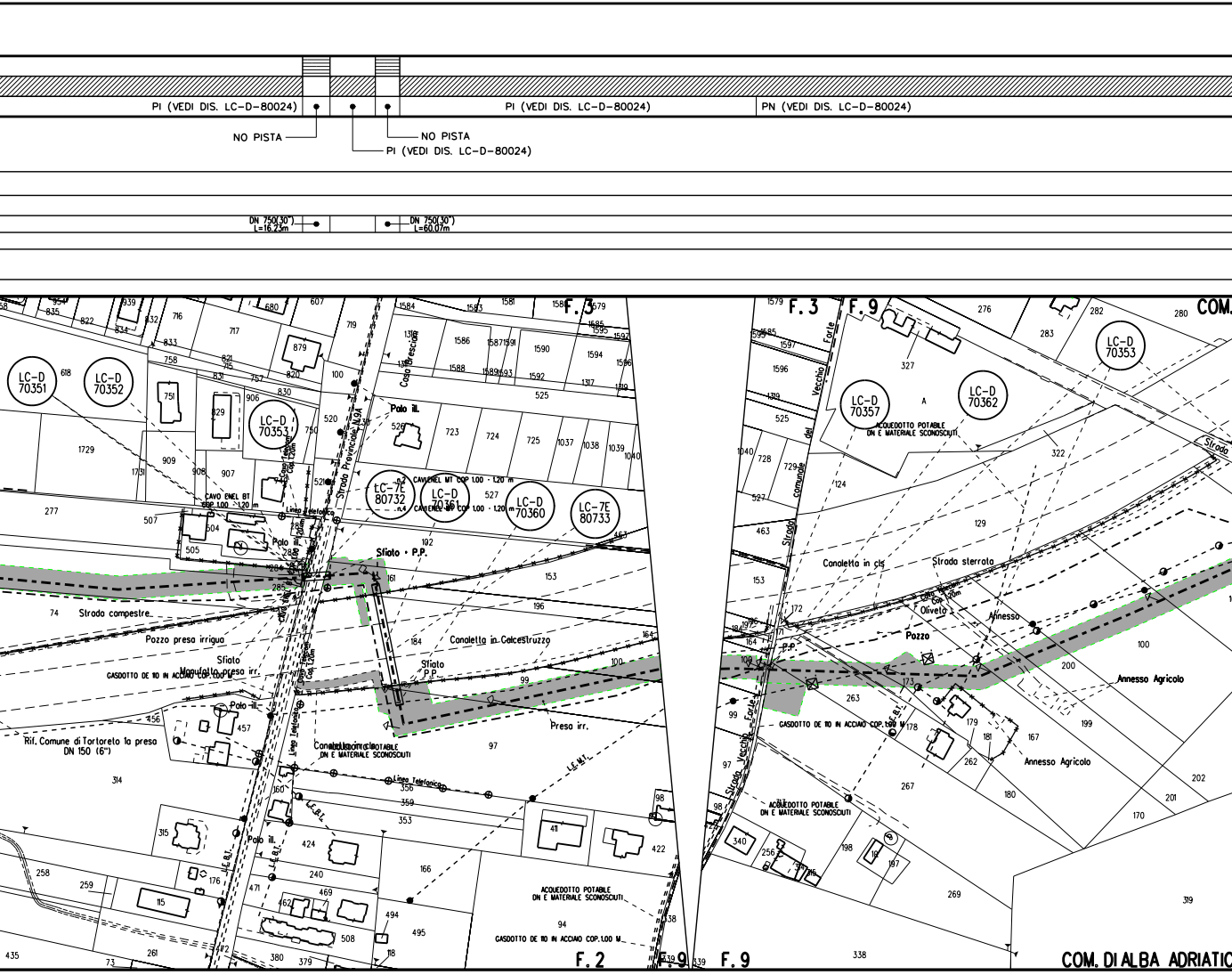
PI (VEDI DIS. LC-D-80024)
PI (VEDI DIS. LC-D-80024)
PN (VEDI DIS. LC-D-80024)
NO PISTA
NO PISTA
PI (VEDI DIS. LC-D-80024)
DN 750(30") L=16.23m
DN 750(30") L=60.07m
LC-D 70351
LC-D 70352
LC-D 70353
LC-7E 80732
LC-D 70361
LC-D 70360
LC-7E 80733
LC-D 70357
LC-D 70362
LC-D 70353
F.3
F.9
F.2
F.9
COM.
COM. DI ALBA ADRIATICA
Strada Provinciale N.9A
Casa Bresciani
Strada comunale del Vecchio Forte
Strada Vecchio Forte
Palo ill.
CAVO ENEL BT COP 1.00 - 1.20 m
CAVIENEL MT COP 1.00 - 1.20 m
Linea Telefonica
Sfiato - P.P.
Sfiato P.P.
Sfiato
Strada compestre
Pozzo presa irrigua
Presa irr.
Canaletta in Calcestruzzo
Canaletta in cls
Strada sterrata
GASDOTTO DE 110 IN ACCIAO COP. 1.00 M
ACQUEDOTTO POTABILE DN E MATERIALE SCONOSCIUTI
Rif. Comune di Tortoreto la presa DN 150 (6")
L.E.M.T.
L.E.B.T.
Oliveto
Annesso
Annesso Agricolo
Pozzo
Strada
P.P.
A

PN (VEDI DIS. LC-D-80024)

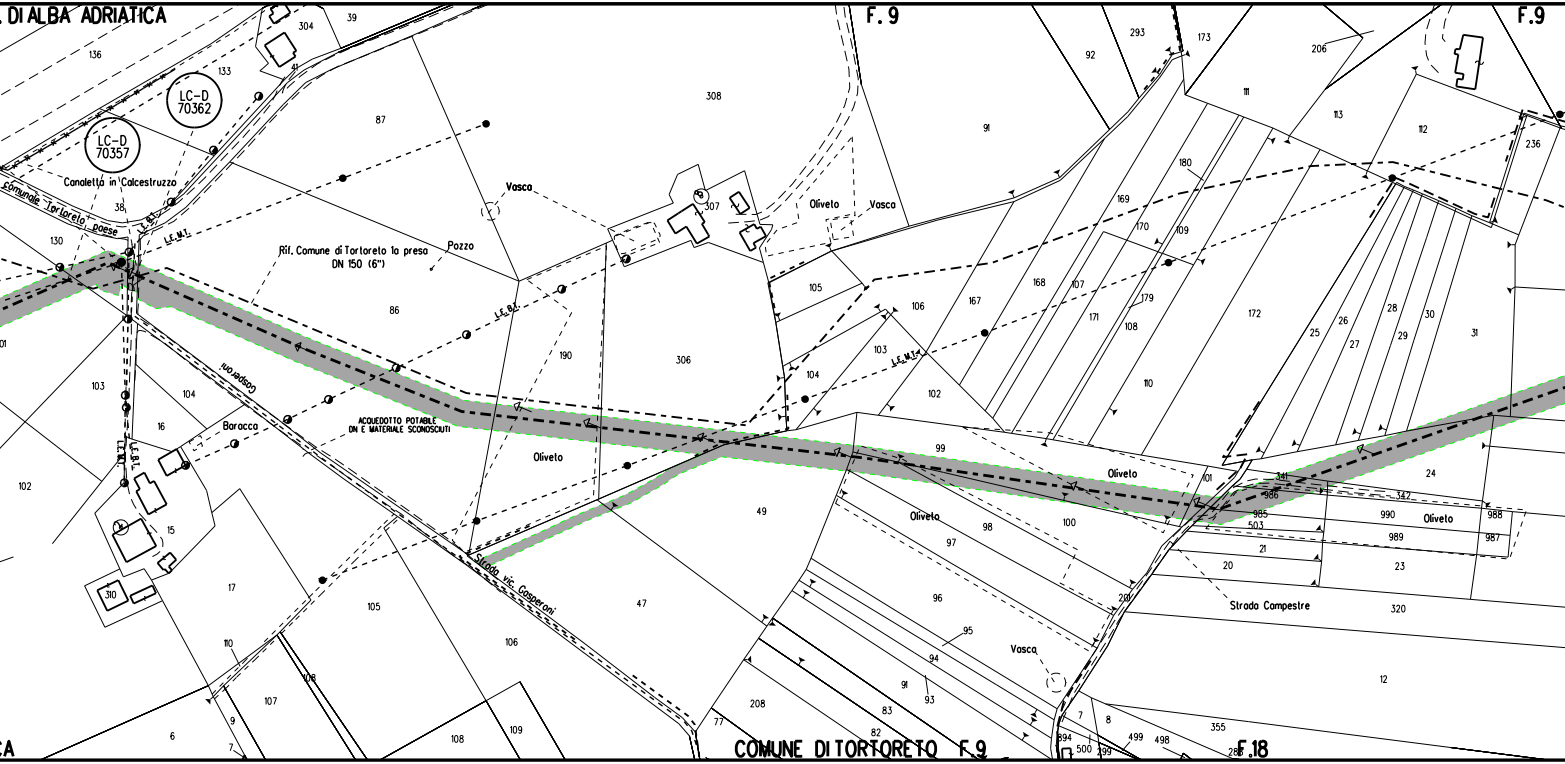
DI ALBA ADRIATICA
F. 9
F.9
LC-D 70362
LC-D 70357
Canaletta in Calcestruzzo
comunale Tortoreto paese
L.E.B.T.
L.E.M.T.
Rif. Comune di Tortoreto la presa DN 150 (6")
Pozzo
Vasca
Oliveto
Vasca
L.E.B.T.
ACQUEDOTTO POTABILE DN E MATERIALE SCONOSCIUTI
Baracca
Gasperoni
Strada vic. Gasperoni
Oliveto
Oliveto
Oliveto
Oliveto
Vasca
Strada Campestre
COMUNE DI TORTORETO F.9
F.18
308
307
306
190
87
86
136
133
130
38
39
304
41
103
104
16
102
15
17
310
105
106
107
108
109
110
9
7
6
49
47
77
208
82
83
91
93
94
95
96
97
98
99
100
101
102
103
104
105
106
167
168
169
170
171
107
108
109
110
179
180
172
111
113
112
173
206
293
92
91
236
25
26
27
28
29
30
31
24
341
342
986
985
503
990
989
988
987
21
20
23
320
12
355
8
7
499
498
500
499
894
288

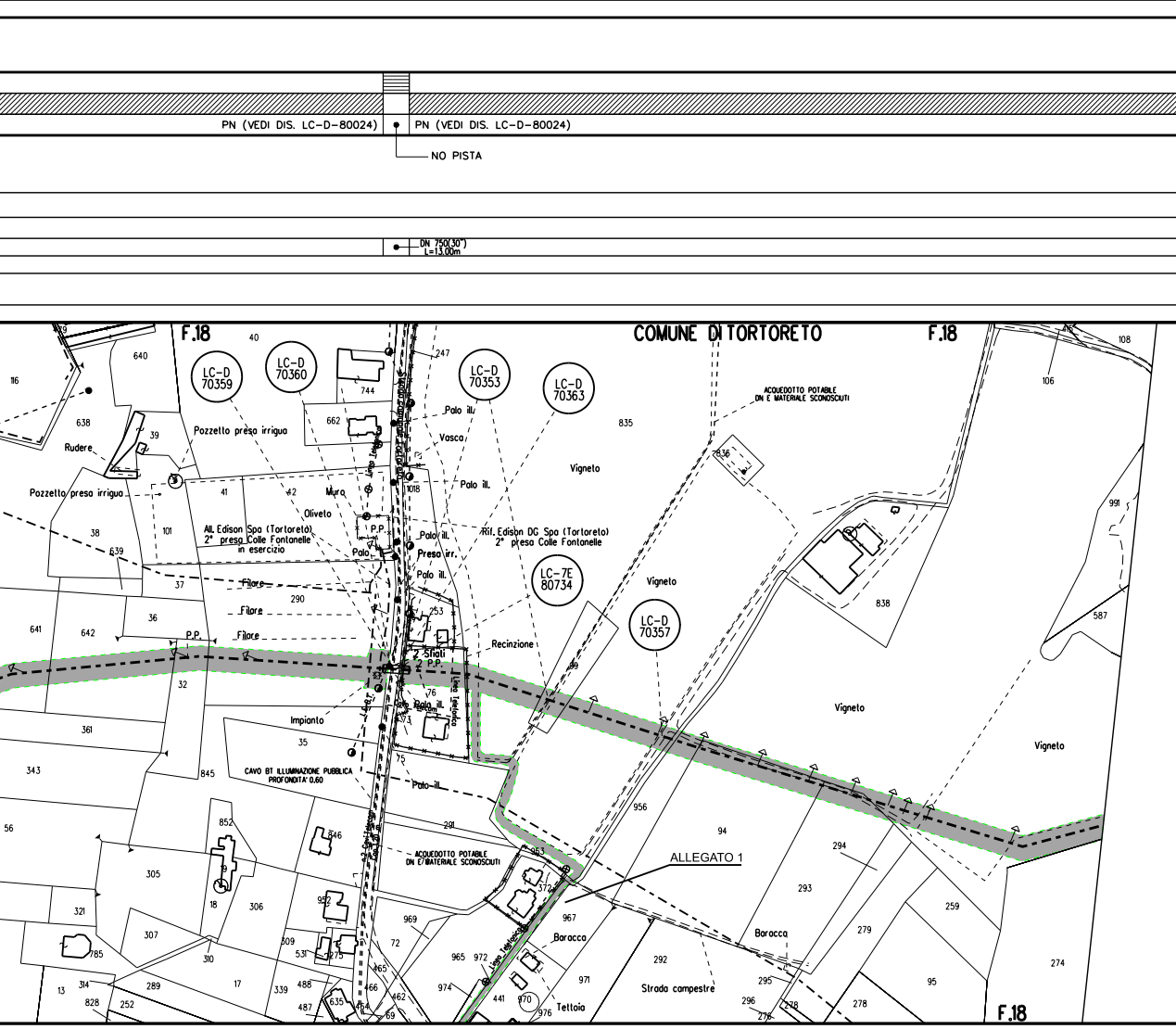

PN (VEDI DIS. LC-D-80024)
PN (VEDI DIS. LC-D-80024)
NO PISTA
DN 750(30")
L=13.00m
COMUNE DI TORTORETO
F.18
F.18
F.18
LC-D 70359
LC-D 70360
LC-D 70353
LC-D 70363
LC-7E 80734
LC-D 70357
ACQUEDOTTO POTABILE
DN E MATERIALE SCONOSCIUTI
Pozzetto presa irrigua
Pozzetto presa irrigua
Rudere
Palo ill.
Vasca
Palo ill.
Vigneto
Muro
Oliveto
All. Edison Spa (Tortoreto)
2° presa Colle Fontanelle
in esercizio
Rif. Edison DG Spa (Tortoreto)
2° presa Colle Fontanelle
P.P.
Palo
Palo ill.
Presa irr.
Palo ill.
Filore
Filore
Filore
P.P.
Vigneto
Recinzione
2 Sfiati
2 P.P.
Linea Telefonica
Palo ill.
Impianto
Vigneto
Vigneto
CAVO BT ILLUMINAZIONE PUBBLICA
PROFONDITA' 0.60
Palo-ill.
ACQUEDOTTO POTABILE
DN E/MATERIALE SCONOSCIUTI
ALLEGATO 1
Linea Telefonica
Baracca
Baracca
Tettoia
Strada campestre
116
640
638
39
41
42
38
101
639
37
36
641
642
32
361
343
56
40
744
662
247
1018
290
253
76
35
845
75
291
852
846
305
19
18
306
321
307
310
952
309
531
275
17
289
339
488
487
635
314
13
828
252
785
72
969
465
466
462
464
69
965
972
974
441
970
976
953
372
967
971
292
835
836
89
956
94
294
293
279
295
296
278
276
259
95
274
838
991
587
106
108

PN (VEDI DIS. LC-D-80024) | PN (VEDI DIS. LC-D-80024)

NO PISTA

DN 750(30")
L=15.00m

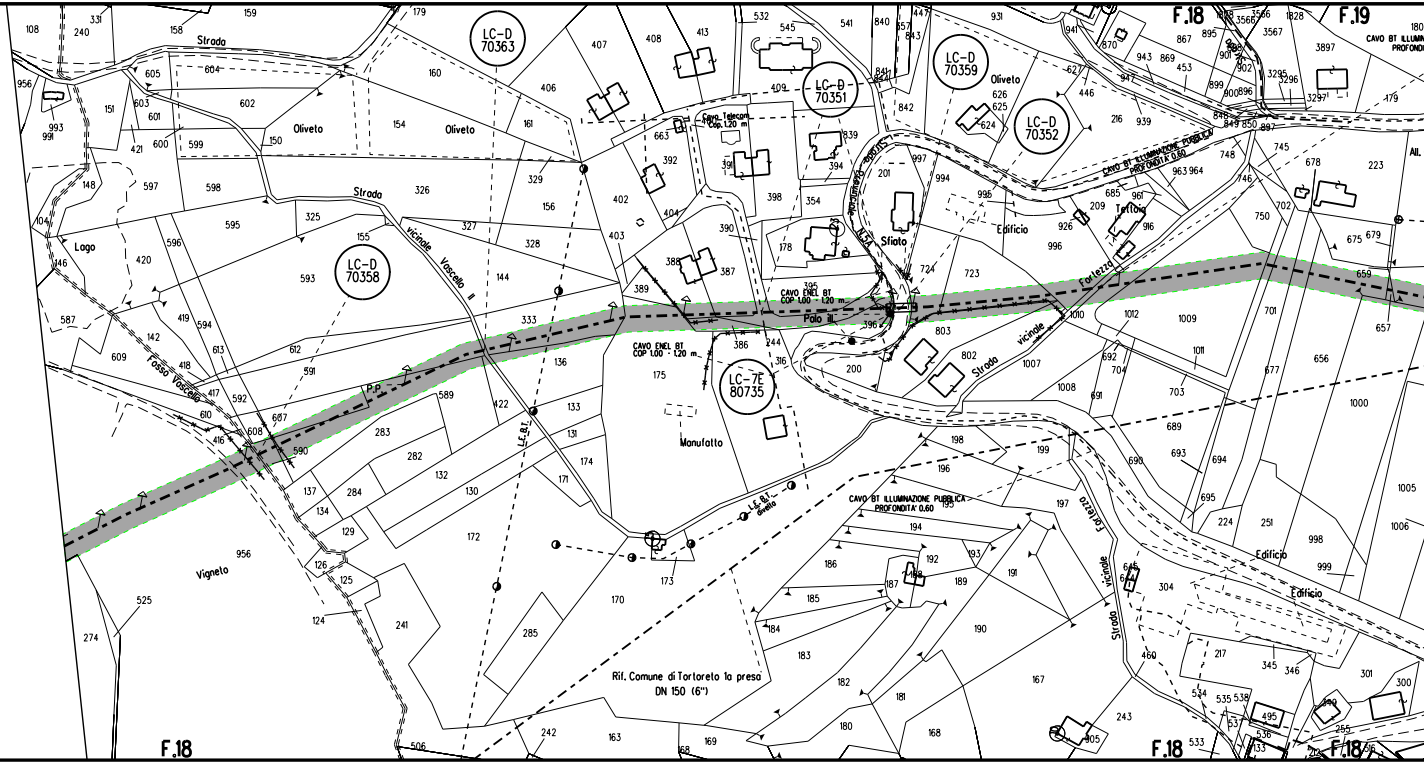
LC-D 70363
LC-D 70351
LC-D 70359
LC-D 70352
LC-D 70358
LC-7E 80735
F.18
F.19
Strada
Oliveto
Strada vicinale Vascello II
Lago
Fosso Vascello
Vigneto
P.P.
L.E. B.T.
L.E. B.T. diretta
Cavo Telecom Cop. 1.20 m
CAVO ENEL BT COP 1.00 - 1.20 m.
CAVO ENEL BT COP 1.00 - 1.20 m.
Palo ill.
Sfiato
CAVO BT ILLUMINAZIONE PUBBLICA PROFONDITA' 0.60
CAVO BT ILLUMINAZIONE PUBBLICA - PROFONDITA' 0.60
Tettoia
Edificio
Strada vicinale Fortezza
Manufatto
Rif. Comune di Tortoreto 1a presa DN 150 (6")

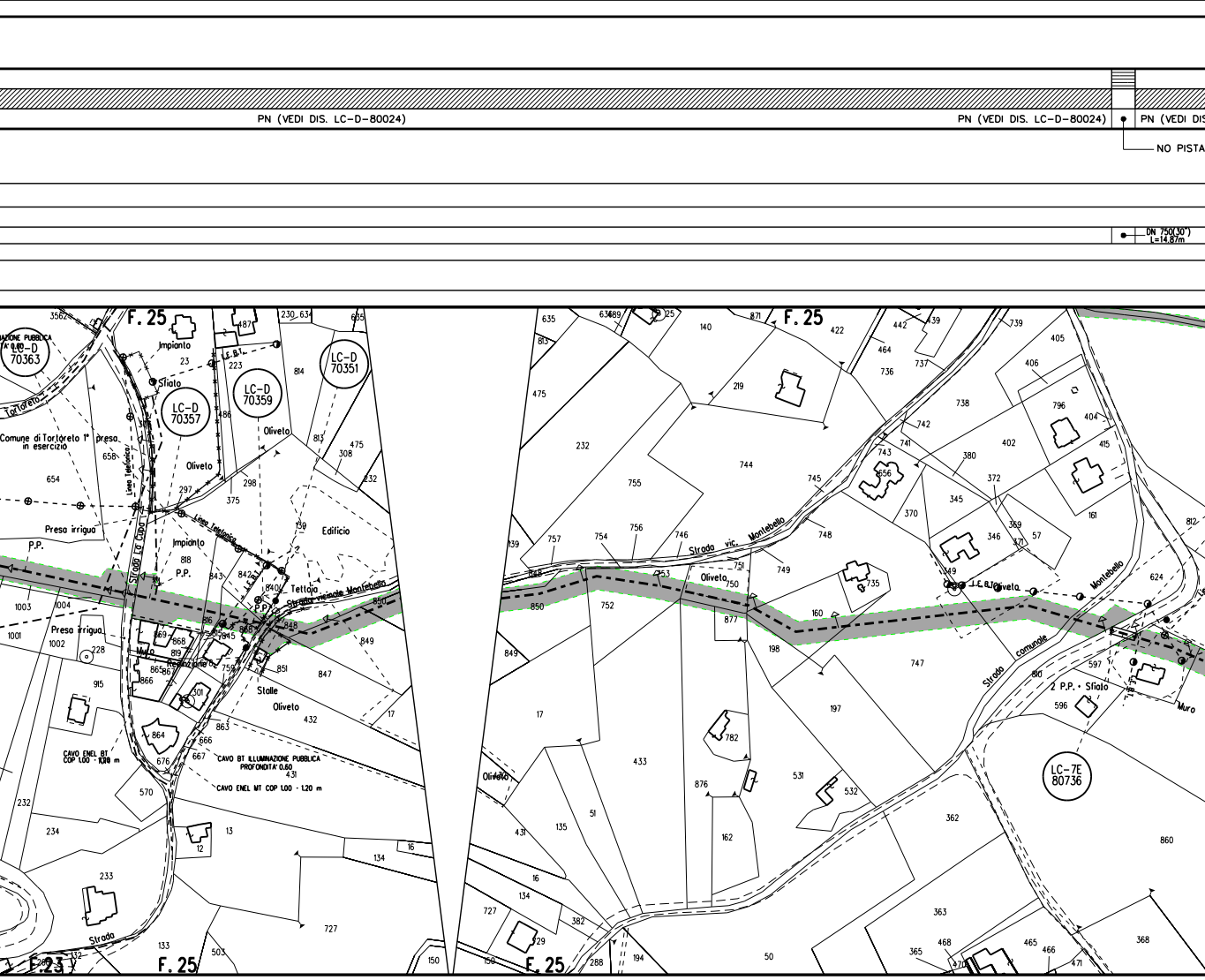
PN (VEDI DIS. LC-D-80024)
PN (VEDI DIS. LC-D-80024)
PN (VEDI DIS
NO PISTA
DN 750(30")
L=14,87m
F. 25
F. 25
F. 25
F. 25
F. 25
F. 23
LC-D
70363
LC-D
70357
LC-D
70359
LC-D
70351
LC-7E
80736
Comune di Tortoreto 1° presa in esercizio
Presa irriguo
Presa irriguo
Impianto
Impianto
Sfiato
Linea Telefonica
Linea Telefonica
Strada La Cupa
Strada vicinale Montebello
Strada vic. Montebello
Strada comunale Montebello
Strada
Oliveto
Oliveto
Oliveto
Oliveto
Oliveto
Edificio
Tettoia
Stalle
Muro
Muro
Recinzione
P.P.
P.P.
P.P.
2 P.P. + Sfiato
CAVO ENEL BT COP 1.00 - 1.10 m
CAVO BT ILLUMINAZIONE PUBBLICA PROFONDITA' 0.60
CAVO ENEL MT COP 1.00 - 1.20 m
ILLUMINAZIONE PUBBLICA
Tortoreto
F.B.T.

S. LC-D-80024)

P7

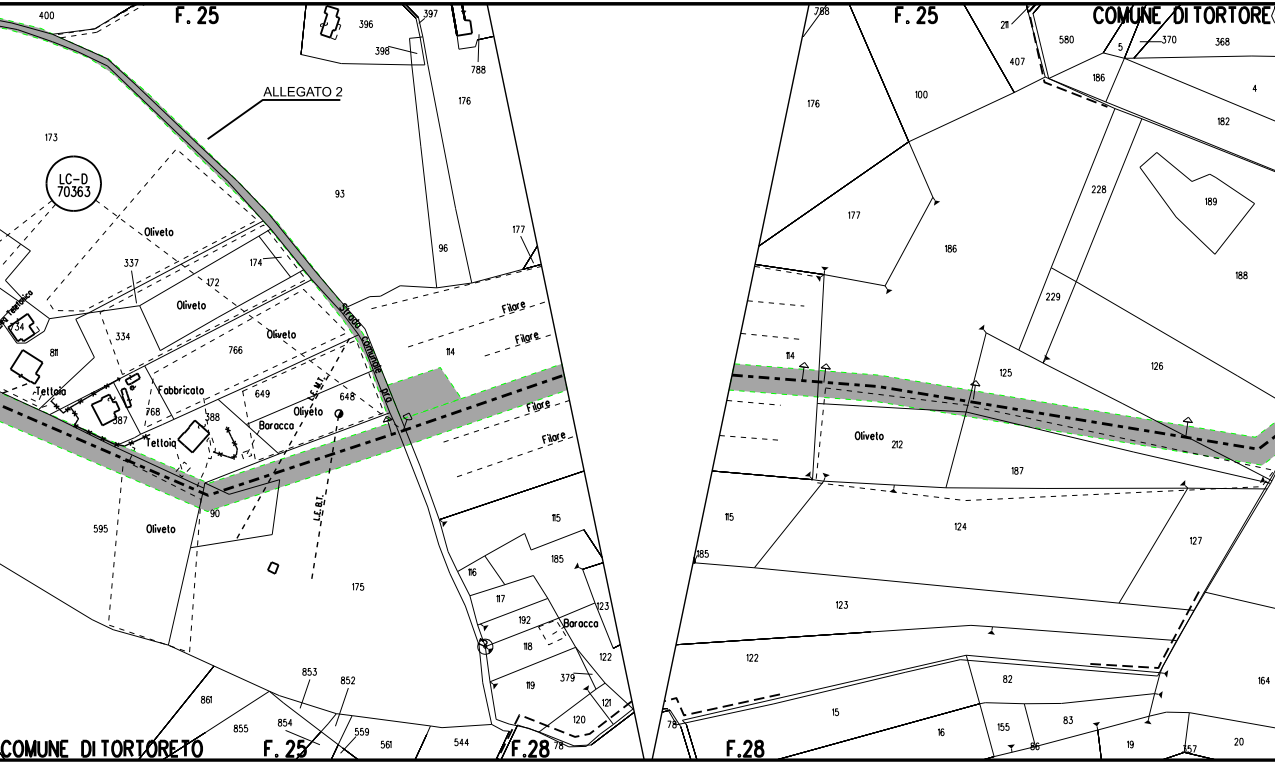
F. 25
ALLEGATO 2
LC-D 70363
COMUNE DI TORTORETO
F. 25
F.28
Strada Comunale pco
Oliveto
Fabbricato
Teltoia
Teltoia
Baracca
Baracca
Filare
Filare
Filare
Filare
L.E.M.T.
L.E.B.T.
400
173
337
172
174
334
811
766
649
648
768
387
388
90
595
175
93
396
397
398
788
176
96
177
114
115
185
116
117
192
118
119
123
122
379
121
120
78
853
852
861
855
854
559
561
544
F. 25
COMUNE DI TORTORE
F.28
788
176
100
211
407
580
5
370
368
186
4
182
228
189
188
177
186
229
125
126
114
Oliveto
212
187
115
185
124
127
123
122
82
164
15
78
16
155
86
83
19
157
20

PN (VEDI DIS. LC-D-80024)

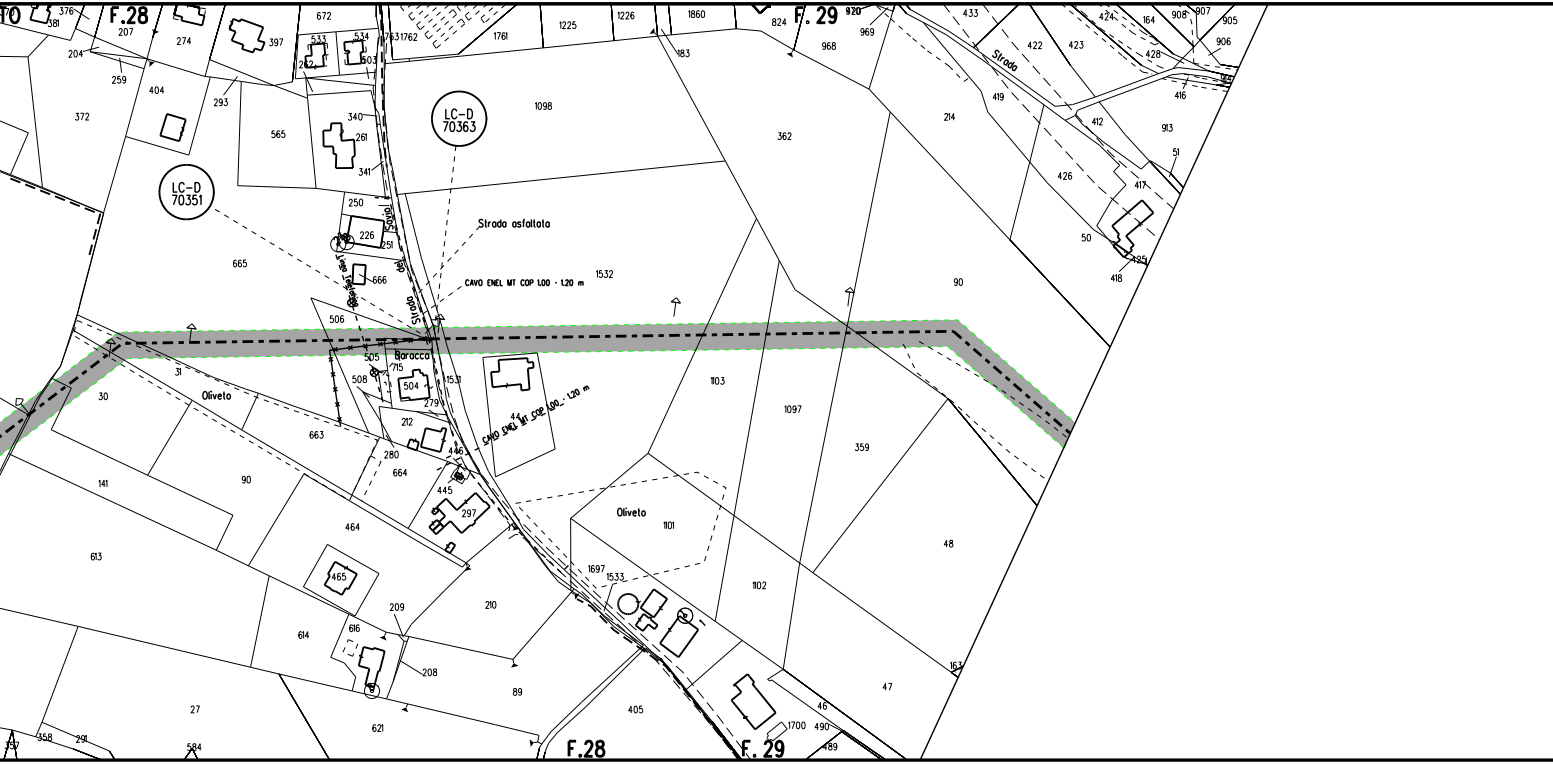
F.28
F.29
LC-D 70363
LC-D 70351
Strada asfaltata
CAVO ENEL MT COP 1.00 - 1.20 m
CAVO ENEL MT COP 1.00 - 1.20 m
Strada del Savio
Strada
Vico Telefono
Baracca
Oliveto
Oliveto
376
381
207
274
397
672
533
534
1763
1762
1761
1225
1226
1860
824
920
969
968
433
424
164
908
907
905
906
428
204
259
404
293
372
262
503
183
565
340
261
341
1098
362
214
422
423
419
416
412
913
51
426
417
50
418
425
250
226
251
665
666
1532
90
506
505
508
715
504
1531
279
31
30
44
1103
1097
359
212
663
280
446
664
445
297
141
90
613
464
465
1101
48
1697
1533
1102
209
210
616
614
208
89
27
621
405
47
46
163
1700
490
489
358
291
584
357

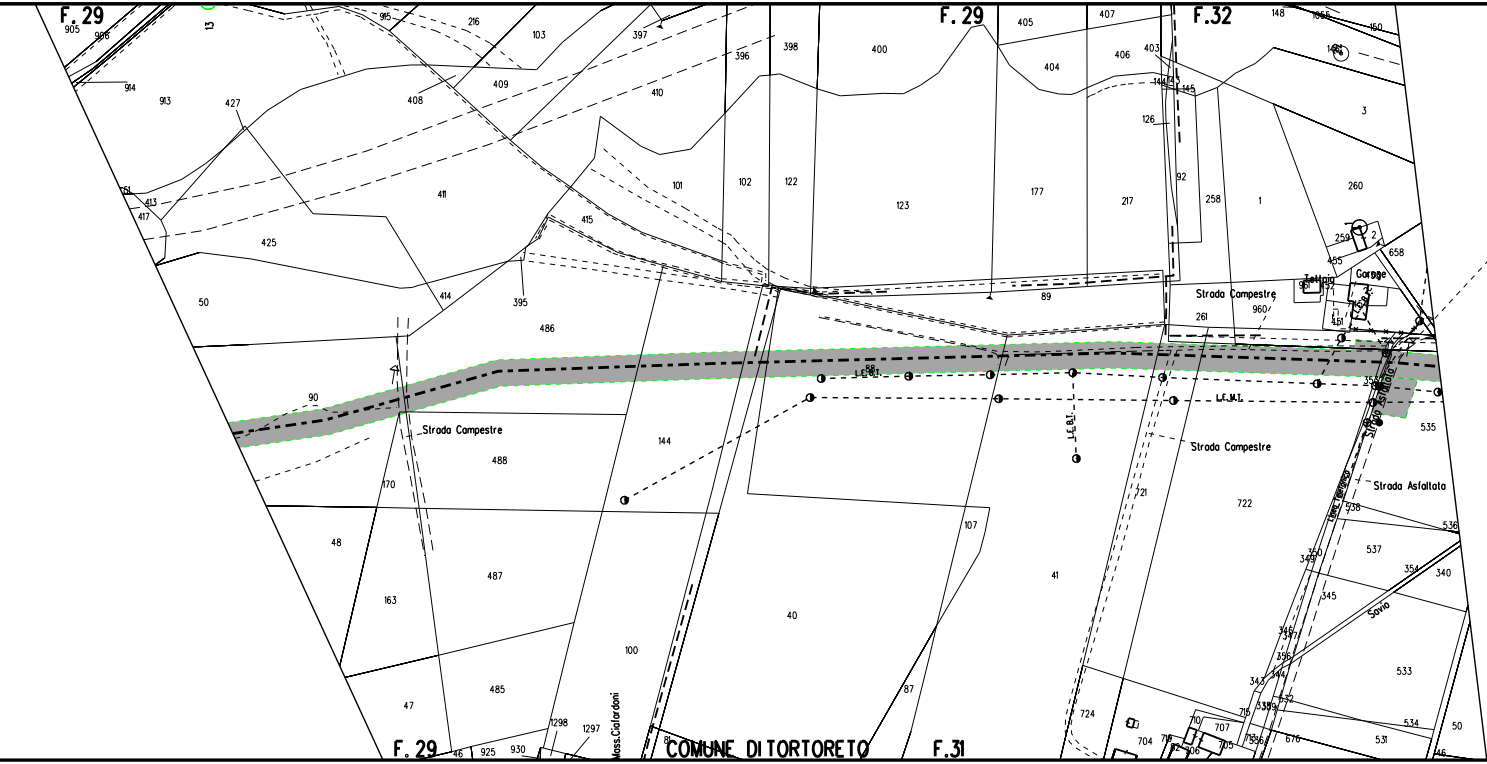

F.29
F.29
F.32
F.29
F.31
COMUNE DI TORTORETO
Strada Campestre
Strada Campestre
Strada Campestre
Strada Asfaltata
Strada Asfaltata
Linea Telefonica
Savio
Tettoia
Garage
Mass.Ciafardoni
L.E.B.T.
L.E.M.T.
L.E.B.T.
905
906
914
913
427
915
216
103
397
396
398
400
405
407
403
148
150
3
260
408
409
410
404
406
144
145
126
92
258
1
217
177
123
101
102
122
411
413
417
415
425
414
395
486
50
89
261
960
259
2
455
658
961
451
90
488
144
170
48
487
163
485
47
100
40
107
41
87
721
722
724
535
538
536
537
354
340
350
349
345
346
347
356
343
344
332
339
533
534
531
50
715
710
707
704
705
706
676
46
925
930
1298
1297
81

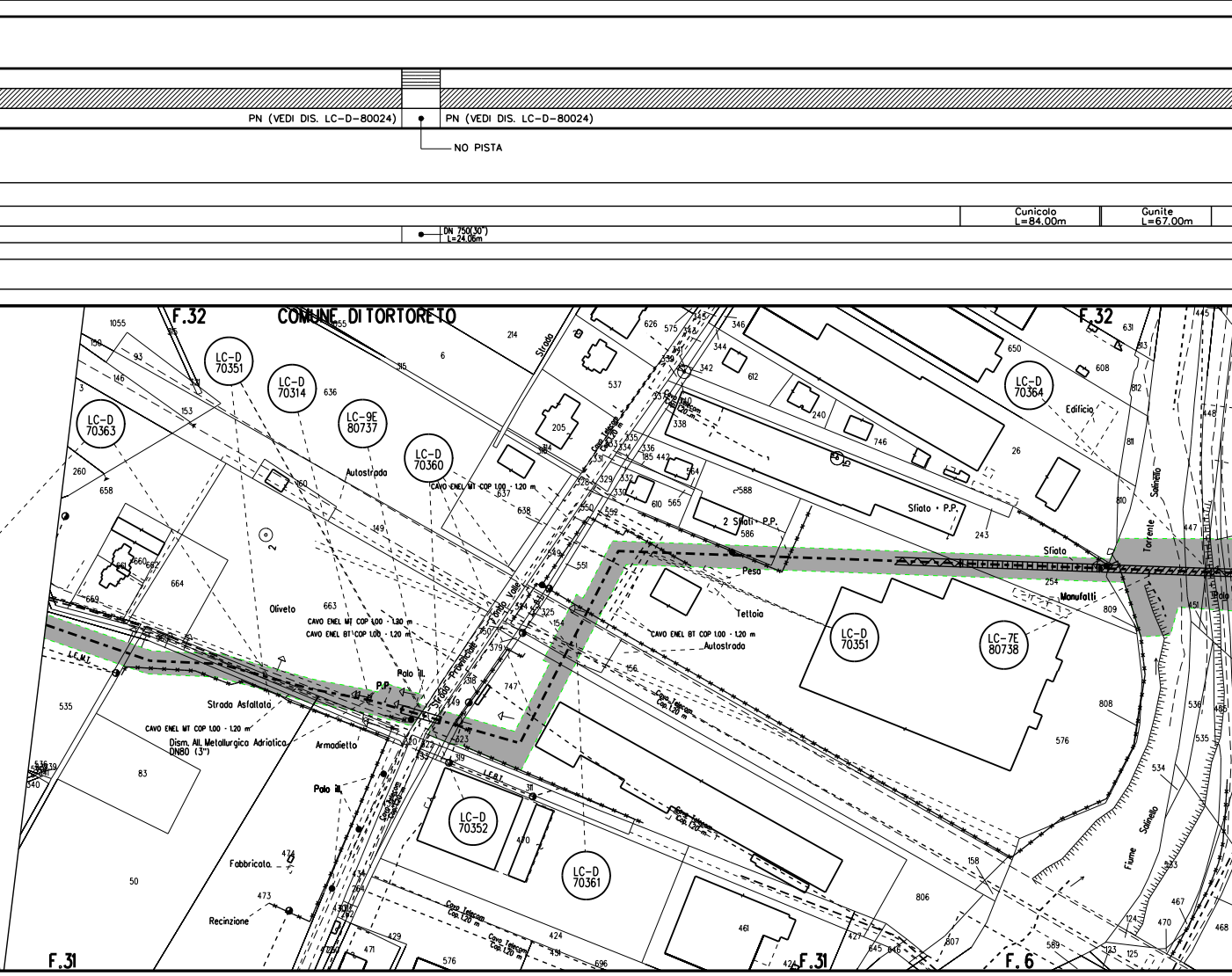
PN (VEDI DIS. LC-D-80024)
PN (VEDI DIS. LC-D-80024)
NO PISTA
Cunicolo L=84.00m
Gunite L=67.00m
DN 750(30") L=24.06m
F.32
COMUNE DI TORTORETO
F.32
LC-D 70363
LC-D 70351
LC-D 70314
LC-9E 80737
LC-D 70360
LC-D 70364
LC-D 70351
LC-7E 80738
LC-D 70352
LC-D 70361
Strada
Autostrada
CAVO ENEL MT COP 1.00 - 1.20 m
CAVO ENEL MT COP 1.00 - 1.20 m
CAVO ENEL BT COP 1.00 - 1.20 m
CAVO ENEL BT COP 1.00 - 1.20 m
CAVO ENEL MT COP 1.00 - 1.20 m
Cavo Telecom Cop. 1.20 m
Strada Provinciale Fondo Valle
Oliveto
Palo ill.
P.P.
Strada Asfaltata
Dism. All. Metallurgica Adriatica DN80 (3")
Armadietto
Palo ill.
Fabbricato
Recinzione
2 Sfiati P.P.
Pesa
Tettoia
Autostrada
Sfiato P.P.
Sfiato
Edificio
Manufatti
Torrente Salinello
Fiume Salinello
L.E.M.T.
L.E.B.T.
F.31
F.31
F.6

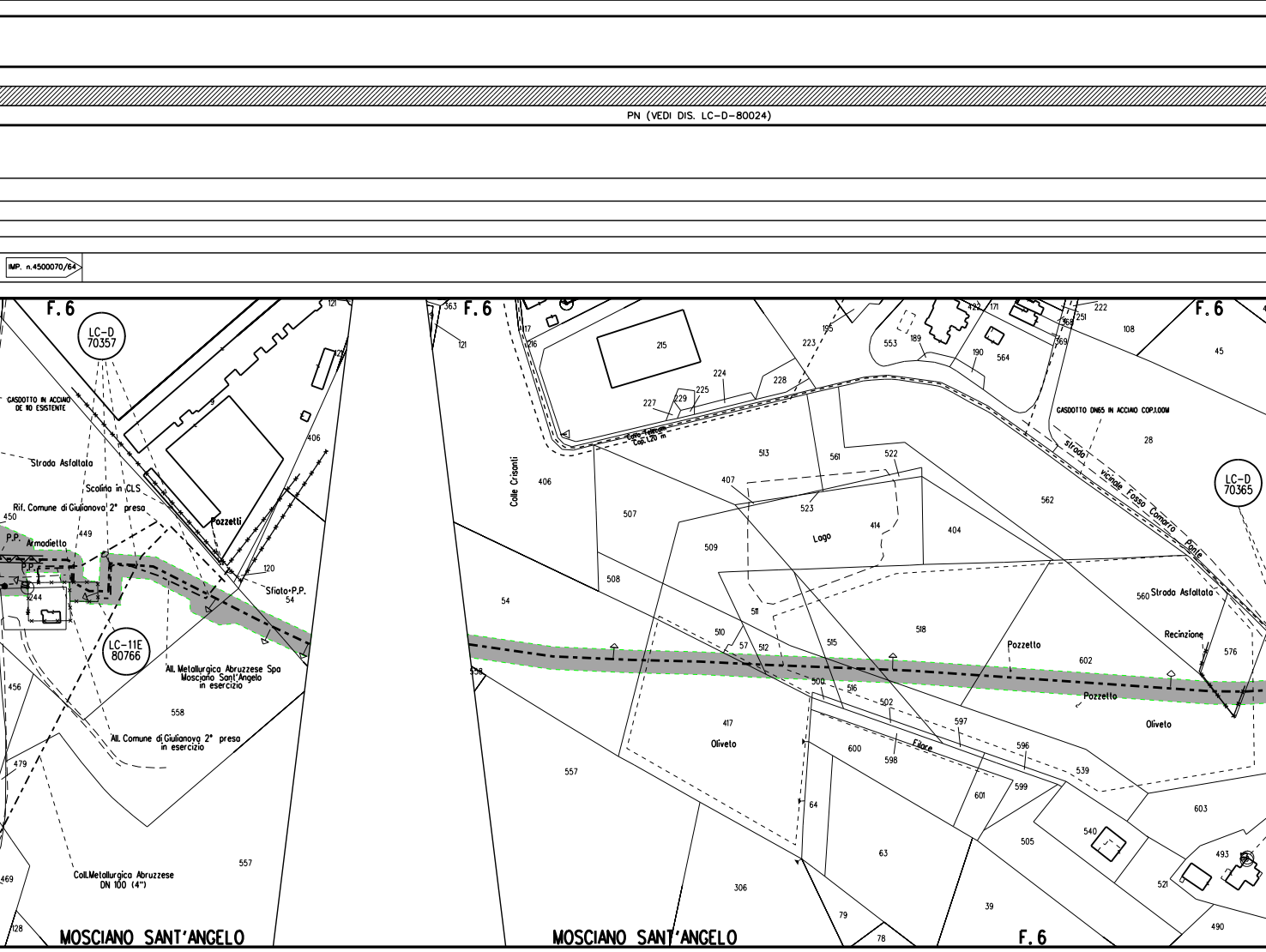

PN (VEDI DIS. LC-D-80024)
IMP. n.4500070/64
F.6
LC-D 70357
GASDOTTO IN ACCIAIO DE 110 ESISTENTE
Strada Asfaltata
Scolina in CLS
Rif. Comune di Giulianova 2° presa
Pozzetti
P.P.
Armadietto
P.P.
Sfiato P.P.
LC-11E 80766
All. Metallurgica Abruzzese Spa Mosciano Sant'Angelo in esercizio
All. Comune di Giulianova 2° presa in esercizio
Coll.Metallurgica Abruzzese DN 100 (4")
121
121
9
406
450
449
120
54
244
456
558
479
557
469
128
MOSCIANO SANT'ANGELO
363
F.6
121
17
216
215
227
229
225
224
228
223
195
Cavo Telecom Cop.1,20 m
Colle Crisanti
406
513
561
522
407
523
Lago
414
404
507
509
508
54
511
510
57
512
515
518
558
500
516
502
597
596
417
Oliveto
600
598
Filare
601
599
539
557
64
63
306
79
78
39
505
540
521
493
490
603
MOSCIANO SANT'ANGELO
F.6
422
171
553
189
190
564
222
251
368
369
108
F.6
45
GASDOTTO DN65 IN ACCIAIO COP.1,00M
28
strada vicinale Fosso Comarro Ponte
LC-D 70365
562
560
Strada Asfaltata
Recinzione
Pozzetto
602
Pozzetto
576
Oliveto

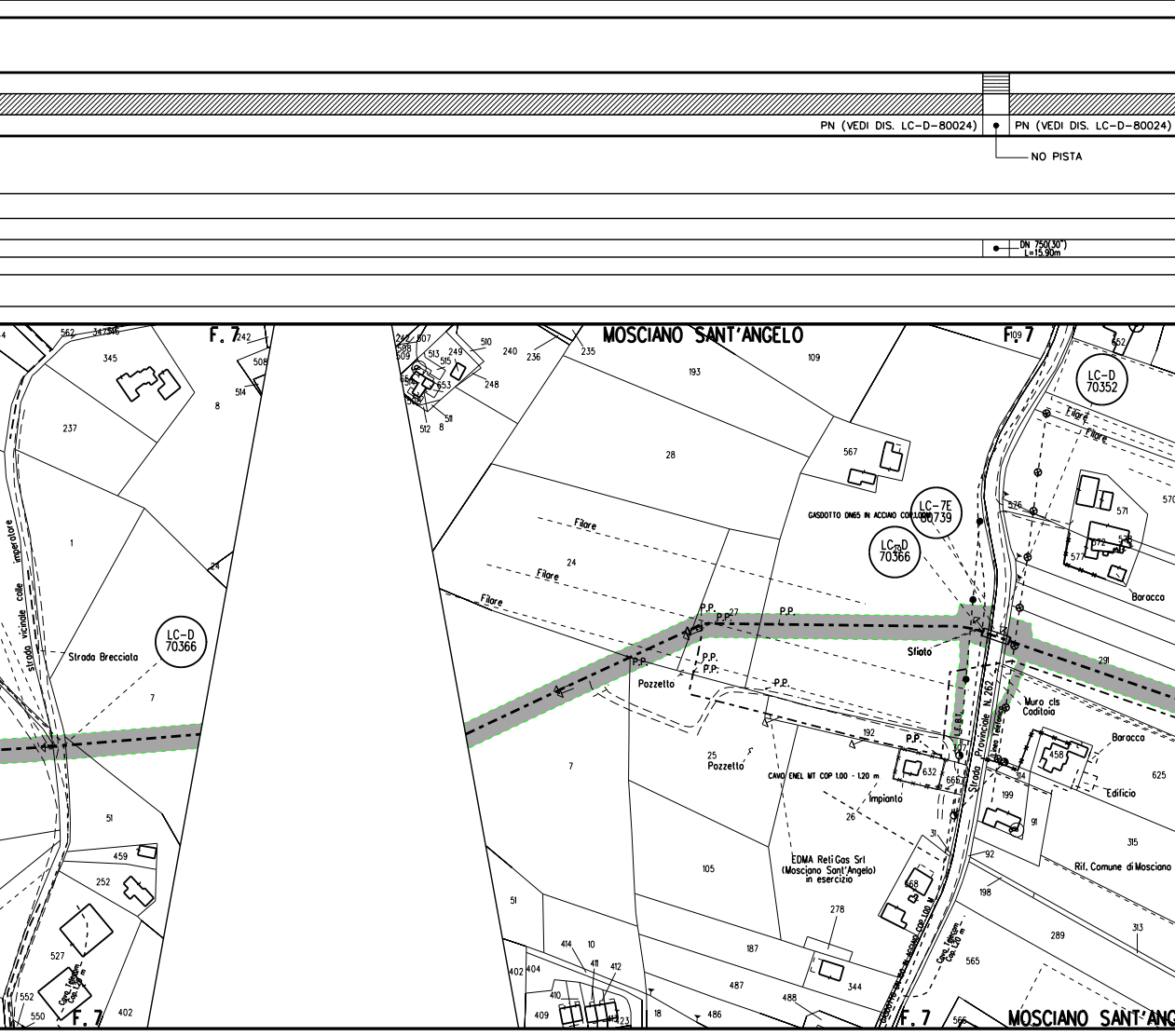
PN (VEDI DIS. LC-D-80024)
PN (VEDI DIS. LC-D-80024)
NO PISTA
DN 750(30")
L=15.90m
F. 7
MOSCIANO SANT'ANGELO
F. 7
LC-D
70352
LC-7E
80739
LC-D
70366
LC-D
70366
GASDOTTO DN65 IN ACCIAIO COP.1.00m
Strada Brecciata
strada vicinale colle imperatore
Filare
Filare
Filare
Filare
Filare
P.P.
P.P.
P.P.
P.P.
P.P.
P.P.
Pozzetto
Pozzetto
Sfiato
L.E.B.T.
Strada Provinciale N. 262
Linea Telefonica
Muro cls
Caditoia
Baracca
Baracca
Edificio
CAVO ENEL MT COP 1.00 - 1.20 m
Impianto
EDMA Reti Gas Srl
(Mosciano Sant'Angelo)
in esercizio
Rif. Comune di Mosciano
Cavo Telecom
Cop. 1.20 m
Cavo Telecom
Cop. 1.20 m
F. 7
F. 7
MOSCIANO SANT'ANG
345
237
1
7
51
459
252
527
552
550
402
8
514
508
242
24
562
347
516
242
507
508
509
513
515
249
510
653
512
8
511
248
240
236
235
193
109
28
24
27
25
26
192
632
666
31
105
51
7
187
278
344
488
487
486
414
10
411
412
410
409
402
404
18
567
576
571
570
572
578
577
291
458
625
314
199
91
315
92
198
289
313
565
566
568
652
109

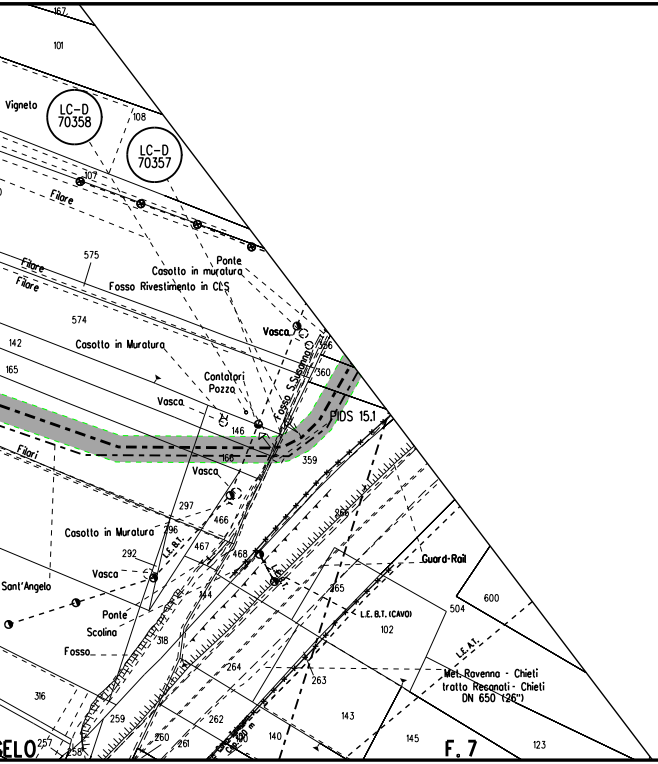

167
101
Vigneto
LC-D 70358
LC-D 70357
108
107
Filare
575
Ponte
Casotto in muratura
Fosso Rivestimento in CLS
Filare
Filare
574
Vasca
356
142
Casotto in Muratura
360
165
Contatori
Pozzo
Fosso S.Susanna
Vasca
PIDS 15.1
146
166
359
Filari
Vasca
297
466
266
Casotto in Muratura
296
L.E.B.T.
467
292
468
Guard-Rail
Vasca
144
265
Sant'Angelo
600
Ponte
Scolina
318
L.E.B.T. (CAVO)
504
102
Fosso
L.E.A.T.
264
Met. Ravenna - Chieti
tratto Recanati - Chieti
DN 650 (26")
316
263
259
262
143
260
261
140
145
123
257
258
ELO
F. 7

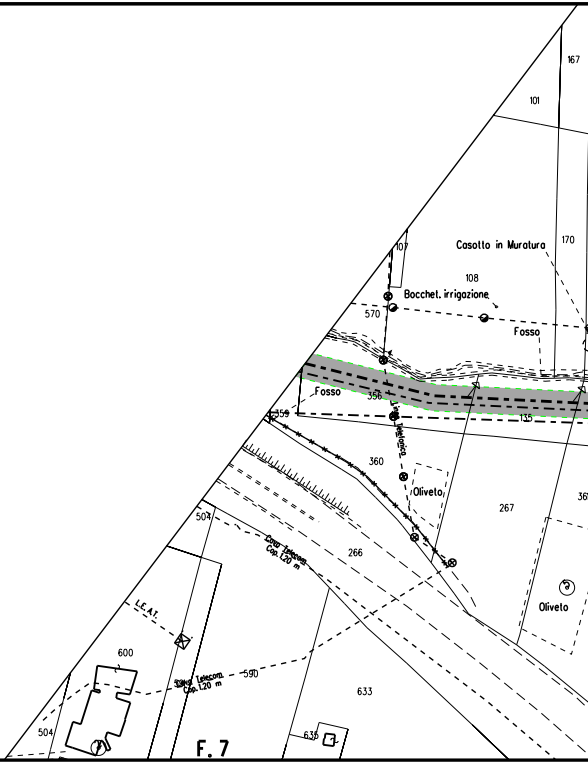

167
101
170
107
Casotto in Muratura
108
Bocchet. irrigazione
570
Fosso
Fosso
356
359
135
Linea Telefonica
360
Oliveto
267
36
504
Cavo Telecom
Cop. 1.20 m
266
L.E.A.T.
Oliveto
600
Cavo Telecom
Cop. 1.20 m
590
633
504
635
F. 7

PN (VEDI DIS. LC-D-80024)

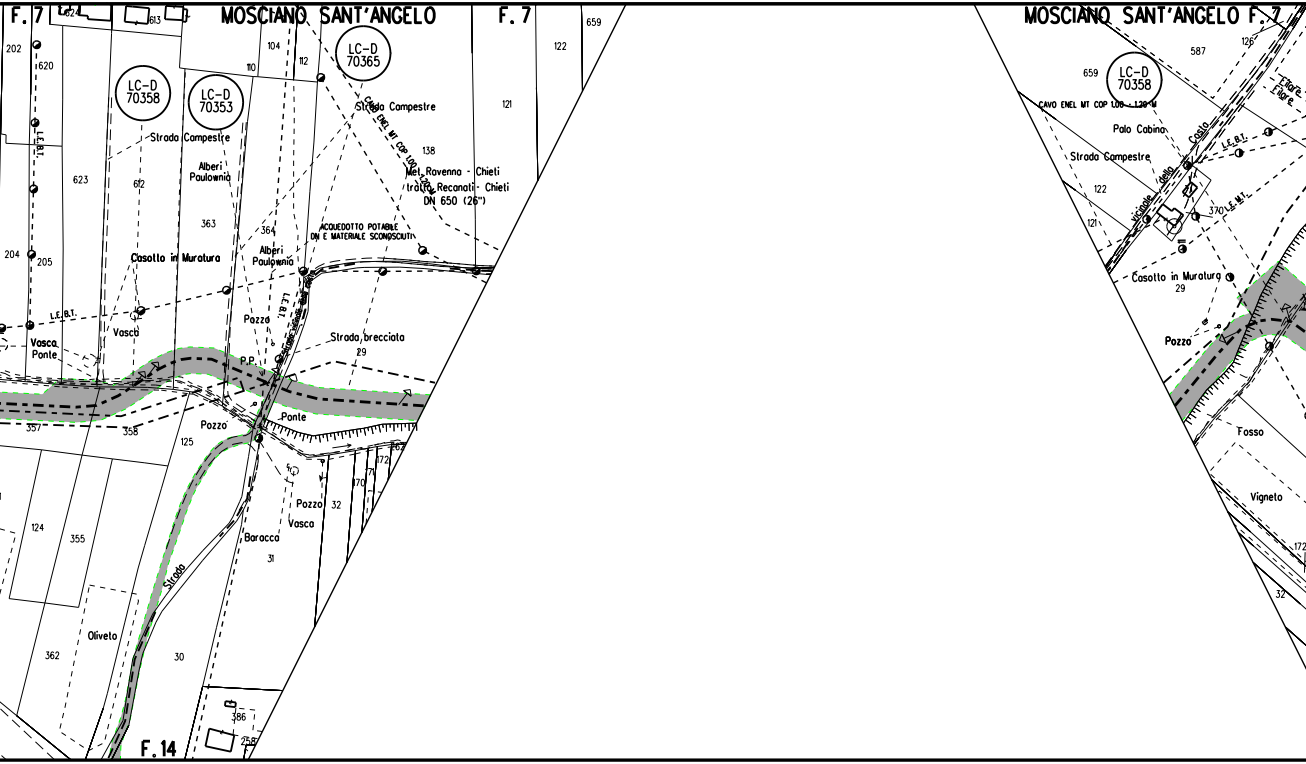
F. 7
MOSCIANO SANT'ANGELO
F. 7
LC-D 70358
LC-D 70353
LC-D 70365
CAVO ENEL MT COP 1.00 - 1.20 M
Strada Campestre
Strada Campestre
Alberi Paulownia
Met. Ravenna - Chieti tratto Recanati - Chieti DN 650 (26")
ACQUEDOTTO POTABILE DN E MATERIALE SCONOSCIUTI
Casotto in Muratura
Alberi Paulownia
L.E.B.T.
L.E.B.T.
L.E.B.T.
Vasca Ponte
Vasca
Pozzo
Strada brecciata
P.P.
Ponte
Pozzo
Pozzo
Vasca
Baracca
Strada
Oliveto
F. 14
202
620
624
613
104
110
112
659
122
121
138
623
612
363
364
204
205
29
357
358
125
124
355
362
30
31
32
170
171
172
386
258
MOSCIANO SANT'ANGELO F. 7
LC-D 70358
659
587
126
Filare
Filare
CAVO ENEL MT COP 1.00 - 1.20 M
Palo Cabina
Strada Campestre
vicinale della Costa
L.E.B.T.
L.E.M.T.
122
121
370
Casotto in Muratura
29
Pozzo
Fosso
Vigneto
172
32

PN (VEDI DIS. LC-D-80024)

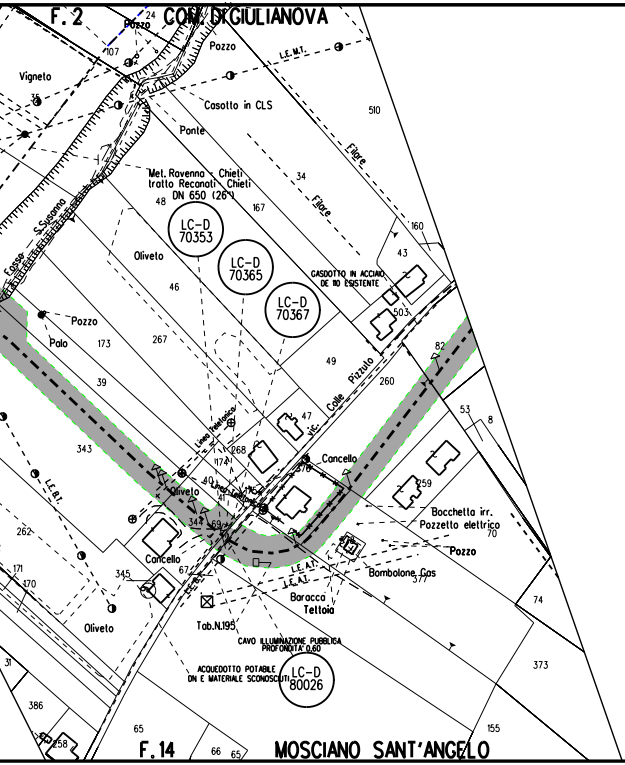
F. 2
COM. DI GIULIANOVA
Pozzo
Vigneto
Casotto in CLS
Ponte
Met. Ravenna - Chieti
tratto Recanati - Chieti
DN 650 (26")
LC-D 70353
LC-D 70365
LC-D 70367
GASDOTTO IN ACCIAIO DE 110 ESISTENTE
Oliveto
Palo
Filare
Colle Pizzuto
Linea Telefonica
Cancello
Bocchetta irr.
Pozzetto elettrico
Bombolone Gas
Baracca
Tettoia
Tab.N.195
CAVO ILLUMINAZIONE PUBBLICA PROFONDITA' 0.60
ACQUEDOTTO POTABILE DN E MATERIALE SCONOSCIUTI
LC-D 80026
L.E.M.T.
L.E.B.T.
F. 14
MOSCIANO SANT'ANGELO

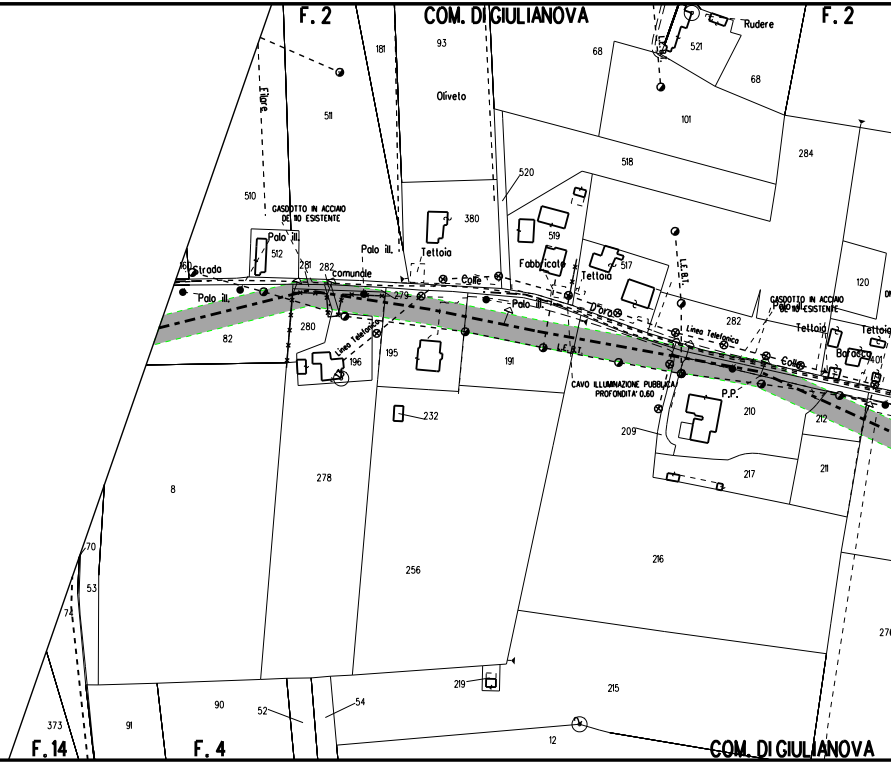
F. 2
COM. DI GIULIANOVA
F. 2
Rudere
Filare
Oliveto
GASDOTTO IN ACCIAIO DE 110 ESISTENTE
Palo ill.
Strada comunale
Colle
Tettoia
Fabbricato
Linea Telefonica
L.E.B.T.
Oro
CAVO ILLUMINAZIONE PUBBLICA PROFONDITA' 0.60
P.P.
Baracca
F. 14
F. 4
COM. DI GIULIANOVA

PN (VEDI DIS. LC-D-80024) | PI (VEDI DIS. LC-D-80024)

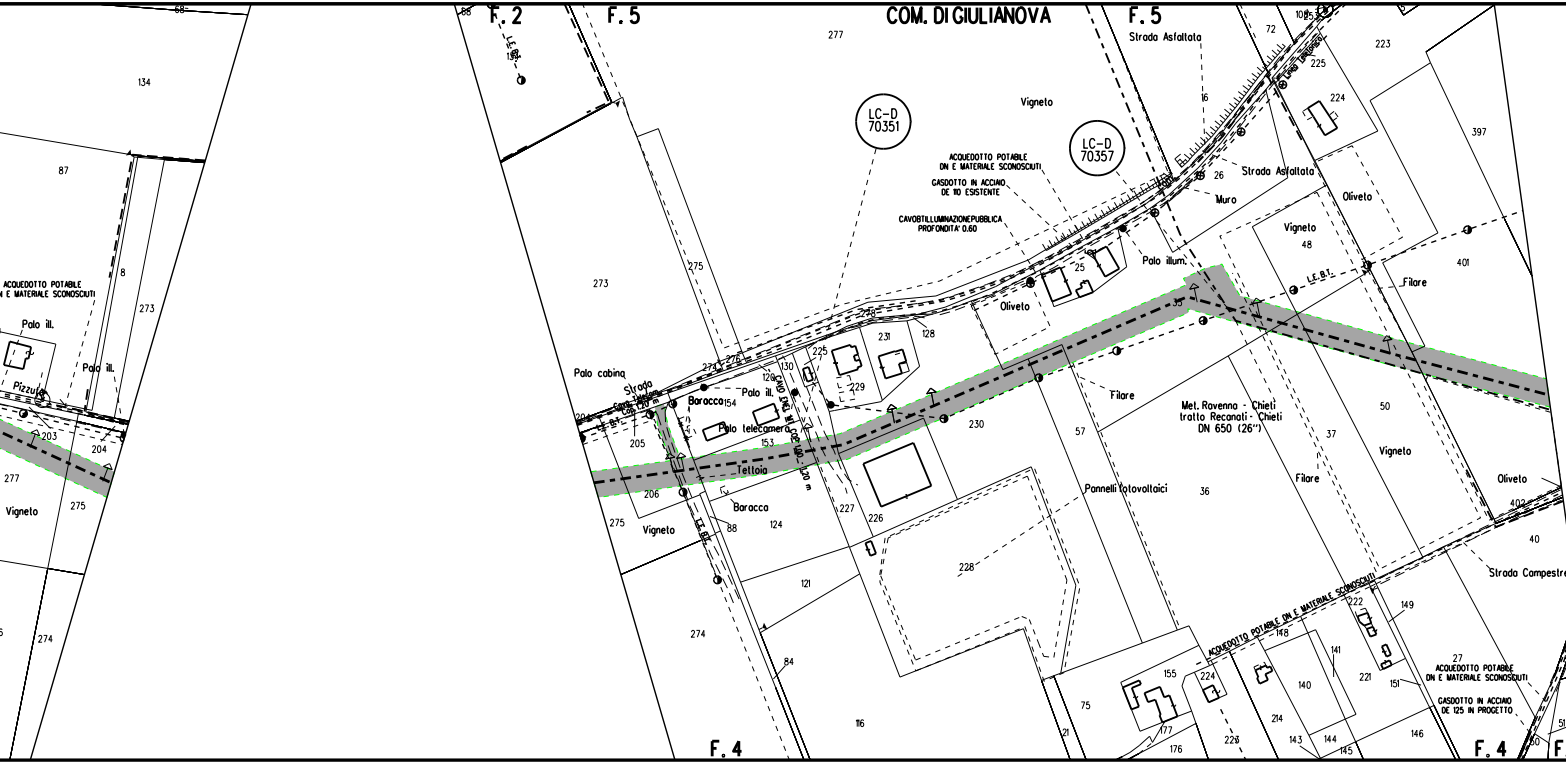
F. 2
F. 5
COM. DI GIULIANOVA
F. 5
F. 4
F. 4
LC-D 70351
LC-D 70357
ACQUEDOTTO POTABILE DN E MATERIALE SCONOSCIUTI
GASDOTTO IN ACCIAIO DE 110 ESISTENTE
CAVO BT ILLUMINAZIONE PUBBLICA PROFONDITA' 0.60
Strada Asfaltata
Strada Asfaltata
Muro
Palo illum.
Vigneto
Oliveto
Filare
L.E.B.T.
Palo cabina
Strada
Cavo Telecom Cop. 1.20 m
Palo ill.
Baracca
Palo telecamera
CAVO ENEL MT COP. 1.00 - 1.20 m
Tettoia
Baracca
Vigneto
L.E. B.T.
Met. Ravenna - Chieti tratto Recanati - Chieti DN 650 (26")
Pannelli fotovoltaici
Filare
Vigneto
Oliveto
Strada Campestre
ACQUEDOTTO POTABILE DN E MATERIALE SCONOSCIUTI
ACQUEDOTTO POTABILE DN E MATERIALE SCONOSCIUTI
GASDOTTO IN ACCIAIO DE 125 IN PROGETTO
ACQUEDOTTO POTABILE DN E MATERIALE SCONOSCIUTI
Palo ill.
Palo ill.
Pizzuto
Vigneto
277
134
87
8
273
203
204
275
274
273
275
274
276
278
128
231
225
229
130
120
154
153
205
206
275
88
124
121
84
116
230
227
226
228
25
35
26
16
72
223
224
225
397
48
401
57
36
37
50
402
40
149
222
148
141
140
221
151
27
155
224
75
21
177
176
223
214
143
144
145
146
50

PI (VEDI DIS. LC-D-80024) | PN (VEDI DIS. LC-D-80024)

PN (VE

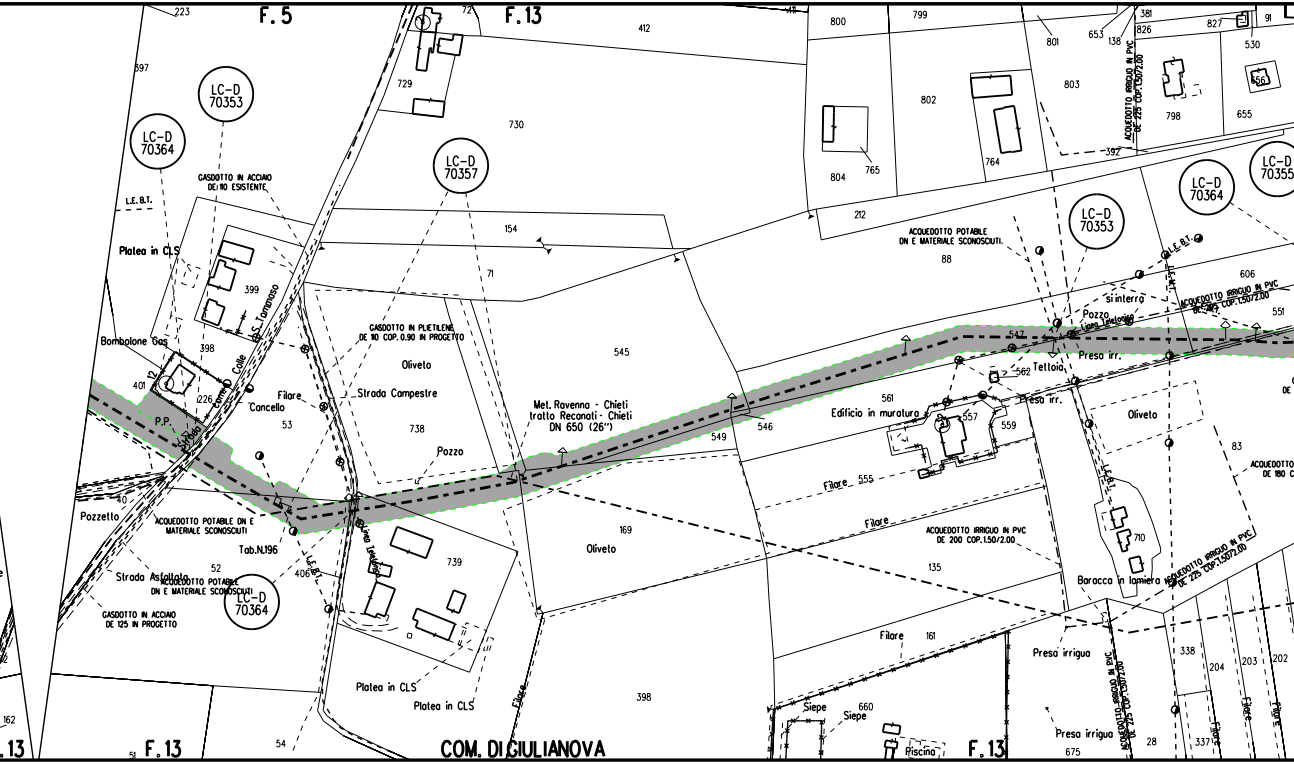
F.5
F.13
F.13
F.13
F.13
COM. DI GIULIANOVA
LC-D 70353
LC-D 70364
LC-D 70357
LC-D 70353
LC-D 70364
LC-D 70355
LC-D 70364
Met. Ravenna - Chieti
tratto Recanati - Chieti
DN 650 (26")
GASDOTTO IN ACCIAIO DE:110 ESISTENTE
GASDOTTO IN PLIETILENE DE 110 COP. 0.90 IN PROGETTO
GASDOTTO IN ACCIAIO DE 125 IN PROGETTO
ACQUEDOTTO POTABILE DN E MATERIALE SCONOSCIUTI
ACQUEDOTTO POTABILE DN E MATERIALE SCONOSCIUTI
ACQUEDOTTO POTABILE DN E MATERIALE SCONOSCIUTI.
ACQUEDOTTO IRRIGUO IN PVC DE 225 COP.1.50/2.00
ACQUEDOTTO IRRIGUO IN PVC DE 225 COP.1.50/2.00
ACQUEDOTTO IRRIGUO IN PVC DE 200 COP.1.50/2.00
ACQUEDOTTO IRRIGUO IN PVC DE 225 COP.1.50/2.00
ACQUEDOTTO IRRIGUO IN PVC DE 225 COP.1.50/2.00
L.E. B.T.
L.E. B.T.
L.E. B.T.
Platea in CLS
Platea in CLS
Platea in CLS
Bombolone Gas
P.P.
Strada Comunale Colle S. Tommaso
Cancello
Filare
Strada Campestre
Oliveto
Pozzo
Pozzetto
Tab.N.196
Strada Asfaltata
Linea Telefonica
Linea Telefonica
Oliveto
Edificio in muratura
Filare
Filare
Filare
Tettoia
Presa irr.
Presa irr.
si interra
Pozzo
Oliveto
Baracca in lamiera
Presa irrigua
Presa irrigua
Siepe
Siepe
Piscina
223
397
412
72
729
730
154
71
545
738
399
398
401
12
226
53
40
52
406
739
398
54
162
51
169
549
546
561
557
559
562
547
555
135
161
660
675
800
799
801
653
138
381
826
827
91
530
802
803
798
655
656
804
765
764
392
212
88
606
551
83
710
338
204
203
202
337
28

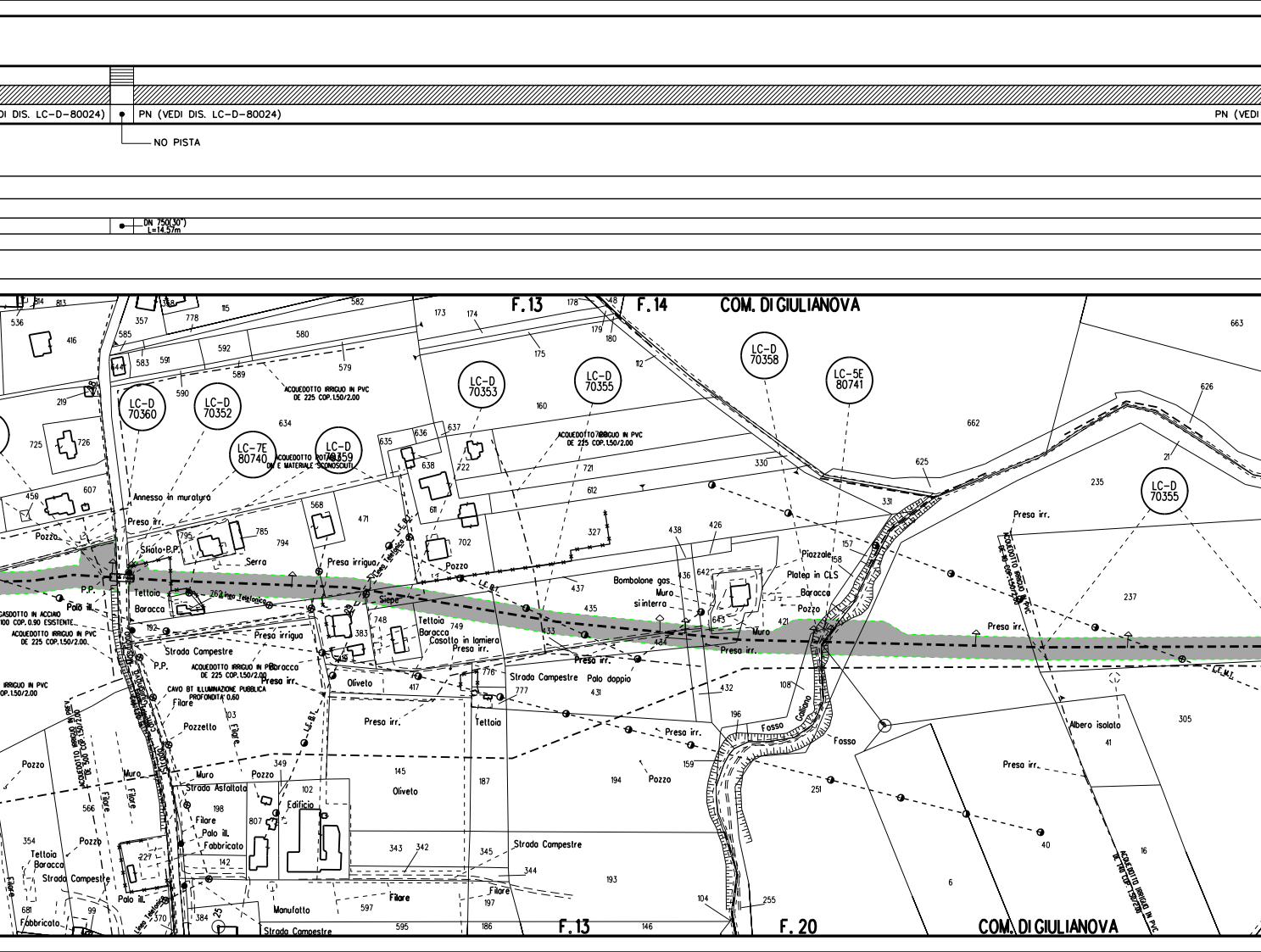
DI DIS. LC-D-80024)
PN (VEDI DIS. LC-D-80024)
PN (VEDI
NO PISTA
DN 750(30")
L=14.57m
F.13
F.14
COM. DI GIULIANOVA
F.13
F.20
COM. DI GIULIANOVA
LC-D 70360
LC-D 70352
LC-7E 80740
LC-D 70359
LC-D 70353
LC-D 70355
LC-D 70358
LC-5E 80741
LC-D 70355
ACQUEDOTTO IRRIGUO IN PVC DE 225 COP.1.50/2.00
ACQUEDOTTO POTABILE DN E MATERIALE SCONOSCIUTI
ACQUEDOTTO IRRIGUO IN PVC DE 225 COP.1.50/2.00
GASDOTTO IN ACCIAIO 100 COP. 0.90 ESISTENTE
ACQUEDOTTO IRRIGUO IN PVC DE 225 COP.1.50/2.00.
IRRIGUO IN PVC COP.1.50/2.00
ACQUEDOTTO IRRIGUO IN PVC DE 225 COP.1.50/2.00
CAVO BT ILLUMINAZIONE PUBBLICA PROFONDITA' 0.60
ACQUEDOTTO IRRIGUO IN PREV DE 500 COP.1.50/2.00
ACQUEDOTTO IRRIGUO IN PVC DE 110 COP.1.50/2.00
ACQUEDOTTO IRRIGUO IN PVC DE 110 COP.1.50/2.00
Annesso in muratura
Presa irr.
Pozzo
Sfiato P.P.
Serra
Presa irrigua
Linea Telefonica
L.E. B.T.
P.P.
Palo ill.
Tettoia
Baracca
Linea Telefonica
Siepe
Tettoia
Baracca
Casotto in lamiera
Presa irr.
Presa irrigua
Strada Campestre
P.P.
Baracca
Presa irr.
Oliveto
Filare
Pozzetto
Filare
L.E. B.T.
Strada Comunale Mosciano-Giulianova
Pozzo
Muro
Filare
Filare
Muro
Pozzo
Strada Asfaltata
Edificio
Filare
Palo ill.
Fabbricato
Tettoia
Baracca
Pozzo
Strada Campestre
Palo ill.
Fabbricato
Linea Telefonica
Manufatto
Strada Campestre
Filare
Oliveto
Strada Campestre
Filare
Tettoia
Strada Campestre
Palo doppio
Presa irr.
Pozzo
Presa irr.
Bombolone gas
Muro
si interra
Piazzale
Platea in CLS
Baracca
Pozzo
Muro
Presa irr.
Fosso Galliano
Fosso
Fosso
Presa irr.
Presa irr.
Albero isolato
Presa irr.
L.E. M.T.
814
813
536
416
357
778
115
582
585
583
591
592
580
579
589
590
644
219
725
726
634
458
607
568
471
636
637
635
638
611
795
785
794
702
762
192
748
383
749
417
173
174
175
178
148
179
180
112
160
722
721
612
330
327
438
426
436
642
437
435
433
434
643
421
776
777
431
432
108
196
159
251
103
349
102
145
187
194
198
566
807
354
227
142
343
342
345
344
193
681
99
370
384
25
597
595
186
197
146
104
255
663
626
662
625
21
235
331
157
158
237
305
41
40
16
6

DIS. LC-D-80024) PN (VEDI DIS. LC-D-80024)

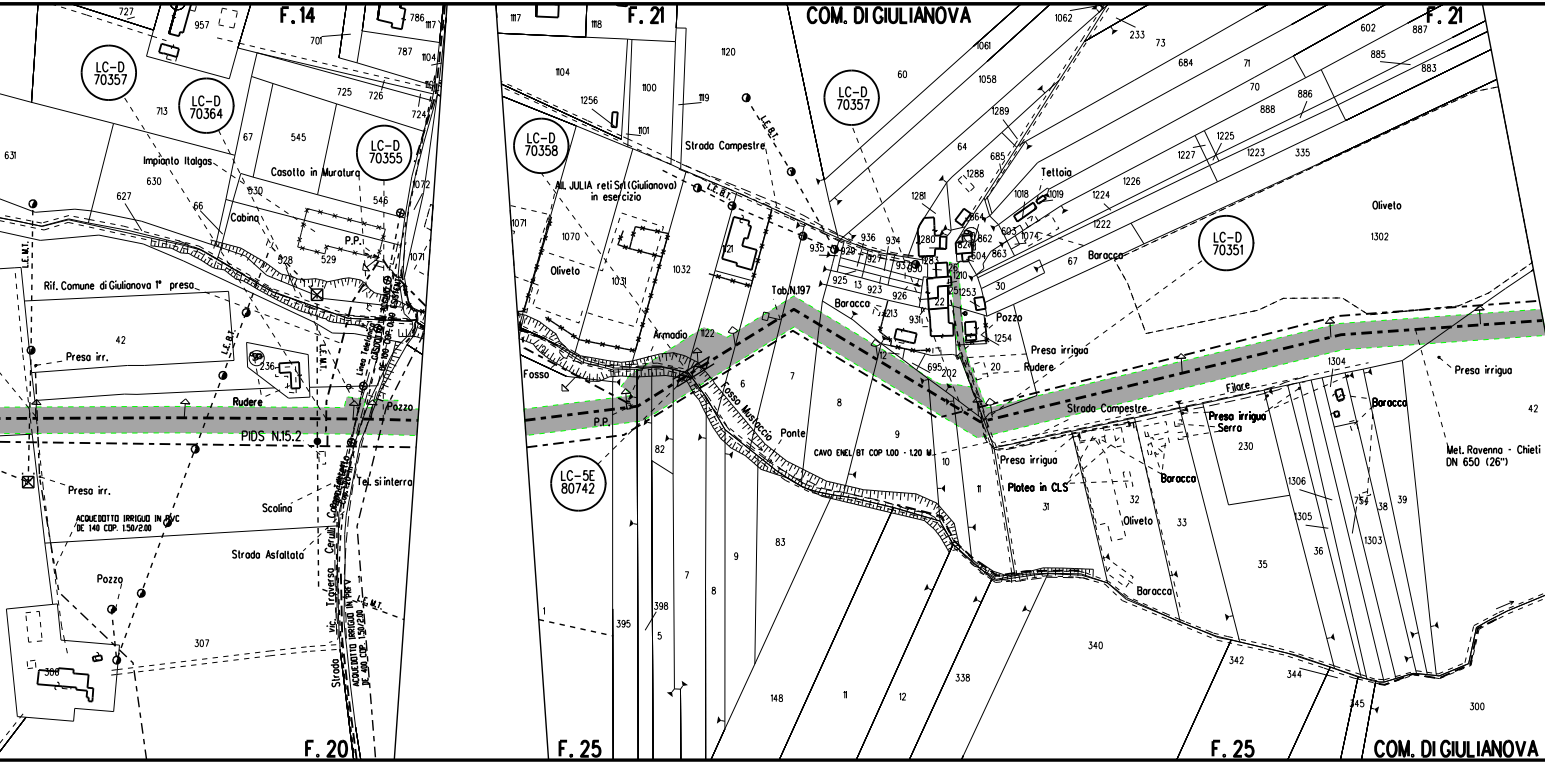
F. 14
F. 21
COM. DI GIULIANOVA
F. 21
LC-D 70357
LC-D 70364
LC-D 70355
LC-D 70358
LC-D 70357
LC-D 70351
LC-5E 80742
Impianto Italgas
Casotto in Muratura
Cabina
P.P.
Rif. Comune di Giulianova 1° presa
Presa irr.
Rudere
PIDS N.15.2
Pozzo
Tel. si interra
Scolina
ACQUEDOTTO IRRIGUO IN PVC DE 140 COP. 1.50/2.00
Strada Asfaltata
Pozzo
Strada vic. Traverso Cerulli
Strada Campestre
AU. JULIA reti Srl (Giulianova) in esercizio
Oliveto
Armadio
Fosso
P.P.
Tab.N.197
Fosso Mustaccio
Ponte
CAVO ENEL BT COP 1.00 - 1.20 M.
Baracca
Tettoia
Pozzo
Presa irrigua
Rudere
Strada Campestre
Filare
Presa irrigua
Serra
Presa irrigua
Plateo in CLS
Baracca
Oliveto
Baracca
Baracca
Oliveto
Presa irrigua
Baracca
Met. Ravenna - Chieti DN 650 (26")
L.E.B.T.
L.E.M.T.
F. 20
F. 25
F. 25
COM. DI GIULIANOVA

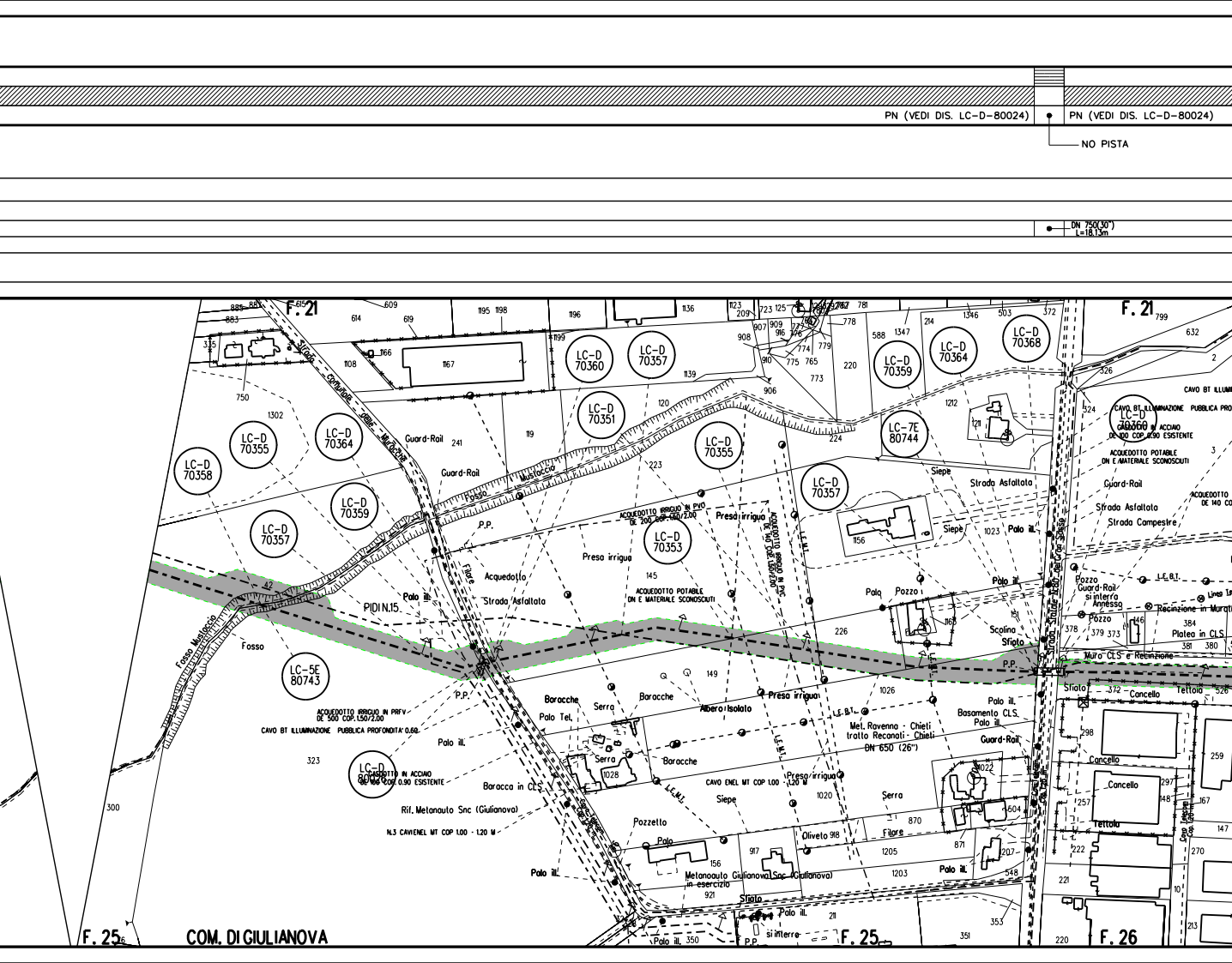
PN (VEDI DIS. LC-D-80024)
PN (VEDI DIS. LC-D-80024)
NO PISTA
DN 750(30")
L=18.13m
F. 21
F. 21
LC-D 70360
LC-D 70357
LC-D 70359
LC-D 70364
LC-D 70368
LC-D 70351
LC-D 70355
LC-7E 80744
LC-D 70358
LC-D 70355
LC-D 70364
LC-D 70359
LC-D 70357
LC-D 70353
LC-D 70357
LC-D 70360
LC-5E 80743
LC-D 80026
Sifone consortile delle Mustacchie
Guard-Rail
Fosso Mustaccia
P.P.
Acquedotto
Strada Asfaltata
Presa irrigua
Palo ill.
PIDI N.15
ACQUEDOTTO IRRIGUO IN PVC DE 200 COP. 1.50/2.00
ACQUEDOTTO POTABILE ON E MATERIALE SCONOSCIUTI
ACQUEDOTTO IRRIGUO IN PVC DE 140 COP. 1.50/2.00
Fosso Mustaccia
Fosso
Filare
Siepe
Strada Asfaltata
Strada Comunale Vecchia Statale
Palo
Pozzo
Scolina
Sfiato
CAVO BT ILLUMINAZIONE PUBBLICA PROFONDITA'
GASDOTTO IN ACCIAIO DE 100 COP. 0.90 ESISTENTE
ACQUEDOTTO POTABILE ON E MATERIALE SCONOSCIUTI
Guard-Rail
Strada Asfaltata
Strada Campestre
ACQUEDOTTO DE 140 CO
L.E. B.T.
Pozzo
Guard-Rail
si interro
Annesso
Pozzo
Linea Te
Recinzione in Muratu
Platea in CLS
Muro CLS e Recinzione
P.P.
Sfiato
Concello
Tettoia
Cancello
Cancello
Tettoia
Baracche
Serra
Palo Tel.
Albero isolato
Presa irrigua
L.E. B.T.
Met. Ravenna - Chieti tratto Recanati - Chieti DN 650 (26")
Palo ill.
Basamento CLS.
Palo ill.
Guard-Rail
ACQUEDOTTO IRRIGUO IN PRFV DE 500 COP. 1.50/2.00
CAVO BT ILLUMINAZIONE PUBBLICA PROFONDITA' 0.60
GASDOTTO IN ACCIAIO DE 100 COP. 0.90 ESISTENTE
Baracca in CLS
Rif. Metanauto Snc (Giulianova)
N.3 CAVI ENEL MT COP 1.00 - 1.20 M
CAVO ENEL MT COP 1.00 - 1.20 M
Siepe
Presa irrigua
Serra
Oliveto
Filare
Pozzetto
Palo
Palo ill.
Metanauto Giulianova Snc (Giulianova) in esercizio
Sfiato
Palo ill.
si interro
P.P.
Palo ill.
L.E. M.T.
F. 25
COM. DI GIULIANOVA
F. 25
F. 26

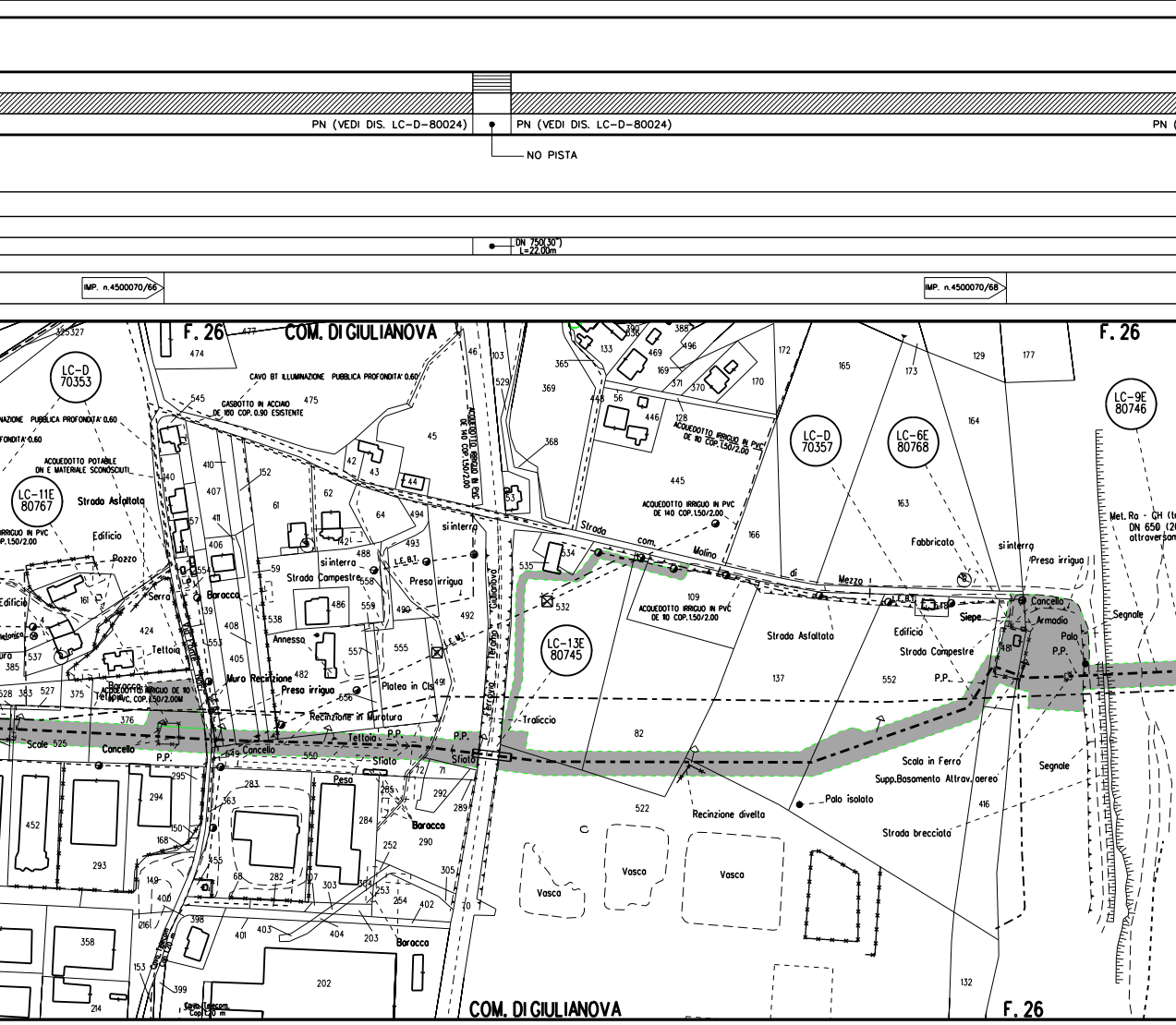
PN (VEDI DIS. LC-D-80024)
PN (VEDI DIS. LC-D-80024)
NO PISTA
DN 750(30")
L=22.00m
IMP. n.4500070/66
IMP. n.4500070/68
F. 26
COM. DI GIULIANOVA
LC-D
70353
LC-11E
80767
LC-D
70357
LC-6E
80768
LC-9E
80746
LC-13E
80745
CAVO BT ILLUMINAZIONE PUBBLICA PROFONDITA' 0.60
GASDOTTO IN ACCIAIO
DE 100 COP. 0.90 ESISTENTE
ACQUEDOTTO POTABILE
DN E MATERIALE SCONOSCIUTI
ACQUEDOTTO IRRIGUO IN PVC
DE 140 COP.1.50/2.00
ACQUEDOTTO IRRIGUO IN PVC
DE 110 COP.1.50/2.00
ACQUEDOTTO IRRIGUO DE 110
IN PVC. COP.1.50/2.00M
Strada Asfaltata
Edificio
Pozzo
Serra
Tettoia
Baracca
Muro Recinzione
Presa irrigua
Strada Campestre
si interra
L.E.B.T.
L.E.M.T.
Annesso
Platea in Cls
Recinzione in Muratura
Ferrovia Teramo Giulianova
Traliccio
Strada com. Molino di Mezzo
Fabbricato
Siepe
Cancello
Armadio
Palo
P.P.
Segnale
Met. Ra - GH
DN 650
Scale
Sfiato
Peso
Scala in Ferro
Supp.Basamento Attrav.aereo
Palo isolato
Recinzione divelta
Strada brecciata
Vasca
Vasca
Vasca
Cavo Telecom
F. 26
COM. DI GIULIANOVA

ALLEGATO 1

▨

(VEDI DIS. LC-D-80024)

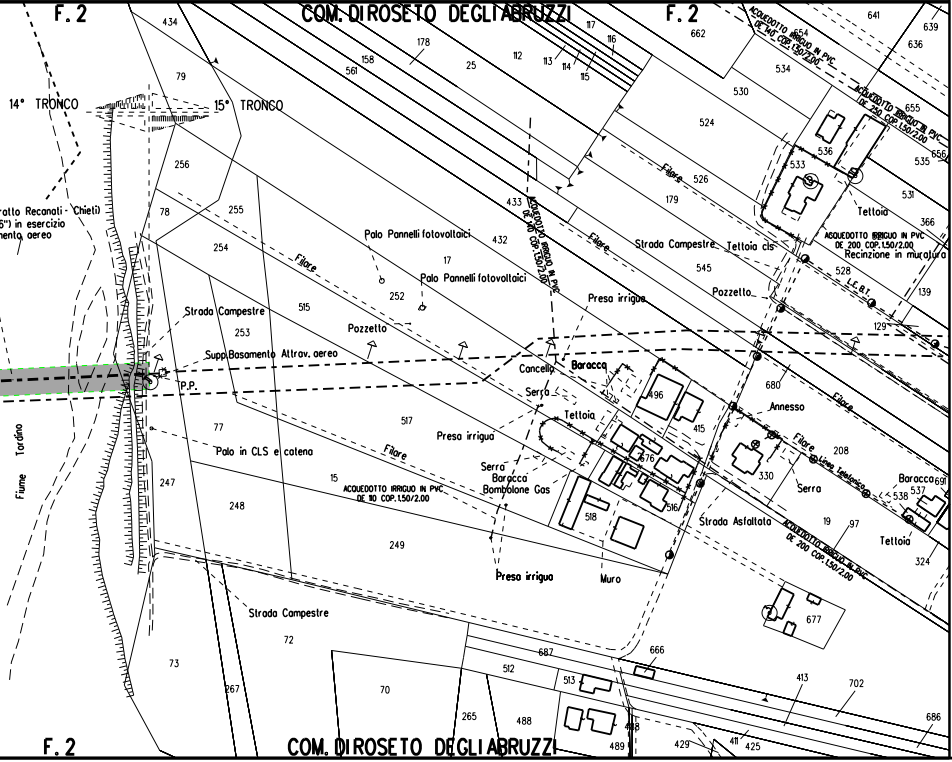

F. 2
COM. DIROSETO DEGLI ABRUZZI
F. 2
14° TRONCO
15° TRONCO
ratto Recanati - Chieti)
5") in esercizio
mento aereo
Fiume Tordino
Strada Campestre
Supp.Basamento Attrav. aereo
P.P.
Palo Pannelli fotovoltaici
Palo Pannelli fotovoltaici
Pozzetto
Filare
Presa irrigua
Cancello
Baracca
Serra
Tettoia
Annesso
Palo in CLS e catena
ACQUEDOTTO IRRIGUO IN PVC DE 110 COP. 1.50/2.00
Serra
Baracca
Bombolone Gas
Presa irrigua
Muro
Strada Asfaltata
ACQUEDOTTO IRRIGUO IN PVC DE 200 COP. 1.50/2.00
ACQUEDOTTO IRRIGUO IN PVC DE 110 COP. 1.50/2.00
ACQUEDOTTO IRRIGUO IN PVC DE 140 COP. 1.50/2.00
ACQUEDOTTO IRRIGUO IN PVC DE 250 COP. 1.50/2.00
ACQUEDOTTO IRRIGUO IN PVC DE 200 COP. 1.50/2.00
Recinzione in muratura
Strada Campestre
Tettoia cls
Pozzetto
L.E.B.T.
Linea Telefonica
Baracca
Tettoia
Strada Campestre
F. 2
COM. DIROSETO DEGLI ABRUZZI
434
79
256
78
255
254
252
17
515
253
77
517
15
247
248
249
72
73
267
70
178
158
561
25
112
113
114
115
117
116
433
432
545
179
526
524
530
534
662
641
639
636
655
656
535
536
533
531
366
528
139
129
680
496
415
476
516
518
330
208
19
97
538
537
691
324
677
687
666
512
513
265
488
489
429
411
425
413
702
686

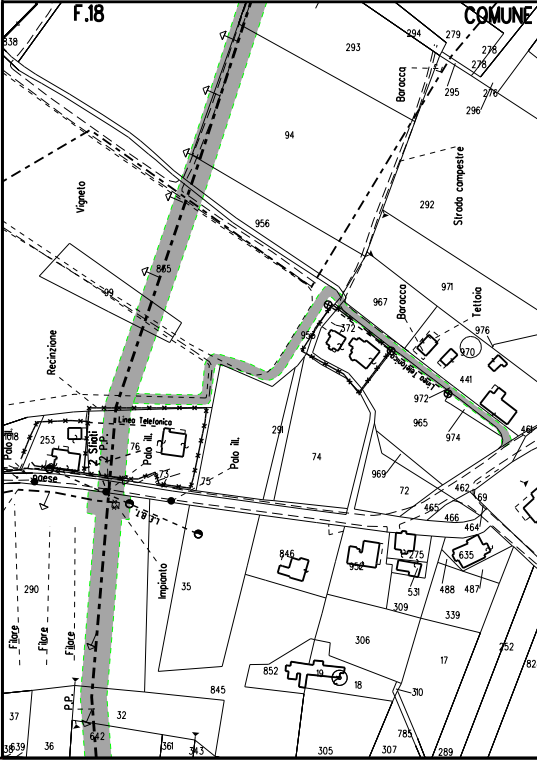

F.18
COMUNE
338
293
294
279
278
276
295
296
Baracca
94
Strada campestre
292
Vigneto
956
865
99
Recinzione
967
971
Baracca
Tettoia
976
958
372
970
441
972
965
974
Linea Telefonica
2 Silos
2 P.P.
253
76
73
75
Palo ill.
291
74
969
72
462
465
466
464
Paese
Impianto
35
846
952
275
635
531
488
487
309
339
290
306
17
252
852
19
18
310
845
Filare
Filare
Filare
P.P.
37
642
32
361
343
36
639
305
307
785
289

ALLEGATO 2

DI TORTORETO
277
112
276
90
258
369
89
978
368
539
885
883
884
380
353
367
S. Angelo
336
F.18

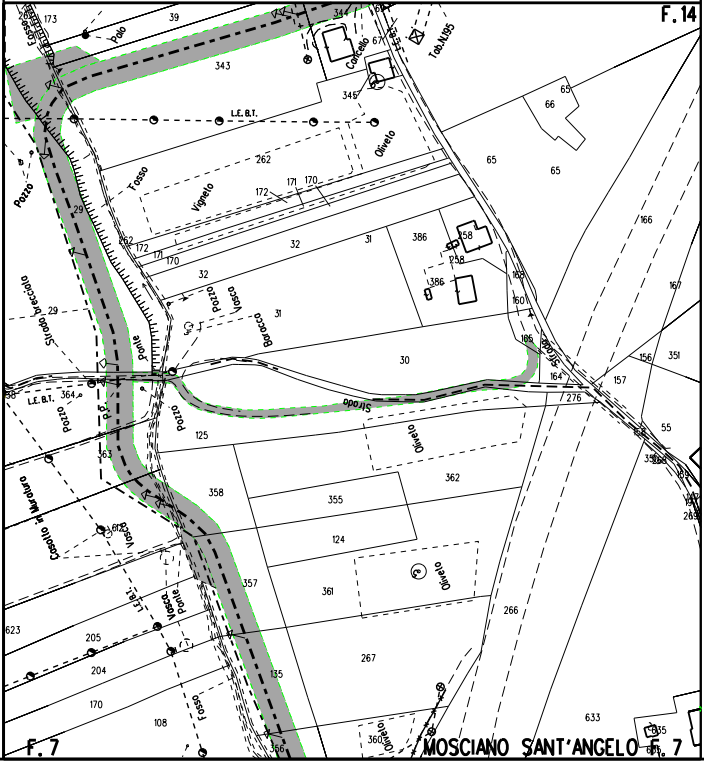
F.14
173
39
344
Palo
Fosso
343
Concello
67
Tab.N.195
345
L.E.B.T.
Oliveto
66
65
65
262
Vigneto
Tosso
171
170
172
Pozzo
29
262
172
171
170
32
31
386
158
258
386
166
Strada Vecchia
29
Pozzo
Vasca
Boracca
31
168
160
167
30
Ponte
186
Strada
156
351
L.E.B.T.
364
Pozzo
Pozzo
Strada
164
276
157
55
125
Oliveto
363
358
362
355
Capanno Macchia Mura
612
Vasca
124
Oliveto
L.E.B.T.
Vasca
Ponte
357
361
266
623
205
204
267
135
170
108
Fosso
Oliveto
633
360
356
F.7
MOSCIANO SANT'ANGELO
F.7

LEGENDA

METANODOTTO IN DISMISSIONE DN 650 (26")

CONDOTTA IN TUBO DI PROTEZIONE

CUNICOLO

APPESANTIMENTO CONTINUO IN GUNITE

PROTEZIONE MECCANICA GENERICA IN CALCESTRUZZO

METANODOTTI IN PROGETTO / IN ESERCIZIO / IN COSTRUZIONE

TRATTO DI TUBAZIONE ESISTENTE DA MANTENERE IN ESERCIZIO

LC-5E .... N° DISEGNO PARTICOLARE

STD LC-E .... N° DISEGNO STANDARD

▒ AREA DI PASSAGGIO DISMISSIONE

⇄ AREA DI MONTAGGIO E TRANSITO

PN PISTA NORMALE

PI PISTA INVERTITA (CONTRO SENSO GAS)

PR PISTA RISTRETTA

TPP TRATTO DI PISTA PARTICOLARE

DISMISSIONE

Rimozione integrale ▨

Rimozione linea e inertizzazione protezioni meccaniche ▤

Inertizzazione linea ▥

Inertizzazione linea e protezioni meccaniche ▩

Il presente disegno e' di proprieta' aziendale - La societa' tutelera' i propri diritti a termine di legge.

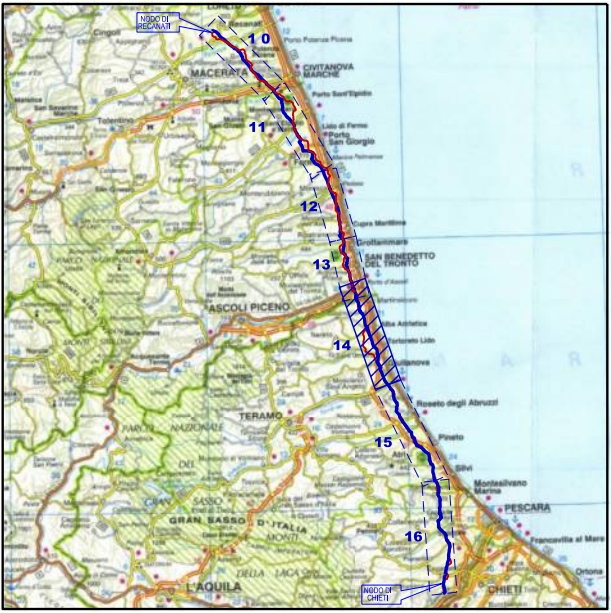
NODO DI RECANATI
10
MACERATA
CIVITANOVA MARCHE
Porto Sant'Elpidio
11
Porto San Giorgio
12
Cupra Marittima
Grottammare
SAN BENEDETTO DEL TRONTO
13
ASCOLI PICENO
Alba Adriatica
Tortoreto Lido
Giulianova
14
TERAMO
Roseto degli Abruzzi
PARCO NAZIONALE
GRAN SASSO D'ITALIA
15
Pineto
Silvi
Montesilvano Marina
PESCARA
Francavilla al Mare
16
NODO DI CHIETI
CHIETI
Ortona
L'AQUILA

COROGRAFIA

1	Set. 2020	EMISSIONE PER APPALTO	Tonucci	Villi	Sciosci
0	Feb. 2020	EMISSIONE PER VALIDAZIONE PROGETTO	Barello	Villi	Sciosci
Rev.	DATA	DESCRIZIONE	ELABORATO	VERIFICATO	APPROVATO

PROPRIETARIO snam	**PROGETTISTA** SAIPEM	WBS CLIENTE NR/16139/R-L01 Cod.Tec. 9112993 COMMESSA SAIPEM 023068-130	UNITA' 700

DISMISSIONE METANODOTTO RAVENNA - CHIETI
14° Tronco: COLONNELLA - GIULIANOVA
DN 650 (26"), MOP 70 bar

PLANIMETRIA CATASTALE
CON AREA DI OCCUPAZIONE TEMPORANEA

DISEGNO
LB-71E-80721

REVISIONE 1

FG. 1 DI 1

SCALA 1:2000

Il presente disegno e' di proprieta' aziendale - La societa' tutelera' i propri diritti a termine di legge.

File name: 700_LB-71E-80721_1