RIPRISTINI	OPERE COMPLEMENTARI IN PROGETTO	
DISMISSIONI	DISMISSIONE NON DISTRUTTIVA (inertizzazione con miscela cementizia)	
	RIMOZIONE INTEGRALE	▨
	AREA DI PASSAGGIO	PN (VEDI DIS. LC-D-
SITUAZIONE AS-BUILT	DRENAGGI FUORI E SOTTO CONDOTTA	
	PROFONDITA' DI INTERRAMENTO	
	PROTEZIONI MECCANICHE (CUNICOLI, GUNITE, ECC...)	
	TUBO DI PROTEZIONE E LUNGHEZZE	
	TIPO TUBAZIONE E LUNGHEZZE	
	PUNTO DI INTERCETTAZIONE DI LINEA	
	DISEGNI DI RIFERIMENTO AS-BUILT	
CONFINI AMMINISTRATIVI		

DATI CARATTERISTICI

DATI DI COSTRUZIONE

PRESSIONE MASSIMA DI ESERCIZIO (MOP) 70.0 bar

DIAMETRO PREVALENTE = 650.0 (DN)

DATI GENERALI

DN 650 SP 11.13 [UNI-EN] 10522.20 m

LUNGHEZZA TOTALE IMPIANTO 10522.20 m.

FASE EMISSIONE Appalto

PLANIMETRIA 1:2000

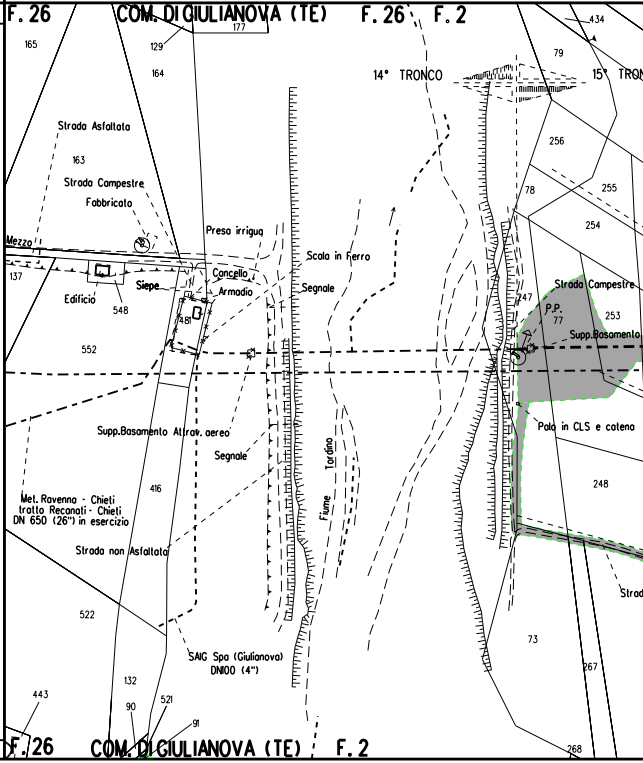
F. 26
COM. DI GIULIANOVA (TE)
F. 26
F. 2
177
434
165
129
164
79
14° TRONCO
15° TRON
Strada Asfaltata
163
256
Strada Campestre
Fabbricato
78
255
254
Mezzo
Presa irrigua
Scala in Ferro
137
Cancello
Armadio
Segnale
Edificio
Siepe
548
481
247
Strada Campestre
P.P.
77
253
Supp.Basamento
552
Palo in CLS e catena
Supp.Basamento Attrav. aereo
Segnale
Tordino
Fiume
416
248
Met. Ravenna - Chieti
tratto Recanati - Chieti
DN 650 (26") in esercizio
Strada non Asfaltata
Strad
522
73
SAIG Spa (Giulianova)
DN100 (4")
267
132
443
90
521
91
F. 26
COM. DI GIULIANOVA (TE)
F. 2
268

CONFINI AMMINISTRATIVI

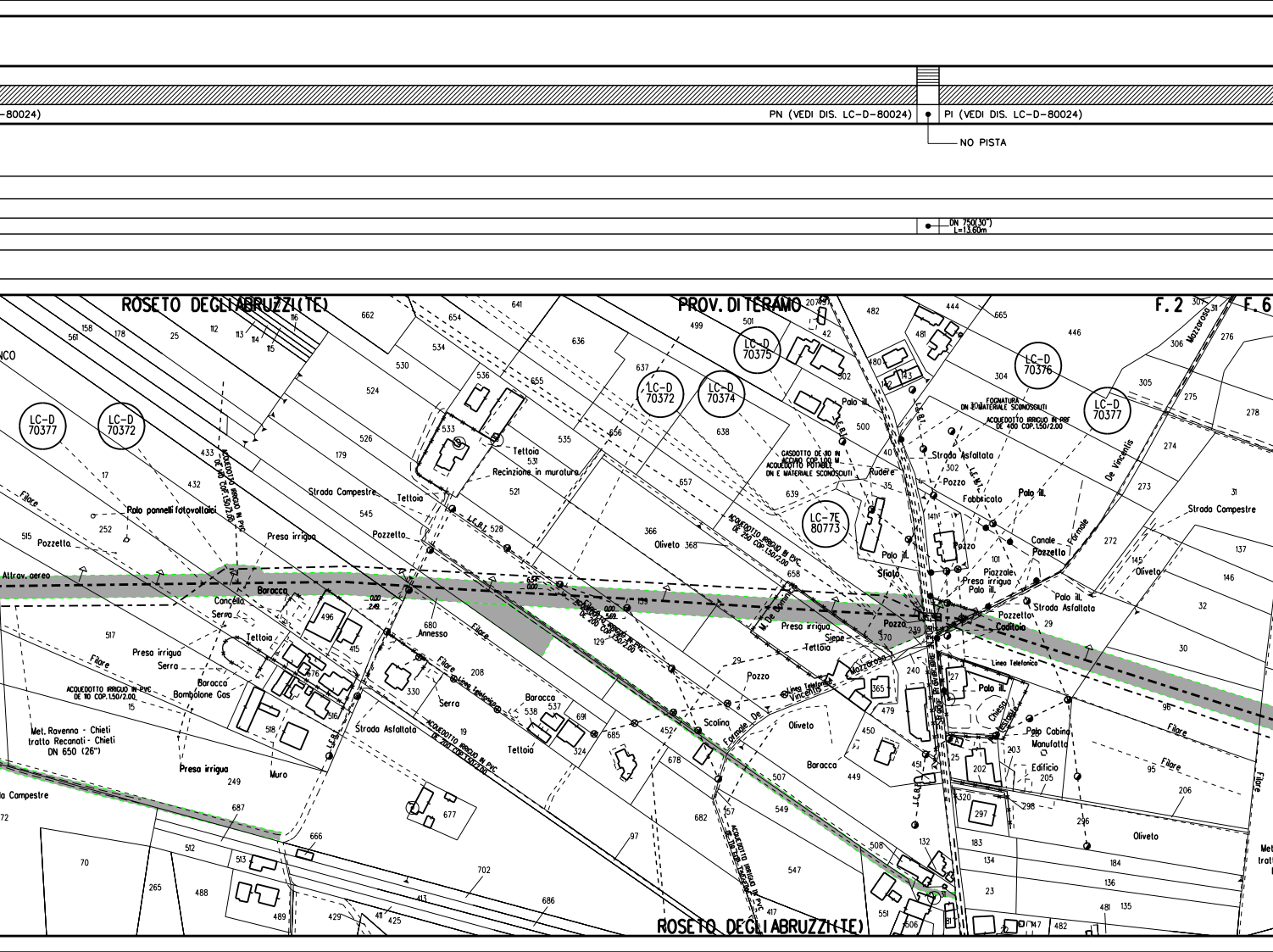
-80024)
PN (VEDI DIS. LC-D-80024)
PI (VEDI DIS. LC-D-80024)
NO PISTA
DN 750(30")
L=13.60m
ROSETO DEGLI ABRUZZI(TE)
PROV. DI TERAMO
F. 2
F. 6
NCO
LC-D 70377
LC-D 70372
LC-D 70375
LC-D 70372
LC-D 70374
LC-D 70376
LC-D 70377
LC-7E 80773
ACQUEDOTTO IRRIGUO IN PVC DE 110 COP. 1.50/2.00
Palo pannelli fotovoltaici
Filare
Pozzetto
Presa irrigua
Strada Campestre
Tettoia
Pozzetto
Recinzione in muratura
Tettoia
L.E.B.T.
Attrav. aereo
Baracca
Cancello
Serra
Tettoia
Presa irrigua
Serra
Baracca
Bombolone Gas
ACQUEDOTTO IRRIGUO IN PVC DE 110 COP. 1.50/2.00
Met. Ravenna - Chieti
tratto Recanati - Chieti
DN 650 (26")
Presa irrigua
Muro
Strada Campestre
L.E.B.T.
Strada Asfaltata
0.00
2.49
6.54
0.00
0.00
5.69
Annesso
Filare
Filare
Linea Telefonica
Serra
ACQUEDOTTO IRRIGUO IN PVC DE 200 COP. 1.50/2.00
Baracca
Tettoia
ACQUEDOTTO IRRIGUO IN PVC DE 200 COP. 1.50/2.00
Oliveto
ACQUEDOTTO IRRIGUO IN PVC DE 250 COP. 1.50/2.00
GASDOTTO DE 110 IN ACCIAIO COP. 1.00 M
ACQUEDOTTO POTABILE DN E MATERIALE SCONOSCIUTI
Palo ill.
L.E.B.T.
Rudere
Strada Asfaltata
Pozzo
L.E.M.T.
Fabbricato
Palo ill.
FOGNATURA DN E MATERIALE SCONOSCIUTI
ACQUEDOTTO IRRIGUO IN PRF DE 400 COP. 1.50/2.00
De Vincentis
Mazzarosa
Strada Campestre
Canale
Formale
Pozzetto
Pozzo
Palo ill.
Sfiato
Piazzale
Presa irrigua
Palo ill.
Oliveto
Palo ill.
Strada Asfaltata
Pozzetto
Caditoia
M. De Dominicis
Presa irrigua
Siepe
Tettoia
Pozzo
Mazzarosa
Linea Telefonica
Vincentis
Formale De
Scolina
Pozzo
Oliveto
Baracca
Linea Telefonica
Palo ill.
Chiesa
Testaiale
Palo Cabina
Manufatto
Edificio
Filare
Filare
Filare
Oliveto
L.E.B.T.
ACQUEDOTTO IRRIGUO IN PVC DE 110 COP. 1.50/2.00
Met.
tratt
ROSETO DEGLI ABRUZZI(TE)

PI (VEDI DIS. LC-D-80024) | PN (VEDI DIS. LC-D-80024)

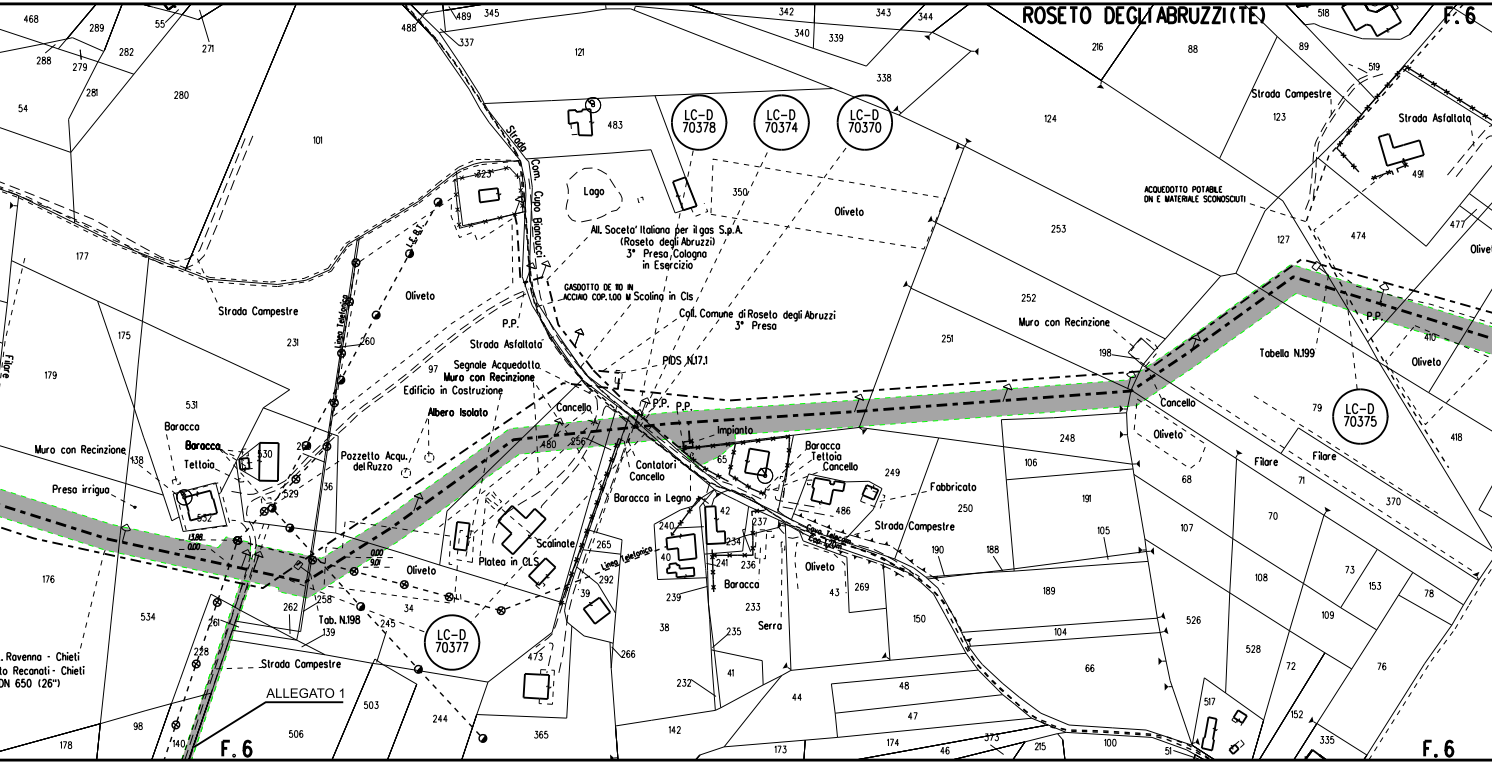
ROSETO DEGLI ABRUZZI (TE)
F.6
LC-D 70378
LC-D 70374
LC-D 70370
LC-D 70375
LC-D 70377
Strada Com. Cupo Bianucci
Lago
All. Soceta' Italiana per il gas S.p.A. (Roseto degli Abruzzi) 3° Presa Cologna in Esercizio
GASDOTTO DE 110 IN ACCIAIO COP. 1.00 M Scolina in Cls
Coll. Comune di Roseto degli Abruzzi 3° Presa
PIDS N.17.1
P.P.
Strada Asfaltata
Segnale Acquedotto
Muro con Recinzione
Edificio in Costruzione
Albero Isolato
Pozzetto Acq. del Ruzzo
Oliveto
Strada Campestre
Linea Telefonica
L.E.I.
Baracca
Teltoio
Muro con Recinzione
Presa irrigua
Tab. N.198
Scalinate
Platea in CLS
Cancello
Impianto
Contatori Cancello
Baracca in Legno
Baracca Tettoia Cancello
Fabbricato
Strada Campestre
Serra
Baracca
ACQUEDOTTO POTABILE ON E MATERIALE SCONOSCIUTI
Strada Campestre
Strada Asfaltata
Muro con Recinzione
Tabella N.199
Cancello
Oliveto
Filare
Filare
. Ravenna - Chieti
to Recanati - Chieti
ON 650 (26")
ALLEGATO 1
F.6
F.6

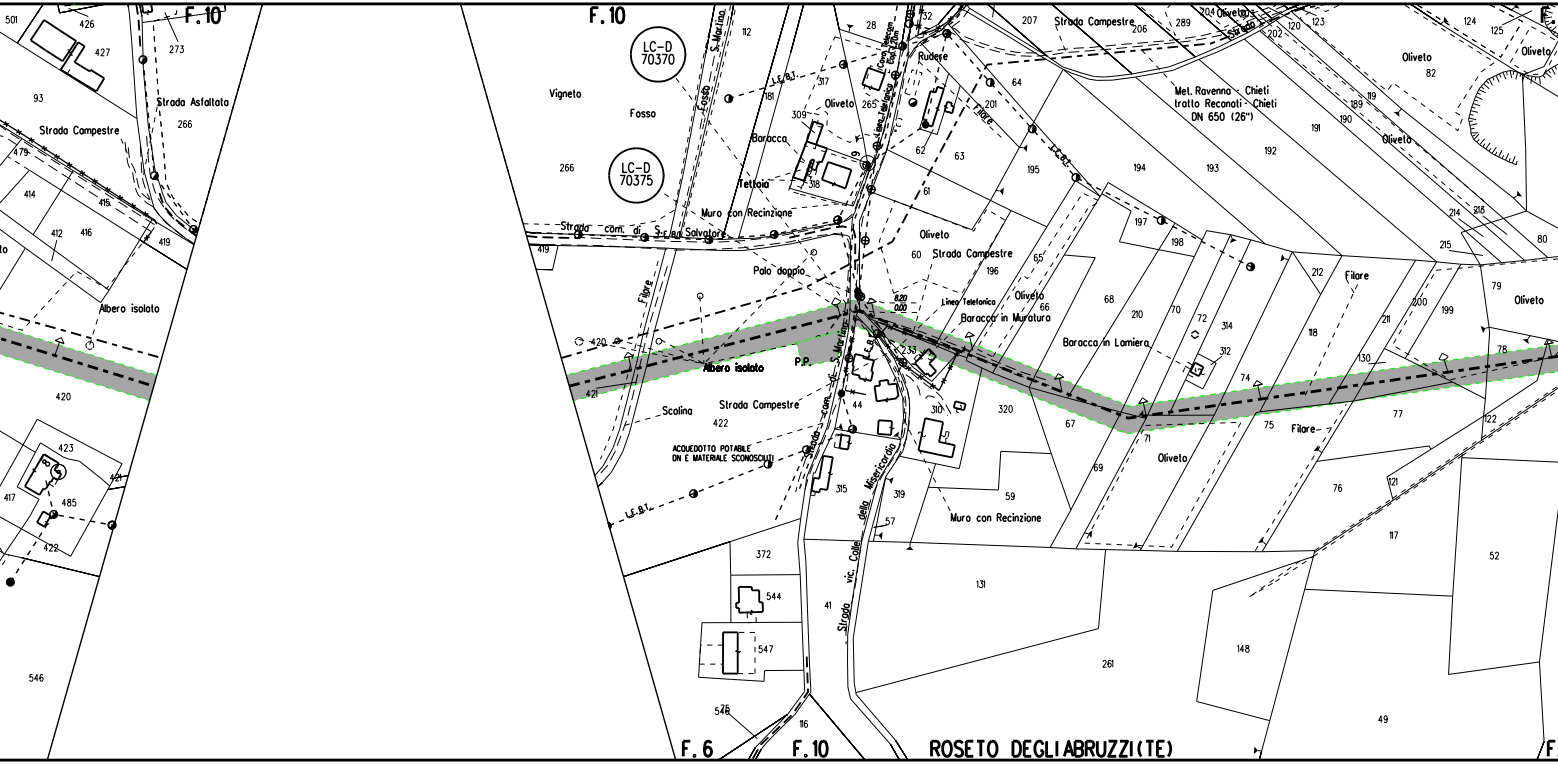
F.10
LC-D 70370
LC-D 70375
Vigneto
Fosso
Fosso S. Martino
Strada com. di S. Salvatore
Muro con Recinzione
Baracco
Tettoia
Oliveto
Rudere
Cavo Telecom Prof. 1.20m
Linea Telefonica
L.E.B.T.
Filare
Palo doppio
Strada Campestre
Albero isolato
P.P.
Scolina
ACQUEDOTTO POTABILE IN E MATERIALE SCONOSCIUTO
Strada com. di S. Martino
Strada vic. Colle della Misericordia
Baracco in Muratura
Baracco in Lamiera
8.20
0.00
Met. Ravenna - Chieti
tratto Recanati - Chieti
DN 650 (26")
Strada Asfaltata
Strada Campestre
Albero isolato
F.6
F.10
ROSETO DEGLIABRUZZI(TE)

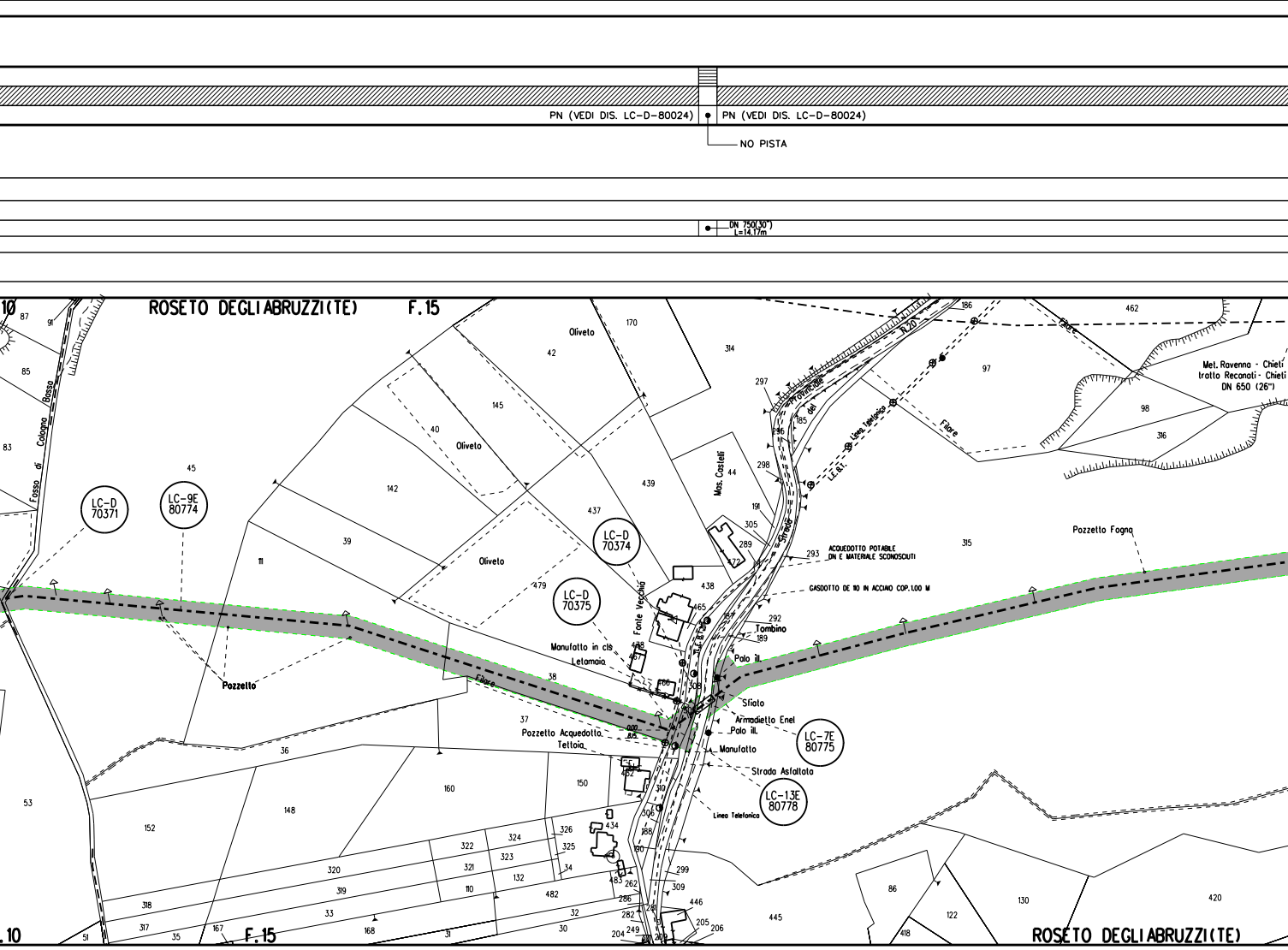
PN (VEDI DIS. LC-D-80024)
PN (VEDI DIS. LC-D-80024)
NO PISTA
DN 750(30")
L=14.17m
ROSETO DEGLIABRUZZI(TE)
F.15
10
LC-D
70371
LC-9E
80774
LC-D
70374
LC-D
70375
LC-7E
80775
LC-13E
80778
Fosso di Cologna Basso
Oliveto
Oliveto
Oliveto
Filare
Filare
Filare
Pozzetto
Fonte Vecchia
Mas. Castelli
Strada Provinciale del
N.20
Linea Telefonica
L.E.B.T.
Mel. Ravenna - Chieti
tratto Reconati - Chieti
DN 650 (26")
Pozzetto Fogna
ACQUEDOTTO POTABILE
DN E MATERIALE SCONOSCIUTI
GASDOTTO DE 110 IN ACCIAIO COP.1.00 M
Tombino
Palo ill.
Sfiato
Armadietto Enel
Palo ill.
Manufatto
Strada Asfaltata
Linea Telefonica
Manufatto in cls
Letamaio
Pozzetto Acquedotto
Tettoia
0.00
8.15
87
91
85
83
45
11
39
142
40
145
42
170
314
439
437
479
44
438
465
297
296
185
186
298
191
305
289
472
293
292
189
187
308
478
467
466
38
37
36
462
97
98
316
315
53
152
148
160
150
452
434
310
306
188
190
320
322
324
326
321
323
325
110
132
34
319
482
483
262
299
309
318
33
32
286
282
446
317
167
168
31
30
204
249
205
206
445
86
418
122
130
420
51
35
10
F.15
ROSETO DEGLIABRUZZI(TE)

PN (VEDI DIS. LC-D-80024)

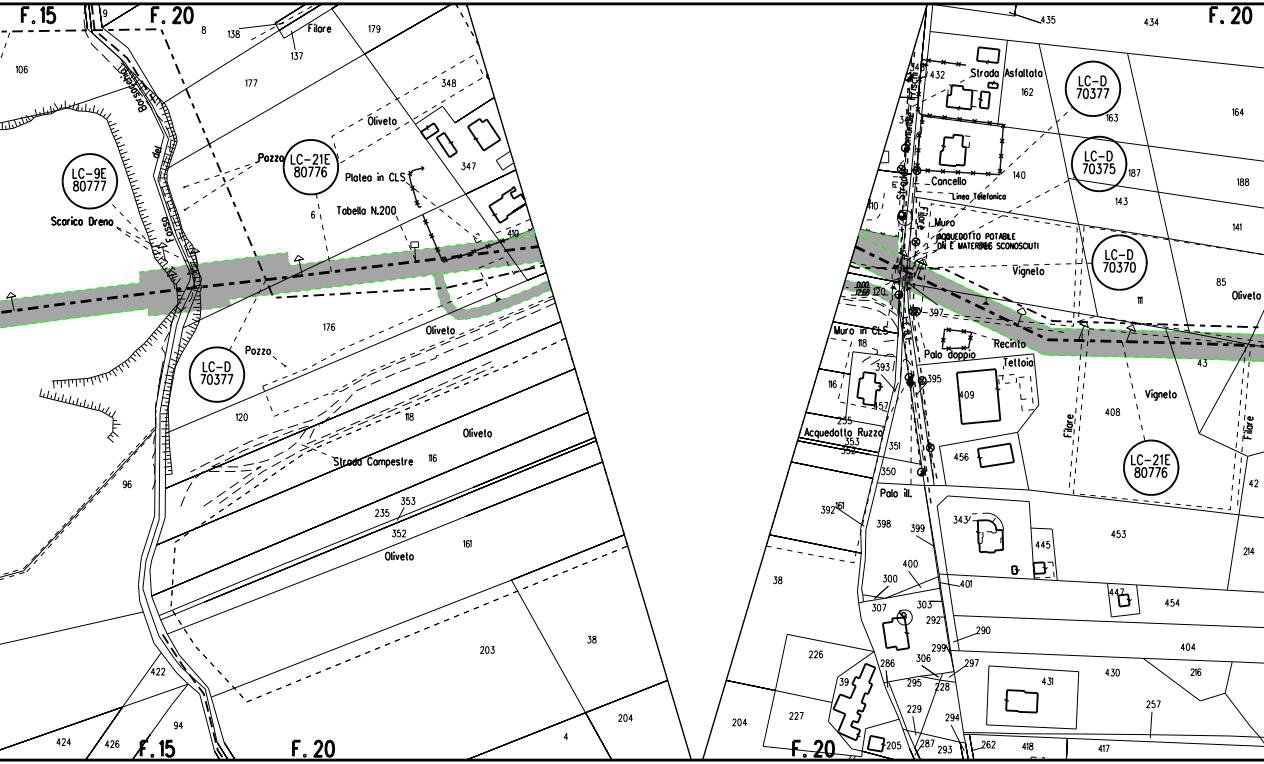
F.15
F.20
F.20
F.15
F.20
F.20
LC-9E 80777
LC-21E 80776
LC-D 70377
LC-D 70377
LC-D 70375
LC-D 70370
LC-21E 80776
Scarico Dreno
Pozzo
Pozzo
Filare
Oliveto
Oliveto
Oliveto
Oliveto
Platea in CLS
Tabella N.200
Strada Campestre
Strada Asfaltata
Concello
Linea Telefonica
Muro
ACQUEDOTTO POTABILE DN E MATERIALE SCONOSCIUTI
Vigneto
Vigneto
Muro in CLS
Palo doppio
Recinto
Tettoia
Acquedotto Ruzzo
Palo ill.
Filare
Filare
106
138
137
179
177
348
347
6
176
120
118
116
96
353
235
352
161
203
38
422
94
424
426
204
4
435
434
432
162
163
164
187
188
140
143
141
85
111
120
397
118
116
393
357
395
409
408
456
351
350
392
398
399
43
42
453
445
400
300
307
303
401
292
290
299
447
454
404
431
430
216
257
214
226
227
204
39
286
295
306
297
228
229
294
205
287
293
262
418
417

PN (VEDI DIS. LC-D-80024)

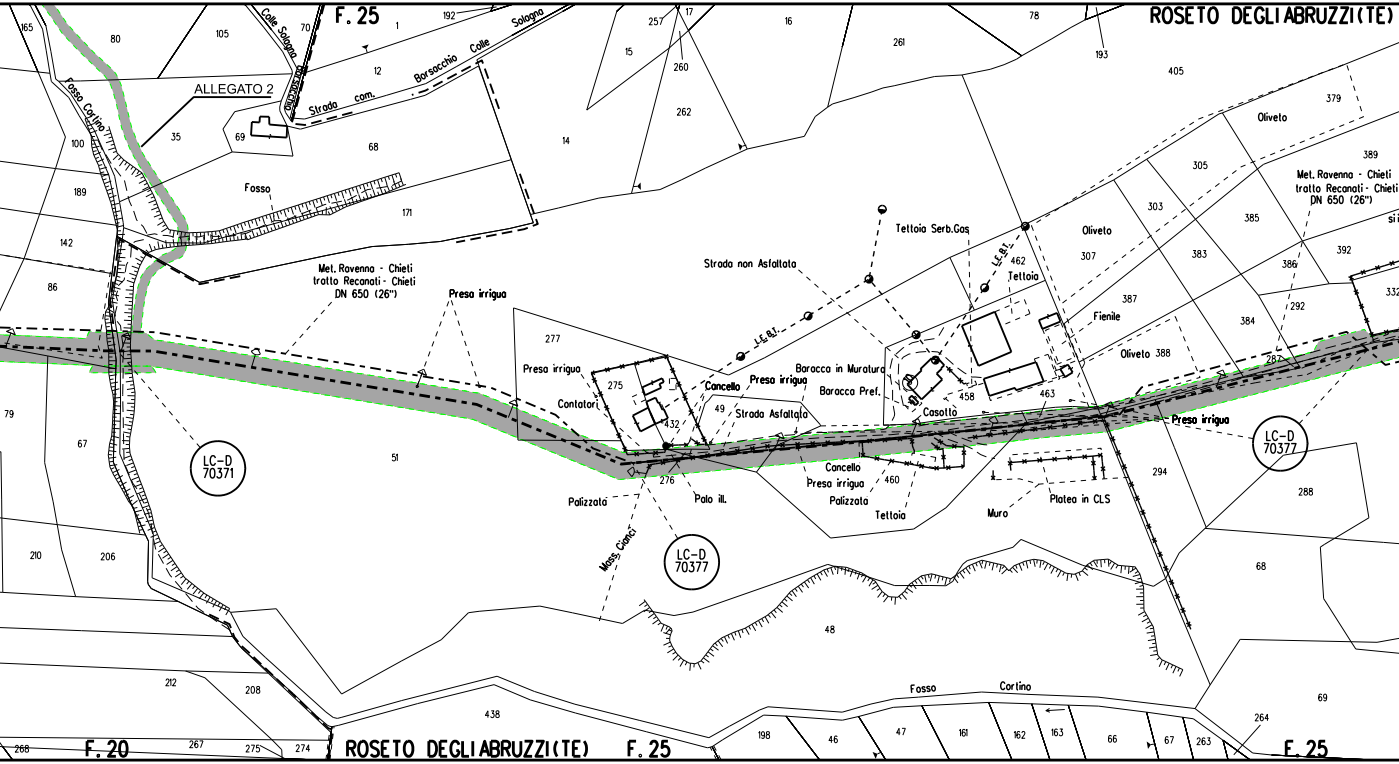
F. 25
ROSETO DEGLIABRUZZI(TE)
ALLEGATO 2
Colle Sologna
Strada com. Borsacchio Colle Sologna
Fosso Cortino
Fosso
Met. Ravenna - Chieti
tratto Recanati - Chieti
DN 650 (26")
Presa irrigua
Strada non Asfaltata
Tettoia Serb.Gas
L.E.B.T.
Tettoia
Fienile
Oliveto
Oliveto 388
Met. Ravenna - Chieti
tratto Recanati - Chieti
DN 650 (26")
Presa irrigua
Contatori
Cancello
Presa irrigua
Strada Asfaltata
Baracca in Muratura
Baracca Pref.
Casotto
Palizzata
Palo ill.
Mass. Cianci
Cancello
Presa irrigua
Palizzata
Tettoia
Muro
Platea in CLS
Presa irrigua
LC-D 70371
LC-D 70377
LC-D 70377
Fosso Cortino
F. 20
ROSETO DEGLIABRUZZI(TE)
F. 25
F. 25
165
80
105
70
1
192
257
17
16
261
78
193
405
379
389
15
260
262
12
14
68
35
69
100
189
142
86
171
303
305
385
307
383
386
392
332
387
462
384
292
267
277
275
49
432
276
458
463
460
294
288
68
79
67
51
210
206
48
212
208
438
198
46
47
161
162
163
66
67
263
264
69
268
267
275
274

PN (VEDI DIS. LC-D-80024) | PI (VEDI DIS. LC-D-80024)

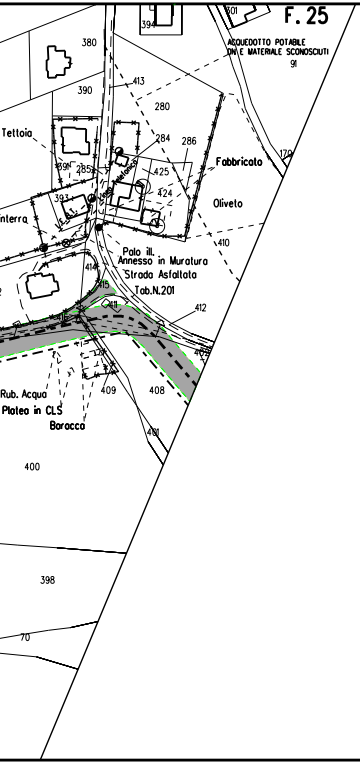
F. 25
ACQUEDOTTO POTABLE
IN E MATERIALE SCONOSCIUTI
91
380
390
413
280
Tettoia
284
286
Fabbricato
425
424
Oliveto
393
Palo ill.
Annesso in Muratura
Strada Asfaltata
Tab.N.201
410
412
409
408
Rub. Acqua
Platea in CLS
Baracca
401
400
398
70

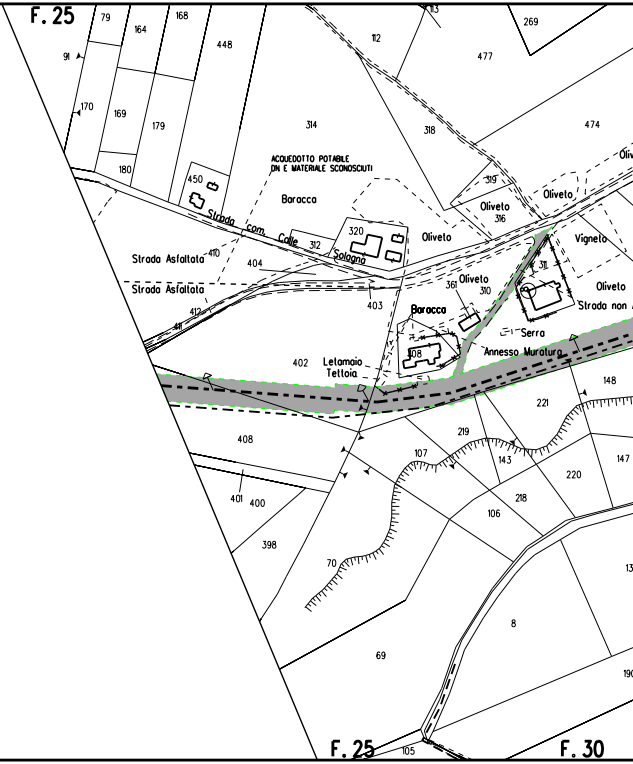
F. 25
79
164
168
448
112
477
269
91
170
169
179
314
318
474
180
ACQUEDOTTO POTABLE
IN E MATERIALE SCONOSCIUTI
Baracca
450
Strada com. Colle Sologno
312
320
Oliveto
319
Oliveto
316
Oliveto
Vigneto
Strada Asfaltata
410
404
Strada Asfaltata
412
403
361
Oliveto
310
311
Oliveto
Strada non
Baracca
Serra
Annesso Muratura
408
402
Letamaio
Tettoia
221
148
219
408
107
143
218
220
147
401
400
106
398
70
13
8
69
190
F. 25
105
F. 30

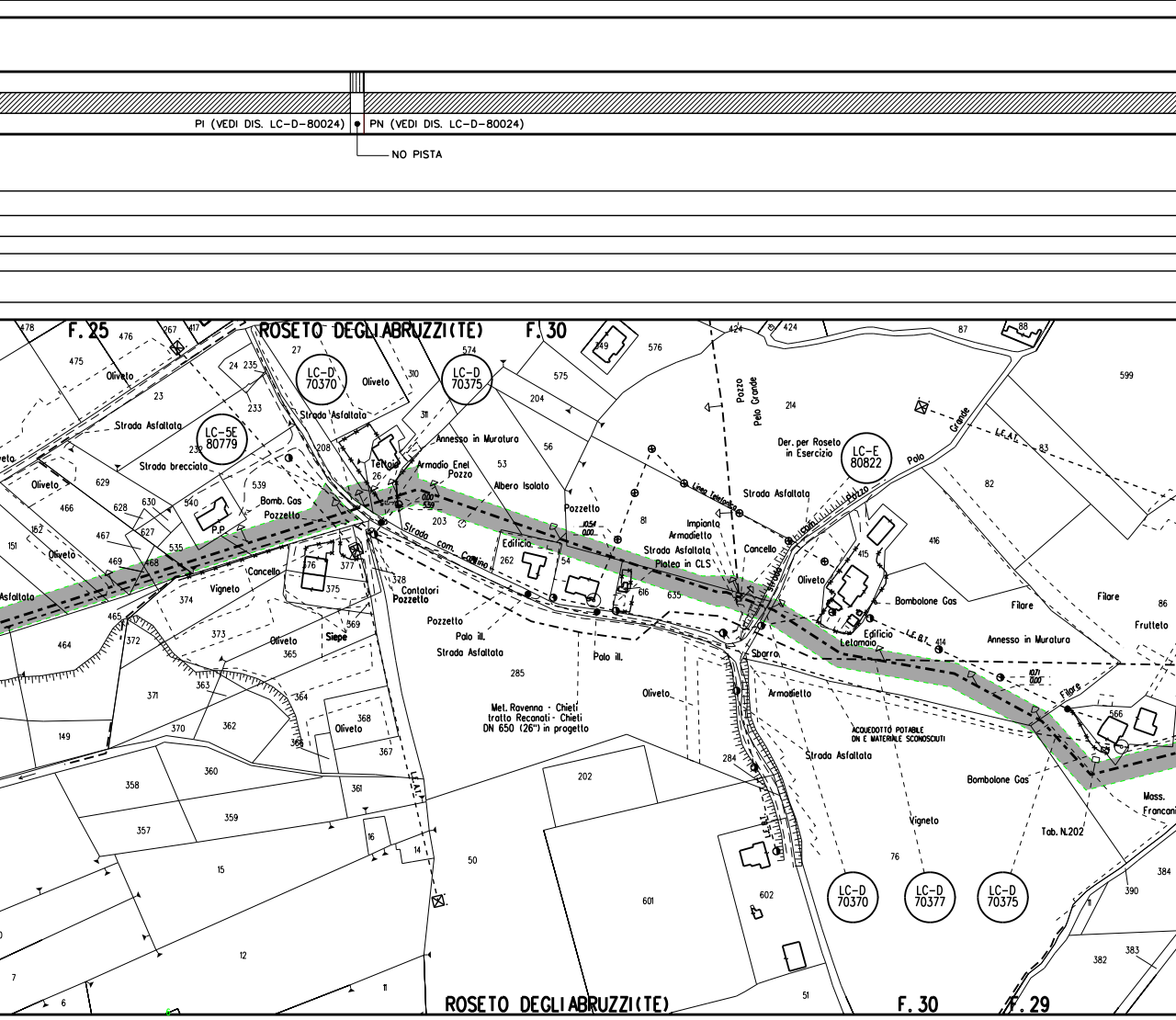
PI (VEDI DIS. LC-D-80024)
PN (VEDI DIS. LC-D-80024)
NO PISTA
F. 25
ROSETO DEGLIABRUZZI(TE)
F. 30
LC-D 70370
LC-D 70375
LC-5E 80779
LC-E 80822
LC-D 70377
Oliveto
Strada Asfaltata
Strada brecciata
Bomb. Gas
Pozzetto
P.P.
Tettoia
Annesso in Muratura
Armadio Enel
Pozzo
Albero Isolato
Strada com. Cavalino
Edificio
Cancello
Vigneto
Siepe
Contatori
Palo ill.
Met. Ravenna - Chieti
tratto Recanati - Chieti
DN 650 (26") in progetto
Pozzo
Pelo Grande
Der. per Roseto
in Esercizio
Linea Telefonica
Impianto
Armadietto
Platea in CLS
Strada com. Pozzo Pelo Grande
L.E.A.T.
L.E.B.T.
Bombolone Gas
Letamaio
Filare
Frutteto
Sbarro
Armadietto
ACQUEDOTTO POTABILE
DN E MATERIALE SCONOSCIUTI
Tab. N.202
Mass. Franconi
Vigneto
10.54
0.00
10.71
0.00
0.00
5.59
478
476
475
267
417
23
24
235
233
232
27
310
311
208
26
574
575
204
56
53
349
576
424
87
88
599
214
83
82
416
415
414
86
566
539
540
629
630
628
627
466
467
162
151
469
468
535
465
464
372
374
373
371
363
364
365
376
377
375
378
369
368
367
366
362
370
149
360
358
361
359
357
16
14
15
12
11
6
50
203
262
54
616
635
81
285
202
601
602
51
284
76
384
390
383
382
F. 29

PN (VEDI DIS. LC-D-80024) PN (VEDI DIS. LC-D-80024)

NO PISTA

DN 750(30")
L=21.3m

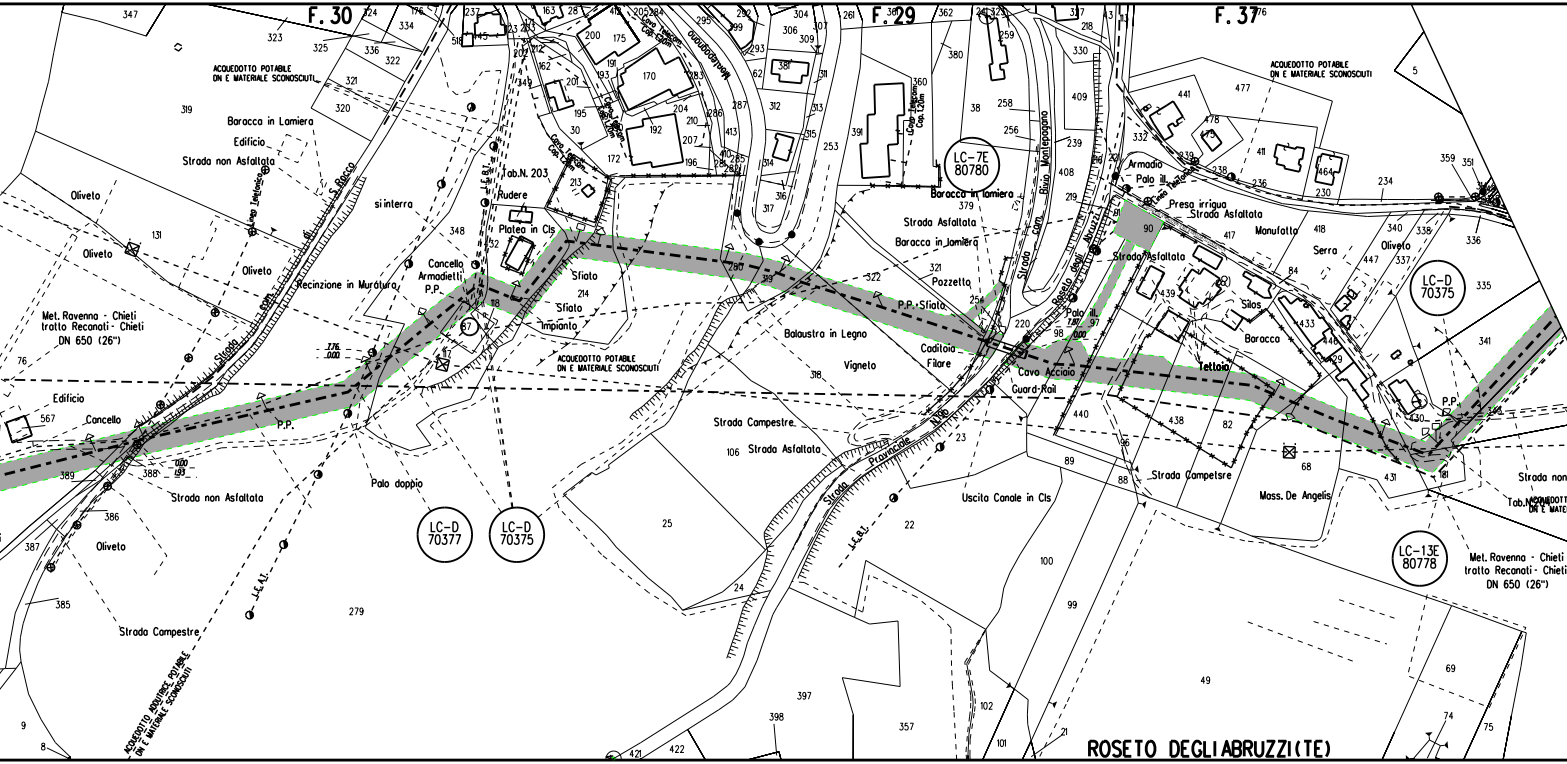
F. 30
F. 29
F. 37
ACQUEDOTTO POTABILE DN E MATERIALE SCONOSCIUTI
Baracca in Lamiera
Edificio
Strada non Asfaltata
Oliveto
si interra
Tab.N. 203
Rudere
Platea in Cls
Concella
Armadietti
P.P.
Sfiato
Impianto
Recinzione in Muratura
Met. Ravenna - Chieti tratto Recanati - Chieti DN 650 (26")
Edificio
Cancello
Palo doppio
Strada Campestre
LC-D 70377
LC-D 70375
LC-7E 80780
Baracca in lamiera
Strada Asfaltata
Pozzetto
Balaustra in Legno
Vigneto
Caditoia
Filare
Cavo Acciaio
Guard-Rail
Uscita Canale in Cls
Strada Provinciale
Strada Com. Bivio Montepagano
Armadio
Palo Ill.
Presa irrigua
Manufatto
Serra
Silos
Baracca
Tettoia
Strada Campetsre
Mass. De Angelis
LC-D 70375
LC-13E 80778
Met. Ravenna - Chieti tratto Recanati - Chieti DN 650 (26")
Strada non
ROSETO DEGLI ABRUZZI(TE)

PN (VEDI DIS. LC-D-80024)

NO PISTA

PN (VEDI DIS. LC-D-80024)

PN (VEDI DIS. LC-D-80024)

NO PISTA

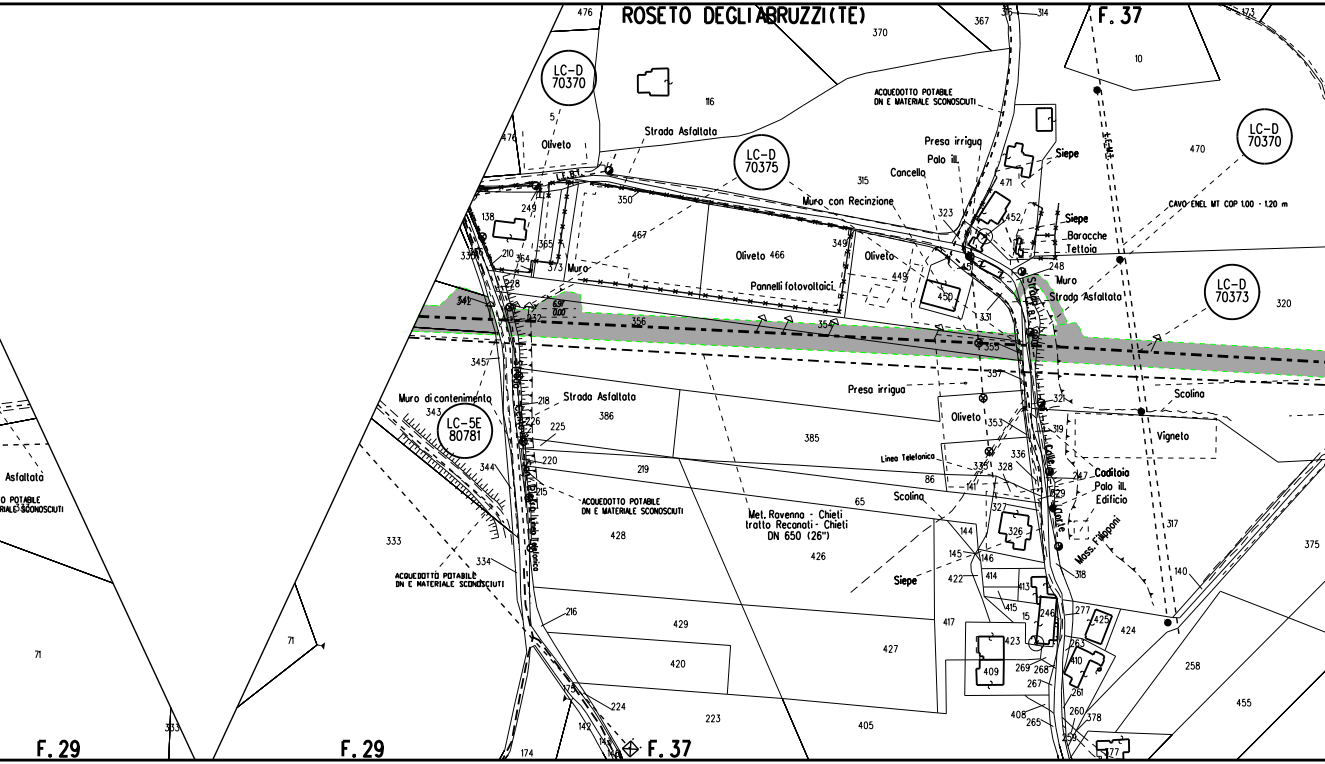
ROSETO DEGLI ABRUZZI (TE)
F. 37
F. 29
F. 29
F. 37
LC-D 70370
LC-D 70375
LC-D 70370
LC-D 70373
LC-5E 80781
Strada Asfaltata
Oliveto
Muro con Recinzione
ACQUEDOTTO POTABILE DN E MATERIALE SCONOSCIUTI
Presa irrigua
Palo ill.
Cancello
Siepe
Siepe
Baracche
Tettoia
Muro
Strada Asfaltata
CAVO ENEL MT COP 1.00 - 1.20 m
Oliveto 466
Pannelli fotovoltaici
Oliveto
Muro
Muro di contenimento
Strada Asfaltata
Presa irrigua
Oliveto
Scolina
Vigneto
Linea Telefonica
Caditoia
Palo ill.
Edificio
Met. Ravenna - Chieti tratto Recanati - Chieti DN 650 (26")
Scolina
Siepe
Mass. Filipponi
ACQUEDOTTO POTABILE DN E MATERIALE SCONOSCIUTI
ACQUEDOTTO POTABILE DN E MATERIALE SCONOSCIUTI
Linea Telefonica
Asfaltata
Strada
Colle
6.91
0.00
476
370
367
314
10
116
5
476
470
315
350
323
471
452
249
138
467
365
364
210
373
349
449
450
451
248
320
228
341
232
356
354
355
331
357
345
343
218
226
225
386
385
321
353
319
336
328
335
86
141
247
329
344
220
219
65
327
326
215
428
426
144
145
146
317
333
334
422
414
413
318
140
375
417
415
15
246
277
425
424
216
429
427
423
409
269
268
263
410
258
420
267
261
455
71
71
175
224
223
405
408
260
378
265
259
142
174
377

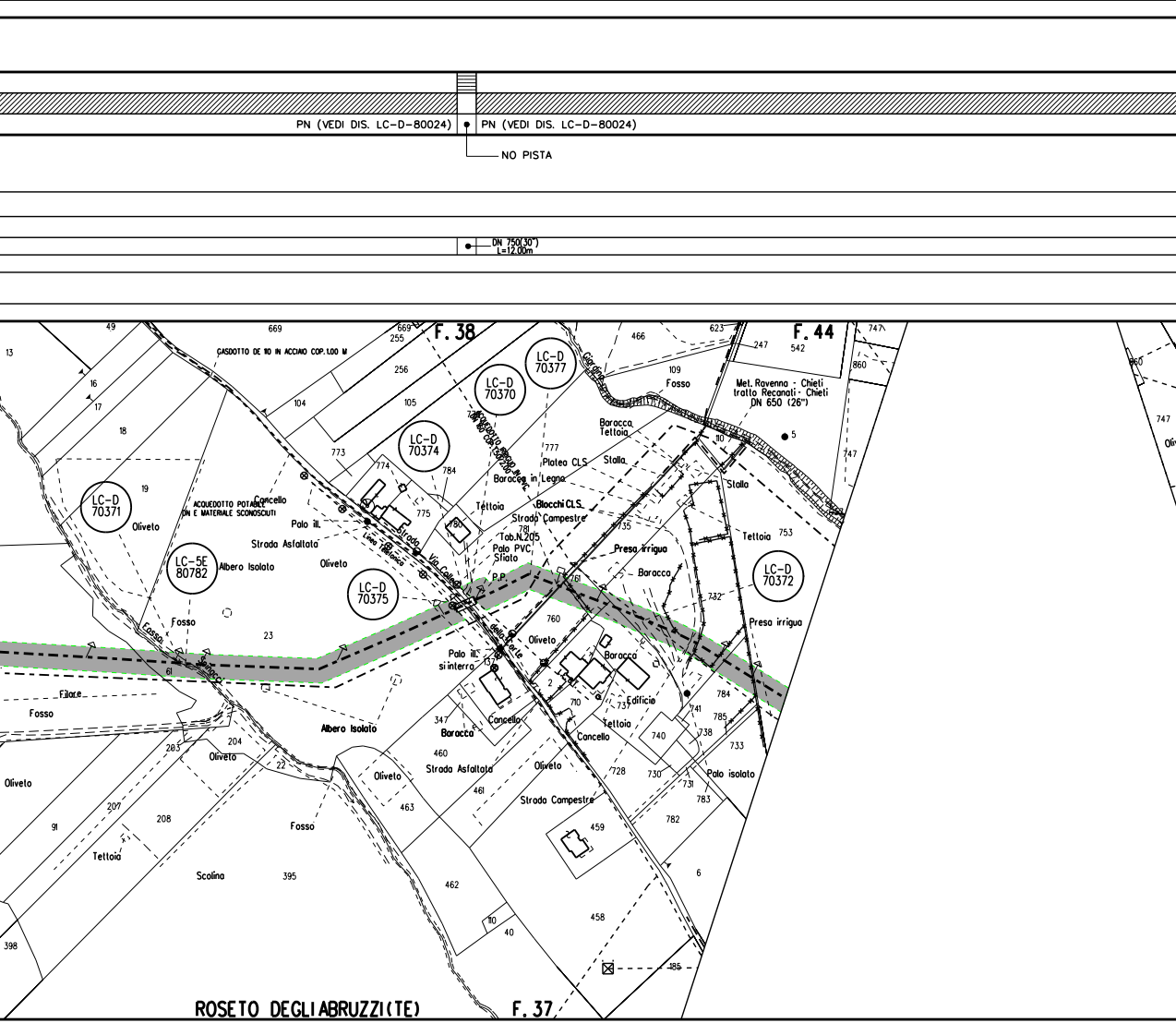
PN (VEDI DIS. LC-D-80024)
PN (VEDI DIS. LC-D-80024)
NO PISTA
DN 750(30")
L=12.00m
F. 38
F. 44
F. 37
ROSETO DEGLIABRUZZI(TE)
GASDOTTO DE 110 IN ACCIAIO COP.1.00 M
ACQUEDOTTO POTABILE DN E MATERIALE SCONOSCIUTI
ACQUEDOTTO IRRIGUO IN PVC DN 160 COP. 1.50/2.00
Met. Ravenna - Chieti
tratto Recanati - Chieti
DN 650 (26")
LC-D 70371
LC-5E 80782
LC-D 70374
LC-D 70370
LC-D 70377
LC-D 70375
LC-D 70372
Giardino
Fosso
Baracca
Tettoia
Platea CLS
Stalla
Baracca in Legno
Blocchi CLS
Strada Campestre
Tab.N.205
Palo PVC
Sfiato
P.P.
Presa irrigua
Baracca
Stalla
Tettoia
Presa irrigua
Cancello
Palo ill.
Strada Asfaltata
Oliveto
Albero Isolato
Linea Telefonica
Strada Via Colle della Corte
Palo ill.
si interra
Oliveto
Baracca
Edificio
Tettoia
Cancello
Baracca
Cancello
Strada Asfaltata
Oliveto
Strada Campestre
Palo isolato
Albero Isolato
Filare
Fosso
Oliveto
Oliveto
Fosso
Tettoia
Scolina
Fosso
Oliveto
49
669
669
255
256
104
105
773
774
775
784
780
777
781
735
761
760
466
623
247
542
109
110
5
747
860
753
732
784
785
741
738
733
737
740
730
731
783
782
728
710
2
137
13
16
17
18
19
23
61
347
460
461
463
462
459
458
110
40
6
185
203
204
22
207
208
91
395
398
747
860

PN (VEDI DIS. LC-D-80024)

IMP.n. 4500070/68.1

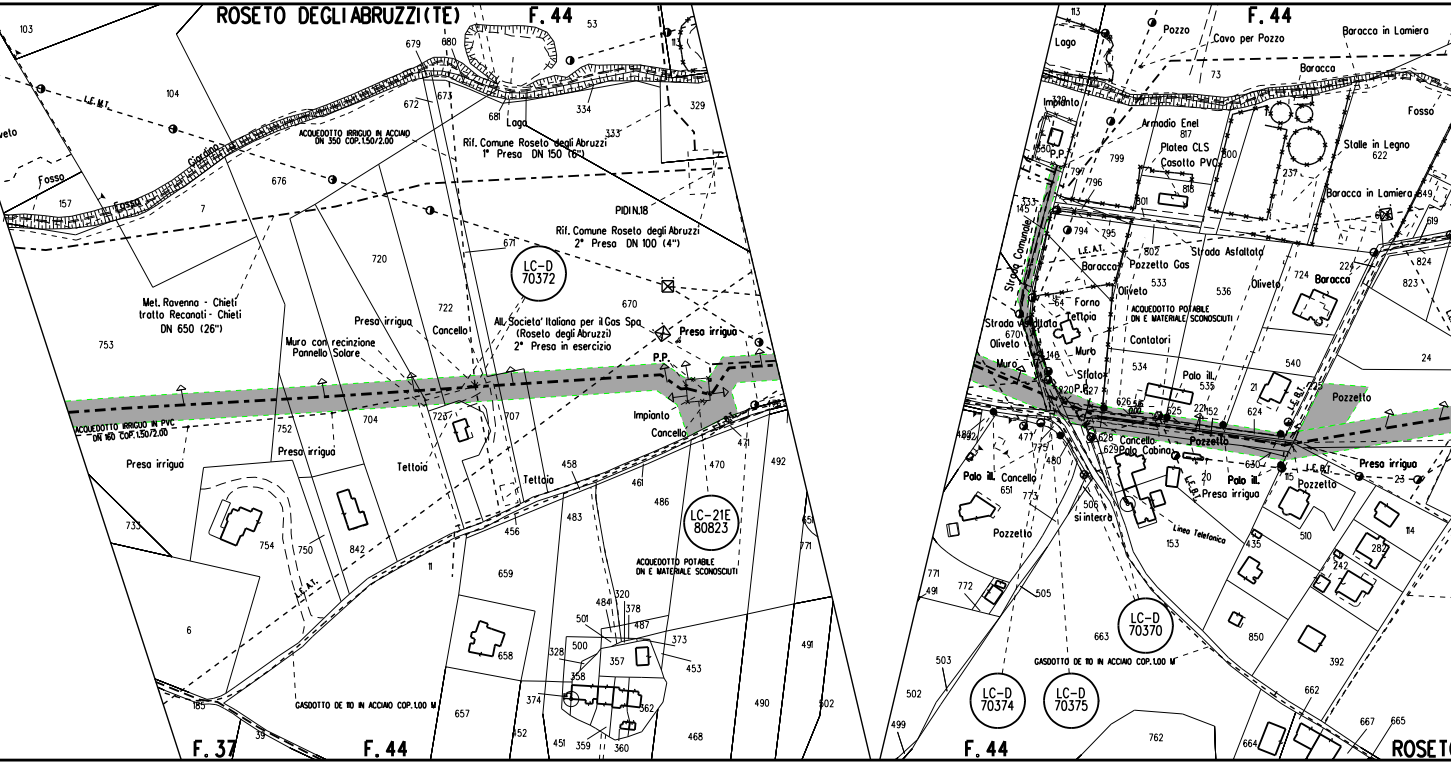
ROSETO DEGLIABRUZZI(TE)
F.44
F.37
F.44
F.44
ROSET
103
104
53
679
680
113
672
673
681
Lago
334
329
333
Giardino
Fosso
Fosso
157
7
676
L.E.M.T.
ACQUEDOTTO IRRIGUO IN ACCIAIO DN 350 COP.1.50/2.00
Rif. Comune Roseto degli Abruzzi
1° Presa DN 150 (6")
PIDI N.18
Rif. Comune Roseto degli Abruzzi
2° Presa DN 100 (4")
671
LC-D 70372
720
670
Met. Ravenna - Chieti
tratto Reconati - Chieti
DN 650 (26")
753
Presa irrigua
722
Cancello
All. Societa' Italiana per il Gas Spa
(Roseto degli Abruzzi)
2° Presa in esercizio
Presa irrigua
Muro con recinzione
Pannello Solare
P.P.
Impianto
Cancello
ACQUEDOTTO IRRIGUO IN PVC DN 160 COP.1.50/2.00
752
704
723
707
471
Presa irrigua
Tettoia
Tettoia
458
470
492
461
486
LC-21E 80823
483
456
733
754
750
842
L.E.A.T.
11
659
ACQUEDOTTO POTABILE DN E MATERIALE SCONOSCIUTI
771
6
484
320
378
501
487
373
658
500
357
453
328
358
491
185
GASDOTTO DE 110 IN ACCIAIO COP.1.00 M.
657
374
562
490
502
39
452
451
359
360
468
Pozzo
Cavo per Pozzo
Baracca in Lamiera
Lago
73
Baracca
Impianto
Fosso
Armadio Enel
817
Platea CLS
Casotto PVC
800
Stalle in Legno
622
650
P.P.
799
797
796
818
237
Baracca in Lamiera
849
533
145
801
619
794
795
Strada Comunale
L.E.A.T.
802
Strada Asfaltata
Baracca
Pozzetto Gas
224
824
724
Baracca
823
533
536
Oliveto
Oliveto
64
Forno
Tettoia
ACQUEDOTTO POTABILE DN E MATERIALE SCONOSCIUTI
Strada Vicinale
670
Oliveto
Contatori
Muro
24
146
Muro
Sfiatoi
534
Palo ill.
535
540
620
P.P.
627
626
21
L.E.B.T.
225
Pozzetto
625
22
152
624
492
477
775
628
Cancello
629
Palo Cabina
Pozzetto
630
Presa irrigua
J.C.B.T.
23
480
Palo ill.
Cancello
651
773
20
Presa irrigua
115
Pozzetto
506
si interra
Linea Telefonica
435
153
Pozzetto
510
114
282
242
771
491
772
505
850
LC-D 70370
663
392
GASDOTTO DE 110 IN ACCIAIO COP.1.00 M.
503
LC-D 70374
LC-D 70375
662
502
667
665
499
762
664

PN (VEDI DIS. LC-D-80024) PN (VEDI DIS. LC-D-80024) PN (VEDI DIS. LC-D-80024)

NO PISTA

DN 750(30")
L=15.40m

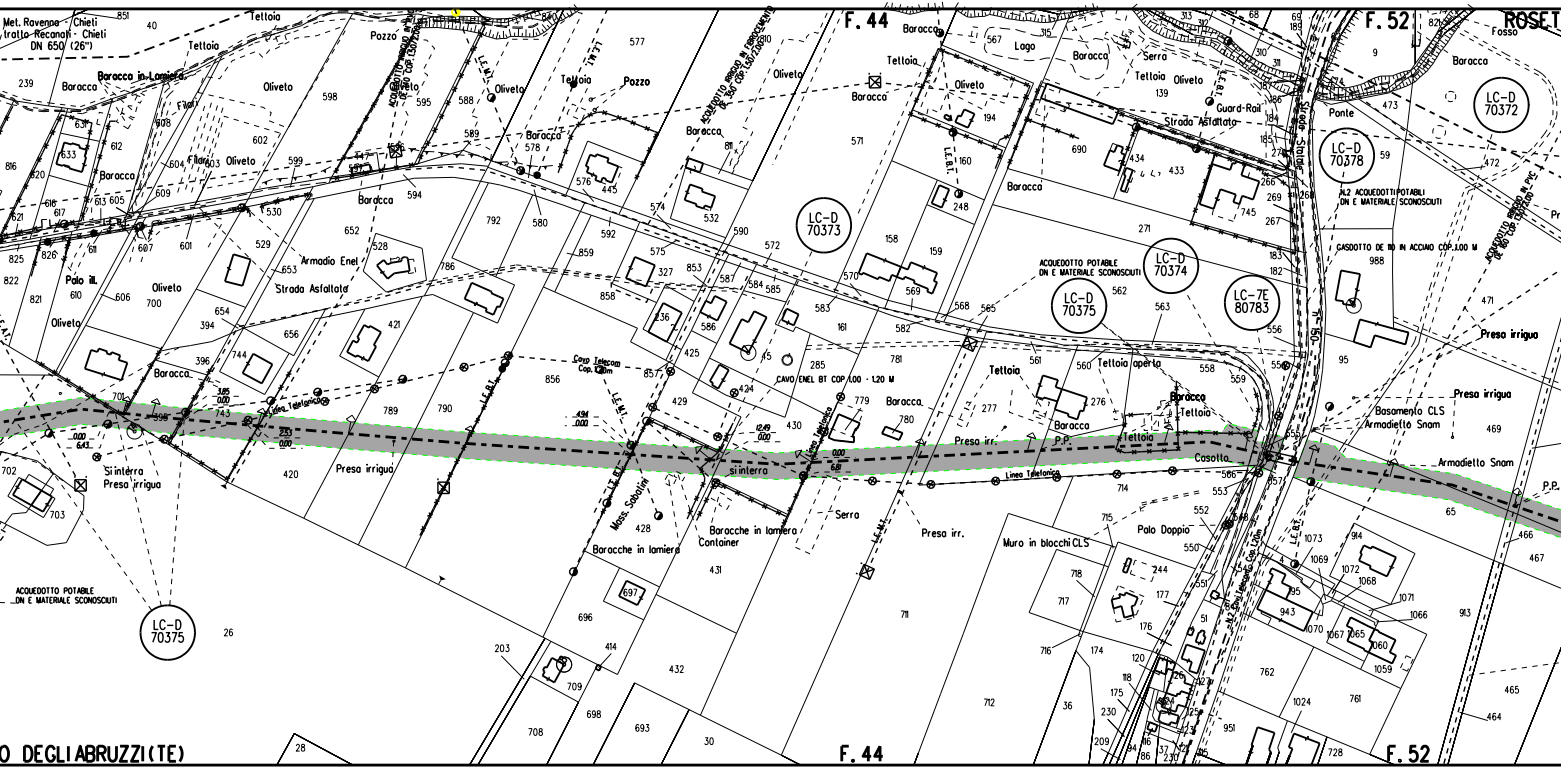
Met. Ravenna - Chieti
tratto Recanati - Chieti
DN 650 (26")
Tettoia
Baracca in Lamiera
Baracca
Oliveto
Pozzo
Tettoia
Fienile
Palo ill.
Armadio Enel
Strada Asfaltata
F. 44
Lago
Baracca
Serra
Tettoia
Oliveto
Strada Asfaltata
Guard-Rail
Ponte
F. 52
Fosso
ROSET
LC-D
70372
LC-D
70378
LC-D
70373
LC-D
70374
LC-D
70375
LC-7E
80783
ACQUEDOTTO POTABILE
DN E MATERIALE SCONOSCIUTI
CASDOTTO DE 80 IN ACCIAIO COP. 1.00 M
Preso irrigua
Presa irrigua
Basamento CLS
Armadietto Snam
Armadietto Snam
P.P.
Cavo Telecom
Cop. 1.20m
CAVO ENEL BT COP. 1.00 - 1.20 M
Linea Telefonica
Tettoia
Tettoia aperta
Tettoia
Casotto
Si interra
Presa irrigua
Si interra
Mass. Sabatini
Baracche in lamiera
Baracche in lamiera
Container
Serra
Presa irr.
Presa irr.
Muro in blocchi CLS
Palo Doppio
L.E.M.T.
L.E.B.T.
O DEGLIABRUZZI(TE)
F. 44
F. 52

PN (VEDI DIS. LC-D-80024)

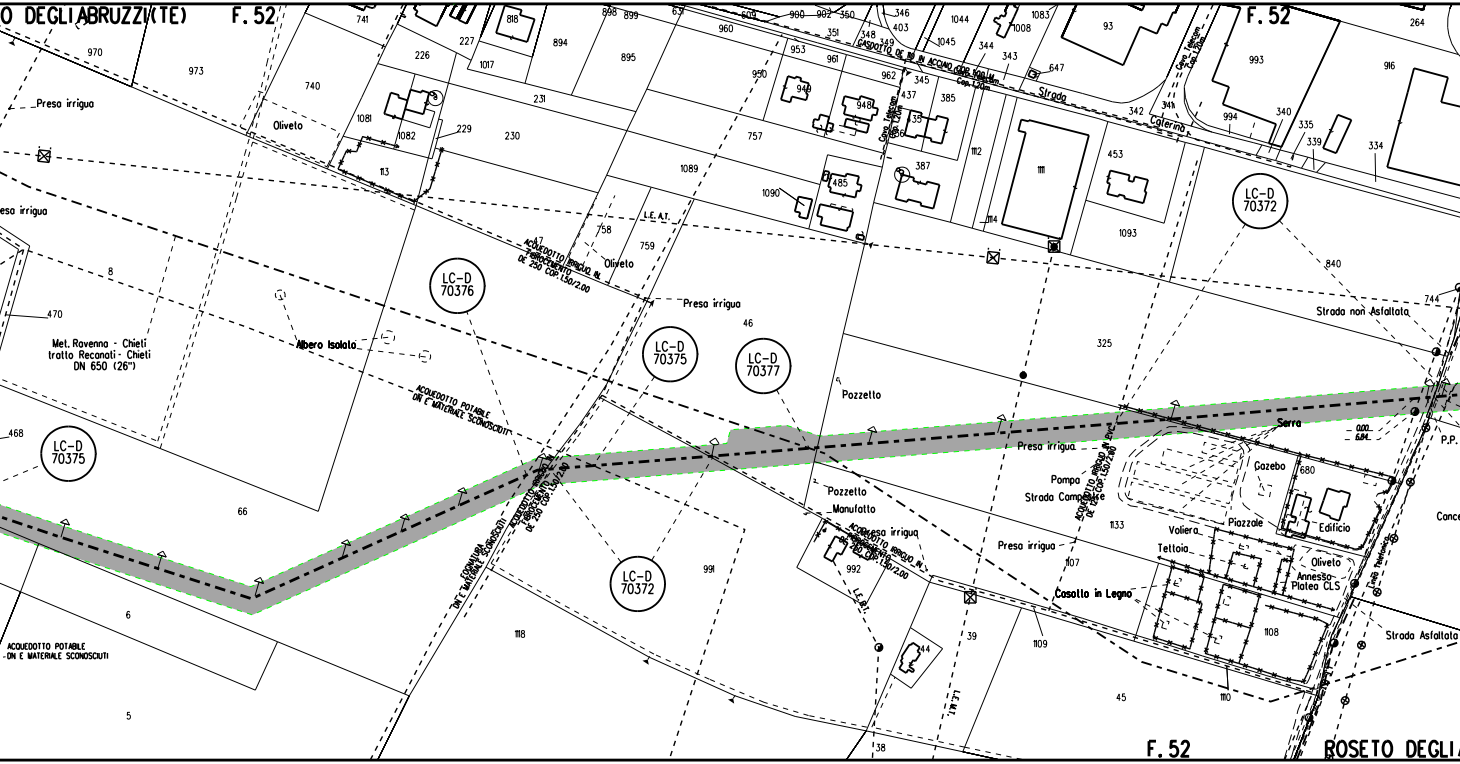
O DEGLIABRUZZI(TE)
F.52
F.52
F.52
ROSETO DEGLI
LC-D 70376
LC-D 70375
LC-D 70375
LC-D 70377
LC-D 70372
LC-D 70372
Presa irriguo
Presa irriguo
Presa irriguo
Presa irriguo
Presa irriguo
Presa irriguo
Oliveto
Oliveto
Oliveto
Albero Isolato
Met. Ravenna - Chieti tratto Recanati - Chieti DN 650 (26")
ACQUEDOTTO POTABILE DN E MATERIALE SCONOSCIUTI
ACQUEDOTTO POTABILE DN E MATERIALE SCONOSCIUTI
ACQUEDOTTO IRRIGUO IN FIBROCEMENTO DE 250 COP. 1.50/2.00
ACQUEDOTTO IRRIGUO IN PVC DE 250 COP. 1.50/2.00
FOGNATURA DN E MATERIALE SCONOSCIUTI
CASODOTTO DE 80 IN ACCIAIO COP. 1.00 m
L.E.A.T.
L.E.B.T.
Strada Caterina
Strada non Asfaltata
Strada Asfaltata
Strada Campestre
Pozzetto
Pozzetto
Manufatto
Pompa
Serra
Gazebo
Edificio
Piazzale
Voliera
Tettoia
Annesso Platea CLS
Casotto in Legno
P.P.
Conce
970
973
741
740
1081
1082
229
226
227
818
1017
894
231
230
113
898
899
895
960
1089
757
758
759
47
8
470
468
66
6
5
46
991
1118
992
44
39
38
45
1109
1110
1108
1133
680
107
325
1093
840
744
1090
485
387
348
351
349
346
403
1044
1045
344
343
1008
1083
93
647
342
341
994
340
335
339
334
993
916
264
953
961
962
948
950
437
345
385
135
136
1112
1111
1114
453
900
902
350

PN (VEDI DIS. LC-D-80024)

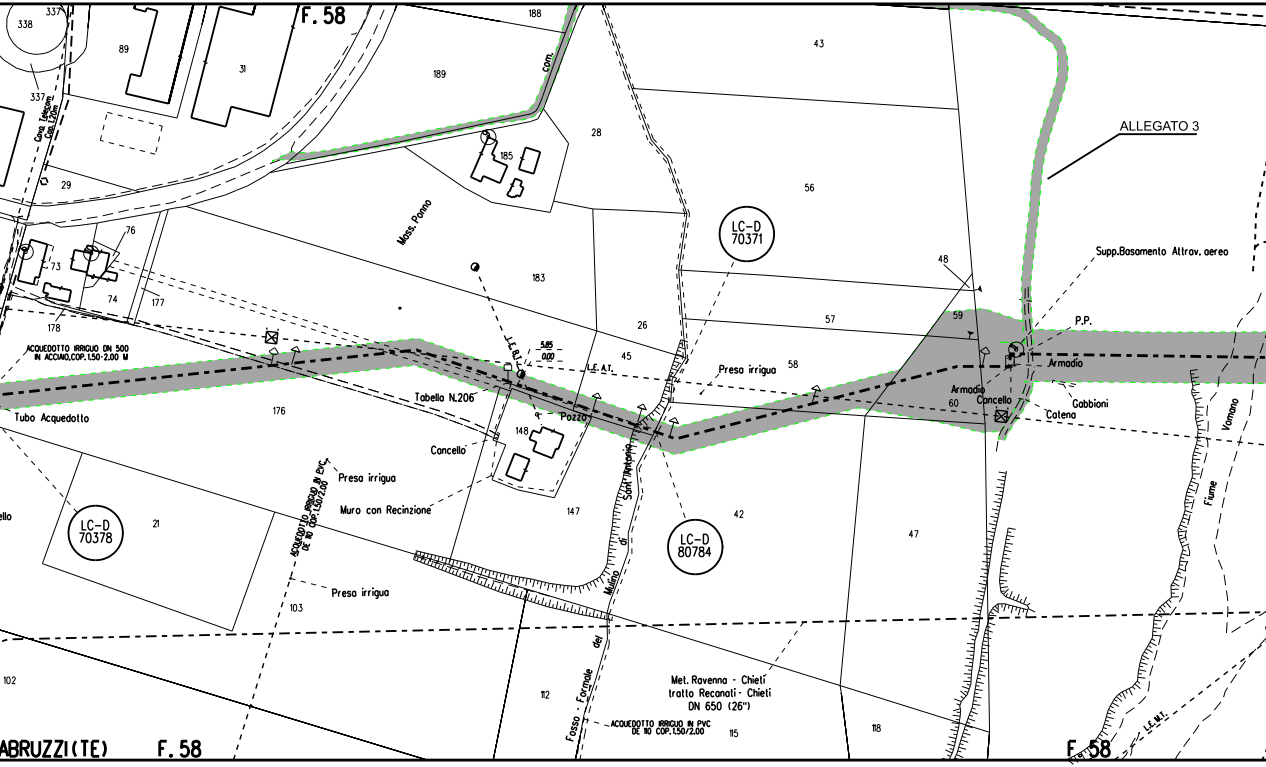
F. 58
338
337
337
89
31
188
189
com.
Cavo Telecom Cop.1.20m
29
28
185
Mass. Ponno
43
56
ALLEGATO 3
LC-D 70371
48
Supp.Basamento Attrav. aereo
73
76
74
177
178
183
26
57
59
P.P.
ACQUEDOTTO IRRIGUO DN 500 IN ACCIAIO,COP.1.50-2.00 M
5.85
0.00
L.E.B.T.
L.E.A.T.
45
Presa irrigua
58
Armadio
Armadio
60
Cancello
Gabbioni
Catena
Tubo Acquedotto
176
Tabella N.206
Pozzo
148
Cancello
Presa irrigua
ACQUEDOTTO IRRIGUO IN PVC DE 110 COP.1.50/2.00
Muro con Recinzione
147
Sant'Antonio
di
Mulino
del
Formale
Fosso
ello
LC-D 70378
21
LC-D 80784
42
47
Fiume
Vomano
Presa irrigua
103
102
112
Met. Ravenna - Chieti tratto Recanati - Chieti DN 650 (26")
ACQUEDOTTO IRRIGUO IN PVC DE 110 COP.1.50/2.00
115
118
L.E.M.T.
ABRUZZI(TE)
F. 58
F. 58

LOTTO 3	LOTTO 4
▨	
PN (VEDI DIS. LC-D-80024)	PN (VEDI DIS. LC-D-80024)

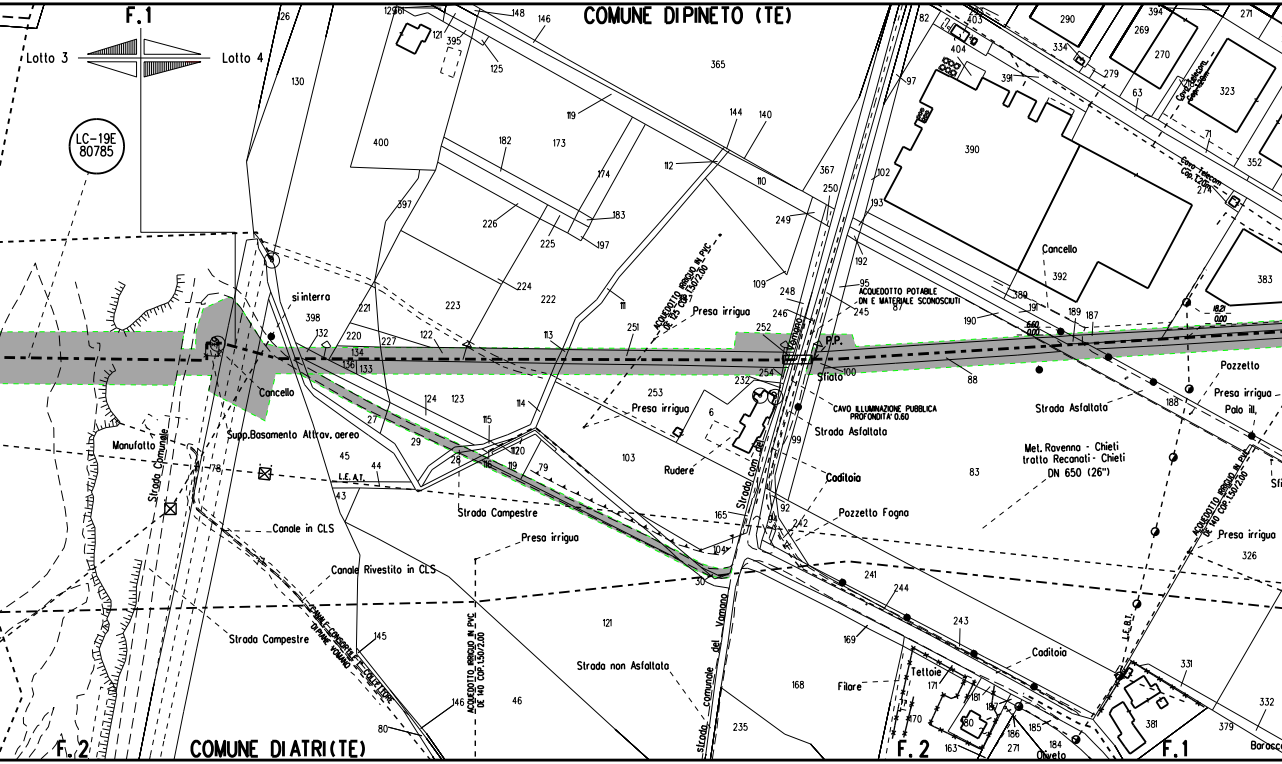
F.1
Lotto 3
Lotto 4
LC-19E
80785
COMUNE DIPINETO (TE)
COMUNE DIATRI(TE)
F.2
F.2
F.1
si interra
Cancello
Supp.Basamento Attrav. aereo
Manufatto
Strada Comunale
L.E.A.T.
Canale in CLS
Canale Rivestito in CLS
CANALE CONSORTILE E COLLETTORE DI PIANE VOMANO
Strada Campestre
Strada Campestre
Presa irrigua
ACQUEDOTTO IRRIGUO IN PVC DE 140 COP. 1.50/2.00
Strada non Asfaltata
strada comunale del Vomano
ACQUEDOTTO IRRIGUO IN PVC DE 125 COP. 1.50/2.00
Presa irrigua
Presa irrigua
Rudere
Strada com. del Vomano
P.P.
Sfiato
CAVO ILLUMINAZIONE PUBBLICA PROFONDITA' 0.60
Strada Asfaltata
Caditoia
Pozzetto Fogna
ACQUEDOTTO POTABILE DN E MATERIALE SCONOSCIUTI
Cancello
Cavo Telecom Cop. 1.20m
Cavo Telecom Cop. 1.20m
6.60
0.00
18.21
0.00
Strada Asfaltata
Met. Ravenna - Chieti tratto Recanati - Chieti DN 650 (26")
Pozzetto
Presa irrigua
Palo ill.
ACQUEDOTTO IRRIGUO IN PVC DE 140 COP. 1.50/2.00
Presa irrigua
L.E.B.T.
Caditoia
Tettoie
Filare
Oliveto
Barocc
126
130
129
161
121
395
148
146
125
119
365
400
182
173
174
183
197
397
226
225
224
222
223
221
398
132
220
227
122
134
136
133
113
111
251
253
124
123
114
115
27
29
28
116
119
120
79
103
45
44
43
78
121
145
146
80
46
144
140
112
110
367
250
249
109
248
246
252
254
232
6
97
102
193
192
95
245
87
100
88
99
92
94
242
165
104
30
241
244
243
169
168
235
171
170
181
187
180
163
186
185
184
271
82
403
404
391
390
392
389
191
190
189
187
188
290
394
269
270
334
279
63
71
323
274
352
383
271
83
326
331
332
381
379

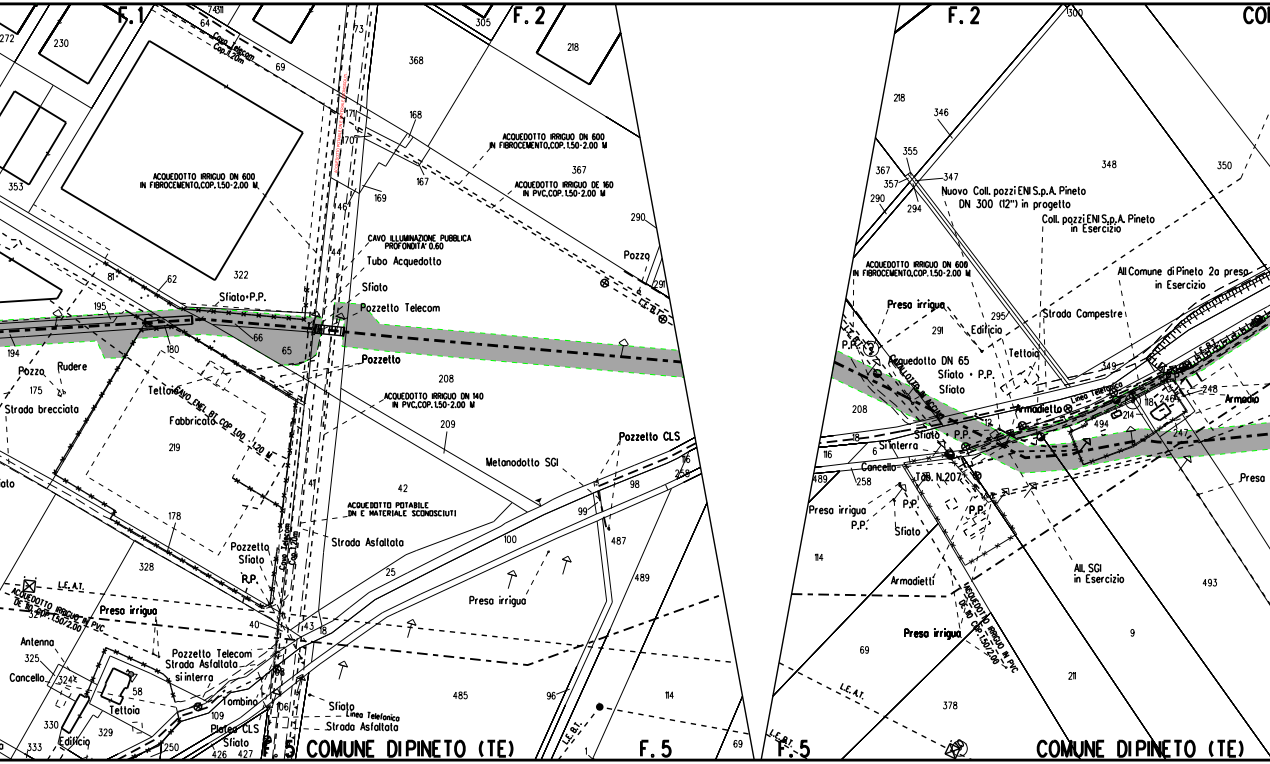
F. 1
F. 2
F. 2
CO
F. 5
F. 5
COMUNE DI PINETO (TE)
COMUNE DI PINETO (TE)
ACQUEDOTTO IRRIGUO DN 600 IN FIBROCEMENTO,COP.1.50-2.00 M.
ACQUEDOTTO IRRIGUO DN 600 IN FIBROCEMENTO,COP.1.50-2.00 M
ACQUEDOTTO IRRIGUO DE 160 IN PVC,COP.1.50-2.00 M
ACQUEDOTTO IRRIGUO DN 140 IN PVC,COP.1.50-2.00 M
ACQUEDOTTO POTABILE DN E MATERIALE SCONOSCIUTI
ACQUEDOTTO IRRIGUO IN PVC DE 110 COP.1.50/2.00
CAVO ILLUMINAZIONE PUBBLICA PROFONDITA' 0.60
CAVO ENEL BT COP 100 - 120 M
Cavo Telecom Cop.1.20m
Tubo Acquedotto
Sfiato
Sfiato•P.P.
Pozzetto Telecom
Pozzetto
Pozzetto CLS
Pozza
Pozzo
Rudere
Strada brecciata
Teltoia
Fabbricato
Pozzetto
Sfiato
R.P.
Strada Asfaltata
Metanodotto SGI
L.E.A.T.
L.E.B.T.
Presa irrigua
Antenna
Cancello
Teltoia
Edificio
Strada Asfaltata si interra
Tombino
Platea CLS
Linea Telefonica
Nuovo Coll. pozzi ENI S.p.A. Pineto DN 300 (12") in progetto
Coll. pozzi ENI S.p.A. Pineto in Esercizio
All. Comune di Pineto 2a presa in Esercizio
Strada Campestre
Edificio
Acquedotto DN 65
Sfiato • P.P.
Armadiello
Armadio
Si interra
Cancello
Tab. N.207
P.P.
Armadietti
All. SGI in Esercizio
Presa
272
230
353
64
69
322
81
62
195
180
194
66
65
175
219
178
328
325
324
330
333
58
329
250
426
427
109
106
40
43
41
44
46
73
170
171
168
167
169
368
367
305
218
290
291
208
209
42
100
25
99
98
487
489
485
96
114
69
16
258
300
218
346
355
367
357
347
294
290
348
350
295
291
349
208
18
116
6
489
258
12
494
214
118
246
248
247
114
493
9
69
211
378

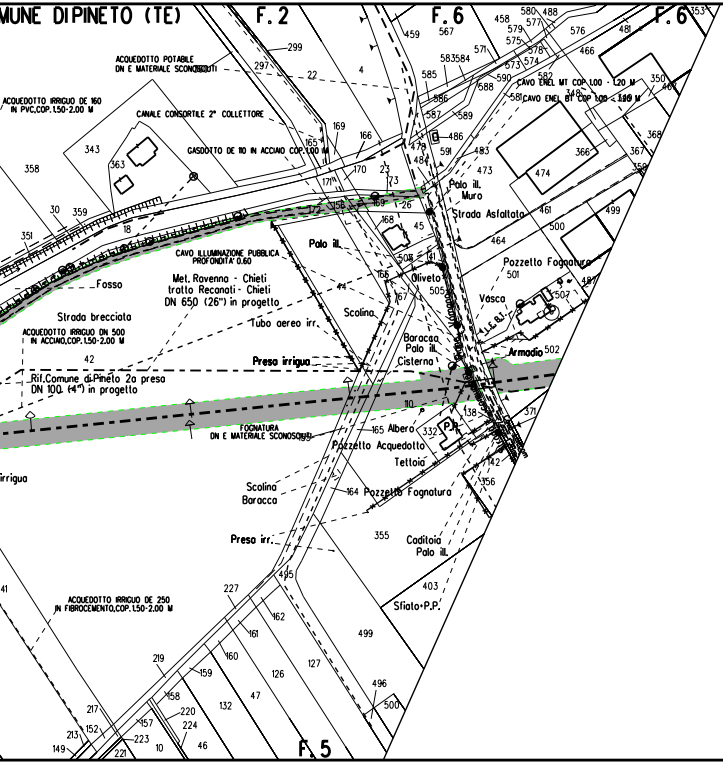
MUNE DIPINETO (TE)
F. 2
F. 6
F. 6
F. 5
ACQUEDOTTO POTABILE
DN E MATERIALE SCONOSCIUTI
ACQUEDOTTO IRRIGUO DE 160
IN PVC,COP.1.50-2.00 M
CANALE CONSORTILE 2° COLLETTORE
GASDOTTO DE 110 IN ACCIAIO COP.1.00 M
CAVO ILLUMINAZIONE PUBBLICA
PROFONDITA' 0.60
Met. Ravenna - Chieti
tratto Recanati - Chieti
DN 650 (26") in progetto
Fosso
Strada brecciata
ACQUEDOTTO IRRIGUO DN 500
IN ACCIAIO,COP.1.50-2.00 M
Rif.Comune di Pineto 2a presa
DN 100. (4") in progetto
Tubo aereo irr.
Presa irrigua
Palo ill.
Scolina
Oliveto
Palo ill.
Muro
Strada Asfaltata
Pozzetto Fognatura
Vasca
I.E. B.T.
Baracca
Palo ill.
Cisterna
Armadio
FOGNATURA
DN E MATERIALE SCONOSCIUTI
Albero
P.P.
Pozzetto Acquedotto
Tettoia
Scolina
Baracca
Pozzetto Fognatura
Presa irr.
Caditoia
Palo ill.
Sfiato-P.P.
irrigua
ACQUEDOTTO IRRIGUO DE 250
IN FIBROCEMENTO,COP.1.50-2.00 M
CAVO ENEL MT COP.1.00 - 1.20 M
CAVO ENEL BT COP.1.00 - 1.20 M
299
297
22
4
343
363
358
30
359
351
18
169
166
165
170
171
23
173
172
158
169
26
168
45
44
166
167
141
505
42
110
165
164
355
41
227
495
162
161
219
160
159
499
127
126
496
500
158
132
47
217
157
220
224
152
213
223
10
46
149
221
459
567
458
580
488
579
577
575
576
481
353
571
583
584
585
578
573
574
466
590
588
586
582
581
348
350
467
587
589
486
478
591
484
483
473
366
474
367
368
359
461
499
500
464
501
507
487
502
138
332
371
142
356
403

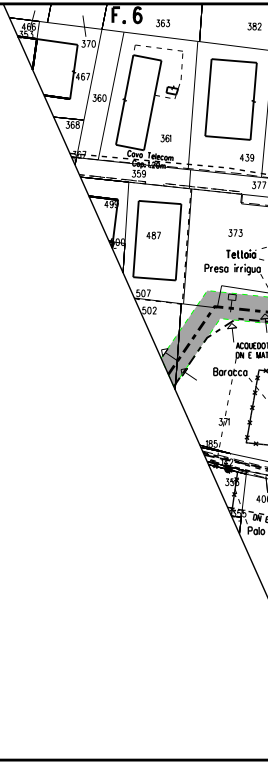
F. 6
363
382
466
353
370
467
360
368
361
439
367
Cavo Telecom
Cop. 1.20m
359
377
499
487
373
500
Tettoia
Presa irrigua
507
502
ACQUEDOTTO
DN E MAT
Baracca
371
185
358
400
355
DN E
Palo

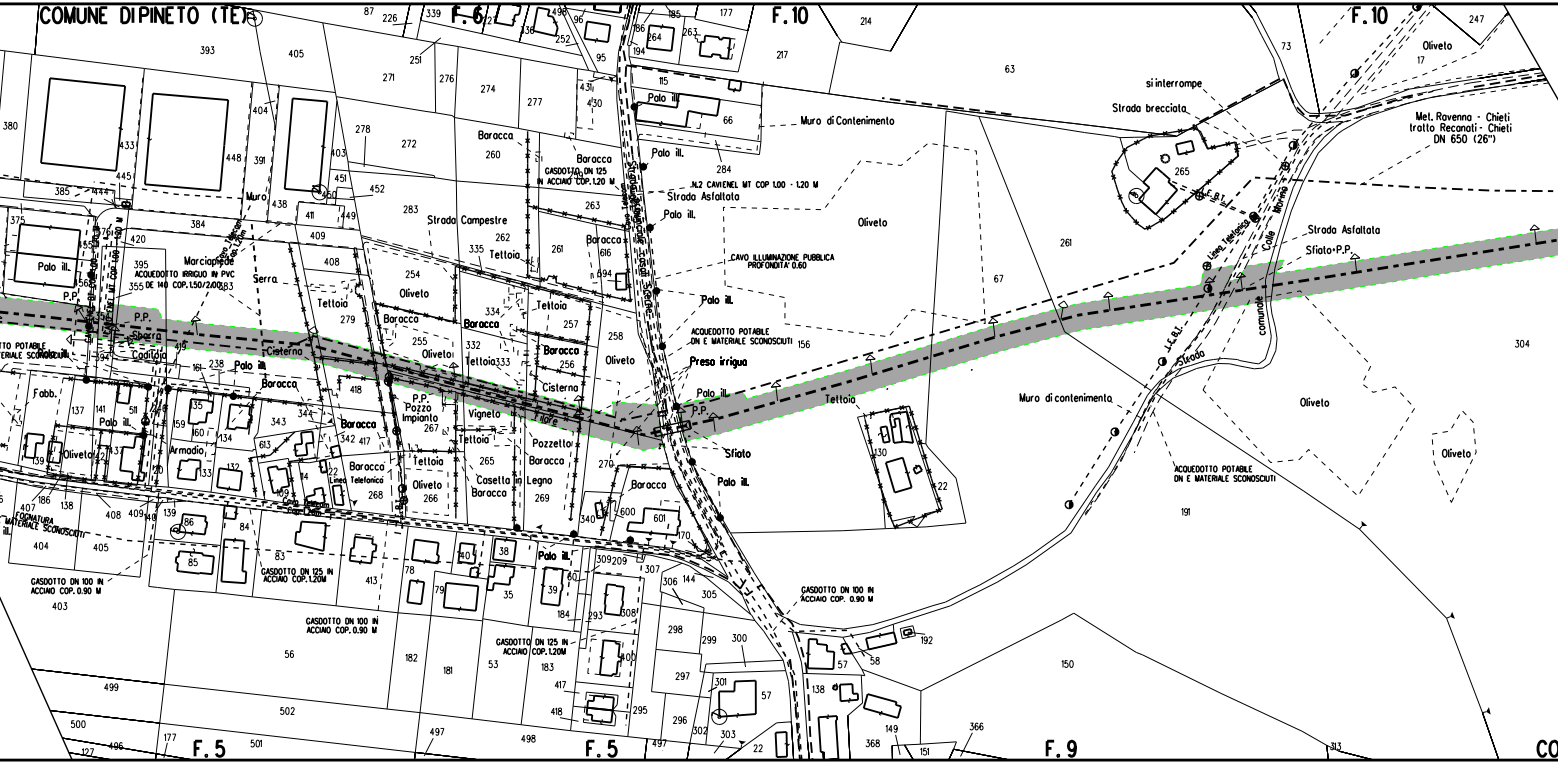
COMUNE DI PINETO (TE)
F. 6
F. 10
F. 10
F. 5
F. 5
F. 9
Muro di Contenimento
Palo ill.
Strada Asfaltata
N.2 CAVI ENEL MT COP 1.00 - 1.20 M
GASDOTTO DN 125 IN ACCIAIO COP. 1.20 M
Strada Campestre
Baracca
Tettoia
Oliveto
CAVO ILLUMINAZIONE PUBBLICA PROFONDITA' 0.60
ACQUEDOTTO POTABILE DN E MATERIALE SCONOSCIUTI
Presa irrigua
P.P.
Sfioto
Cisterna
Pozzo Impianto
Vigneto
Pozzetto
Casetta in Legno
Marciapiede
ACQUEDOTTO IRRIGUO IN PVC DE 140 COP. 1.50/2.00
Serra
Muro
Sbarra
Armadio
Fabb.
Linea Telefonica
FOGNATURA MATERIALE SCONOSCIUTI
GASDOTTO DN 100 IN ACCIAIO COP. 0.90 M
GASDOTTO DN 125 IN ACCIAIO COP. 1.20M
GASDOTTO DN 100 IN ACCIAIO COP. 0.90 M
si interrompe
Strada brecciata
Met. Ravenna - Chieti tratto Recanati - Chieti DN 650 (26")
Strada Asfaltata
Sfioto P.P.
Muro di contenimento
Linea Telefonica
Strada comunale Colle Morino
ACQUEDOTTO POTABILE DN E MATERIALE SCONOSCIUTI
Oliveto
Tettoia
393
405
271
251
276
274
277
278
272
260
283
262
261
263
284
66
115
63
67
261
156
304
191
150
17
247
73
265
254
279
255
332
334
333
258
257
256
267
265
269
270
600
601
343
342
417
418
268
266
408
409
404
405
403
413
56
182
181
53
183
184
293
308
400
295
296
297
298
299
300
305
306
307
309
57
58
138
192
366
149
151
368
22
303
302
301
499
500
502
501
497
498
496
127
177
380
385
375
420
395
384
411
409
408
452
451
448
391
438
433
445
444
439
226
87
339
96
95
252
264
186
194
185
177
263
214
217
130
22
313

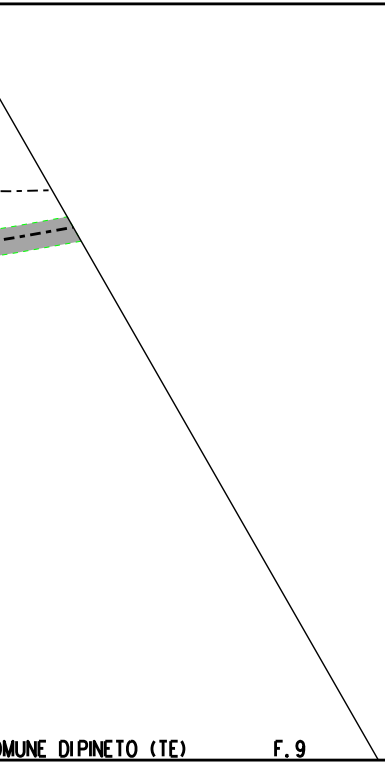
OMUNE DIPINETO (TE)
F. 9

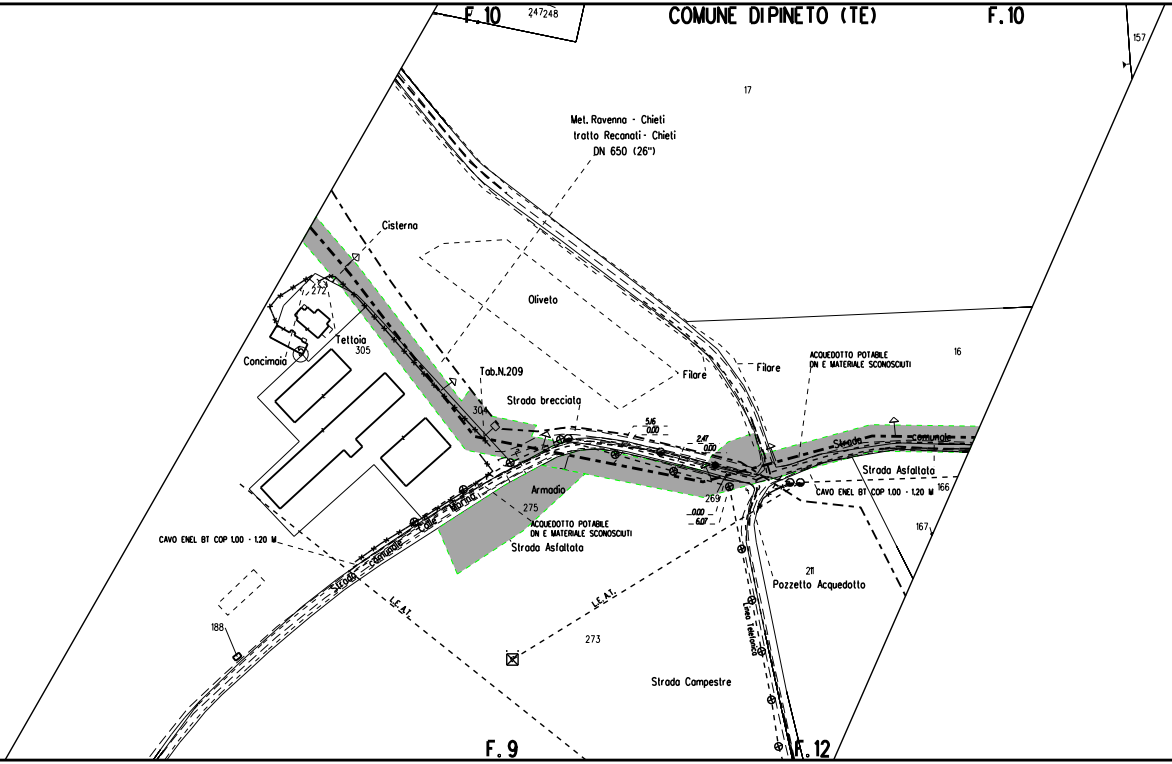
F. 10
247
248
COMUNE DIPINETO (TE)
F. 10
157
17
Met. Ravenna - Chieti
tratto Recanati - Chieti
DN 650 (26")
Cisterna
272
Oliveto
Tettoia
305
Concimaia
Tab.N.209
304
Strada brecciata
5,16
0.00
2,47
0.00
Filare
Filare
ACQUEDOTTO POTABILE
DN E MATERIALE SCONOSCIUTI
16
Strada comunale
Strada Asfaltata
CAVO ENEL BT COP 1.00 - 1.20 M
166
167
Armadio
275
Strada Comunale Colle Marino
269
0.00
6.07
ACQUEDOTTO POTABILE
DN E MATERIALE SCONOSCIUTI
Strada Asfaltata
CAVO ENEL BT COP 1.00 - 1.20 M
L.E.A.T.
L.E.A.T.
188
273
211
Pozzetto Acquedotto
Linea Telefonica
Strada Campestre
F. 9
F. 12

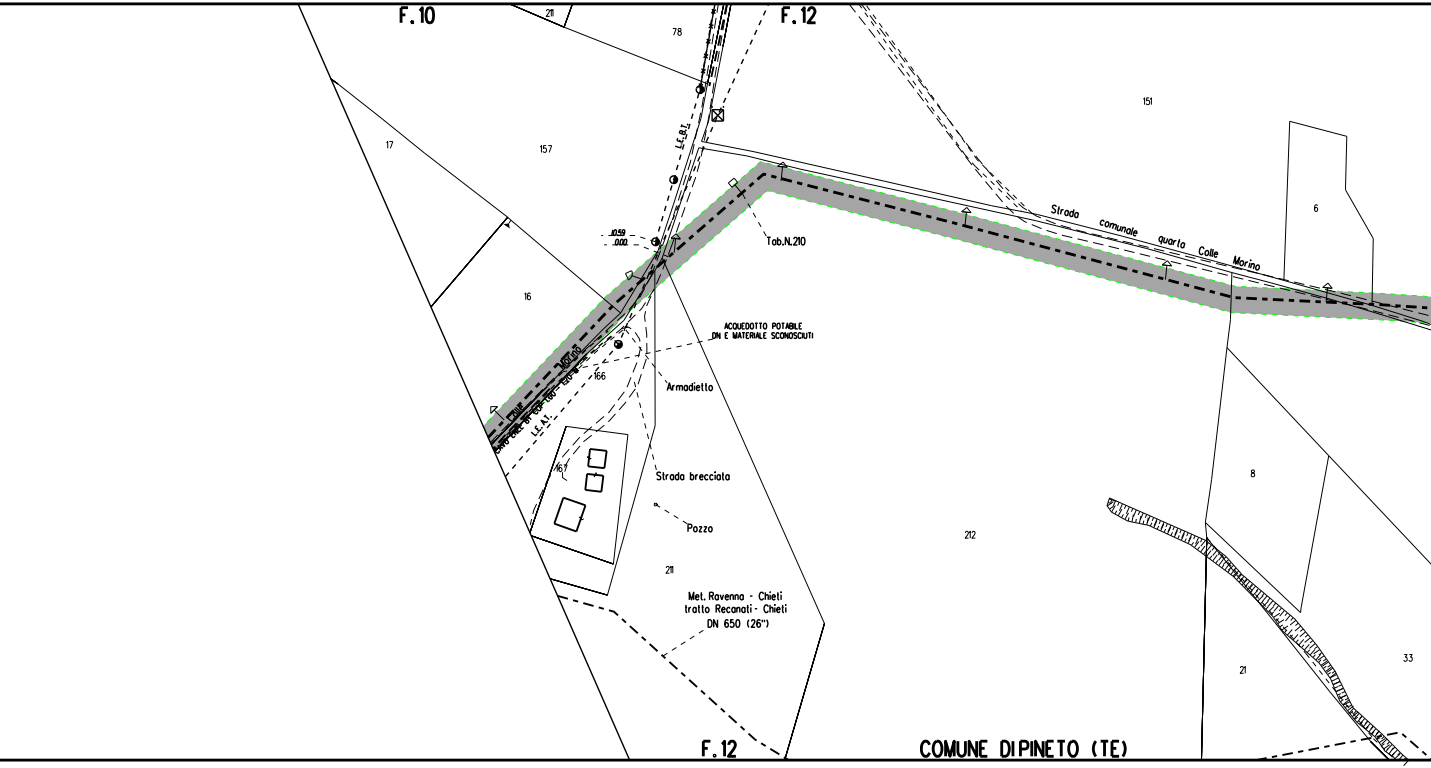
F.10
F.12
211
78
151
17
157
6
L.E.B.T.
Tab.N.210
1059
0.00
Strada comunale quarta Colle Morino
16
Colle Morino
L.E.A.T.
166
ACQUEDOTTO POTABILE
DN E MATERIALE SCONOSCIUTI
Armadietto
167
Strada brecciata
Pozzo
211
212
8
Met. Ravenna - Chieti
tratto Recanati - Chieti
DN 650 (26")
21
33
F.12
COMUNE DIPINETO (TE)

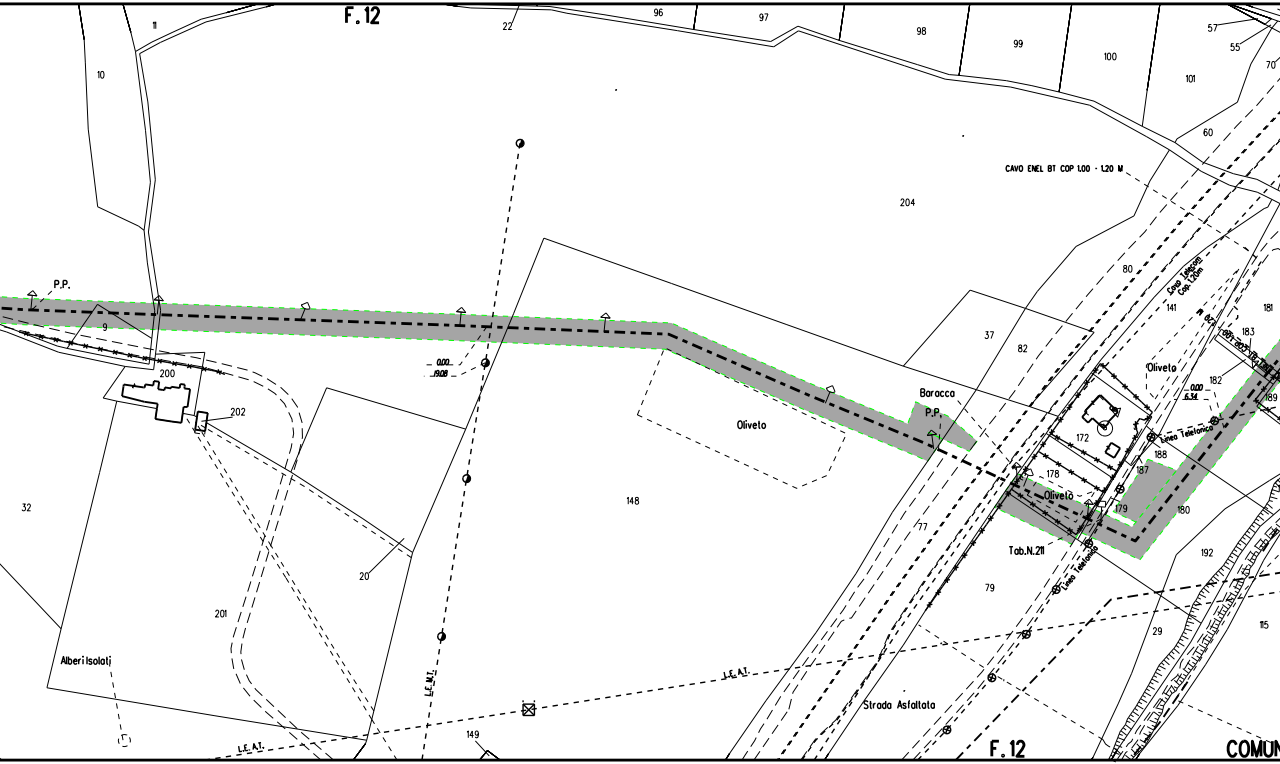

F.12
11
22
96
97
98
99
100
101
57
55
70
60
10
204
CAVO ENEL BT COP 1.00 - 1.20 M
80
Cavo Telecom Cop. 1.20m
141
181
183
182
189
P.P.
9
200
202
0.00
19.08
Oliveto
148
37
82
Baracca
P.P.
Oliveto
0.00
6.34
Linea Telefonica
172
188
187
178
Oliveto
179
180
Tab.N.211
Linea Telefonica
32
20
201
77
79
192
29
115
Alberi Isolati
L.E.M.T.
L.E.A.T.
L.E.A.T.
149
Strada Asfaltata
F.12
COMUN

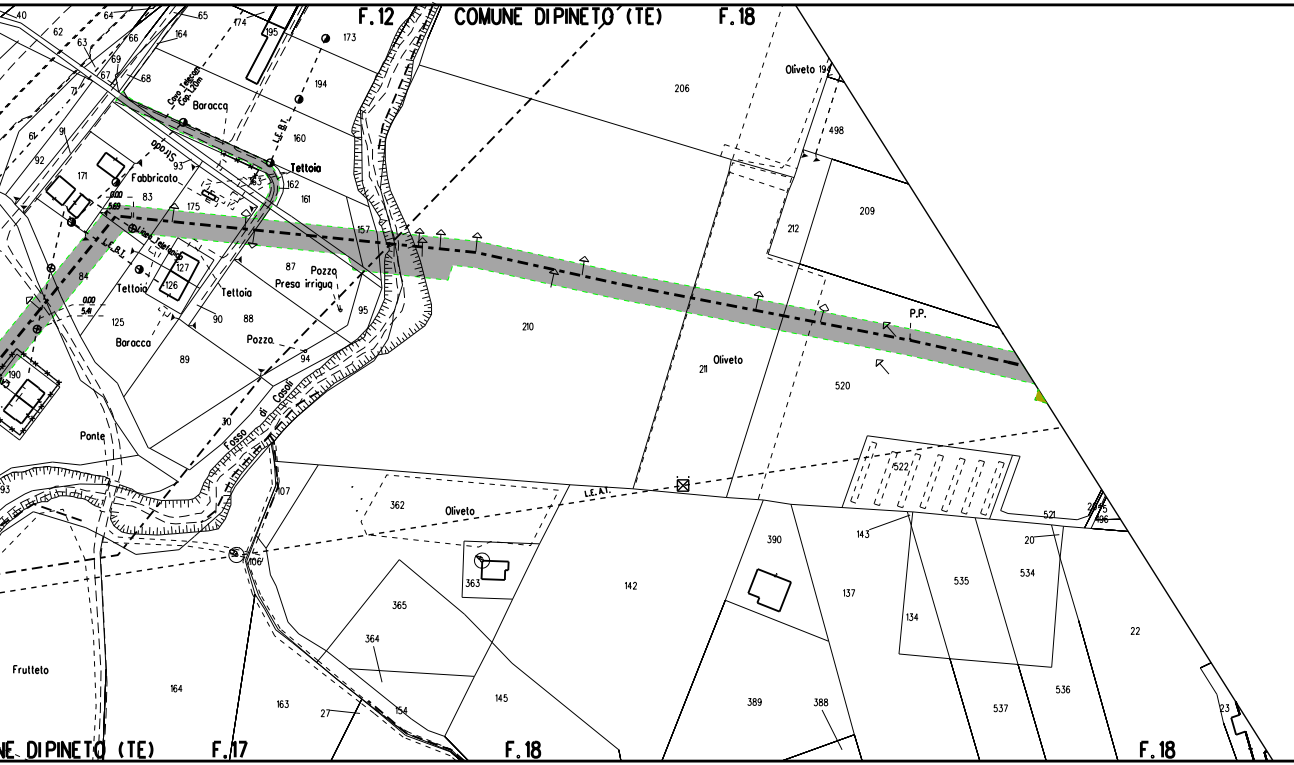
F.12
COMUNE DIPINETO (TE)
F.18
Oliveto 194
206
498
209
212
210
211
Oliveto
520
P.P.
173
194
160
Tettoia
162
161
157
174
195
164
65
64
62
63
66
69
67
68
40
61
91
92
71
Baracca
Strada
93
Fabbricato
171
175
83
84
127
126
Tettoia
Tettoia
87
Pozzo
Presa irrigua
95
125
90
88
Pozzo
Baracca
89
94
190
Ponte
Fosso di Cascoli
30
L.E.B.T.
L.E.A.T.
107
106
362
Oliveto
363
365
364
142
390
389
388
143
137
134
535
534
537
536
522
521
20
22
23
Frutteto
164
163
27
154
145
COMUNE DIPINETO (TE)
F.17
F.18
F.18

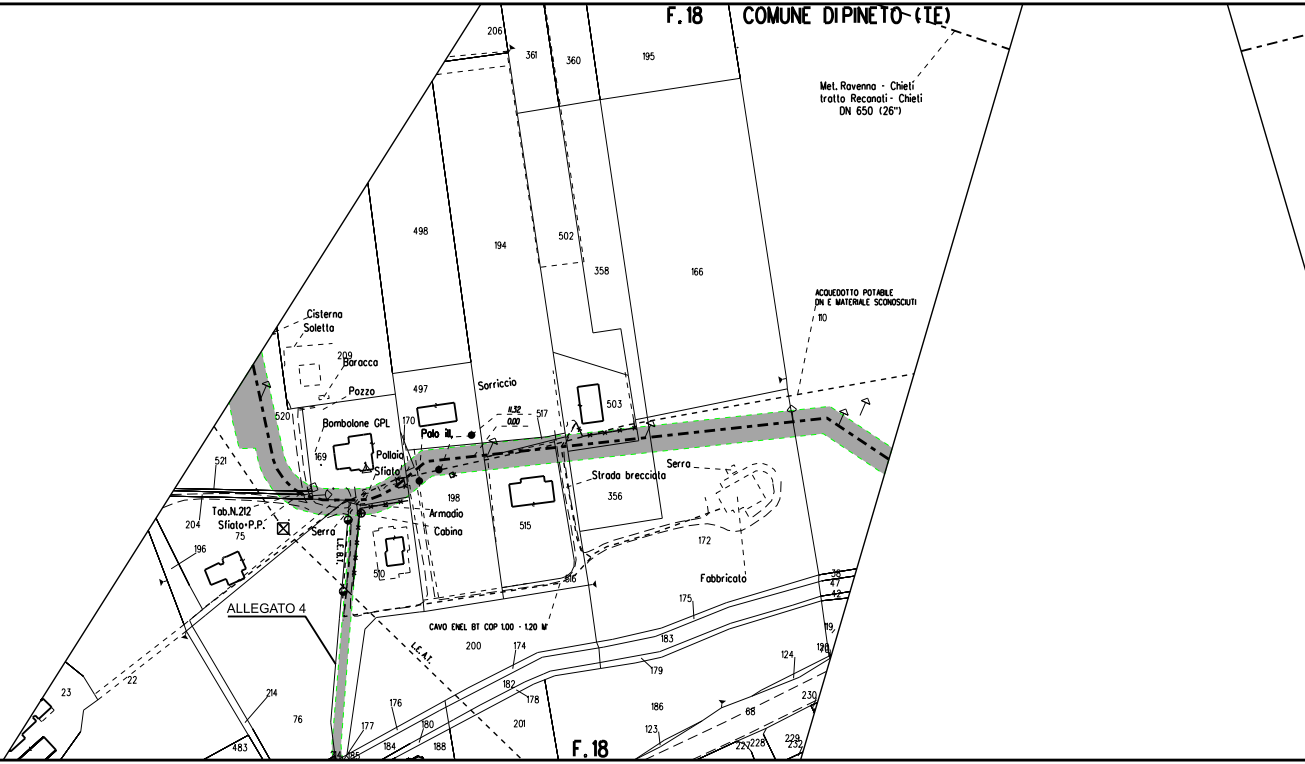
F.18
COMUNE DIPINETO (TE)
Met. Ravenna - Chieti
tratto Recanati - Chieti
DN 650 (26")
ACQUEDOTTO POTABILE
DN E MATERIALE SCONOSCIUTI
110
206
361
360
195
498
194
502
358
166
Cisterna
Soletta
209
Baracca
Pozzo
497
Sorriccio
503
520
Bombolone GPL
170
Polo ill.
11.32
0.00
517
169
Pollaio
Sfiato
Serra
Strada brecciata
521
198
356
Tab.N.212
Sfiato-P.P.
204
75
Serra
Armadio
Cabina
515
172
196
L.E.B.T.
510
816
Fabbricato
ALLEGATO 4
175
38
47
42
CAVO ENEL BT COP 1.00 - 1.20 M
L.E.A.T.
200
174
183
119
22
179
124
190
182
178
23
214
176
186
230
76
177
180
201
68
123
483
184
188
F.18
227
228
229
232
185

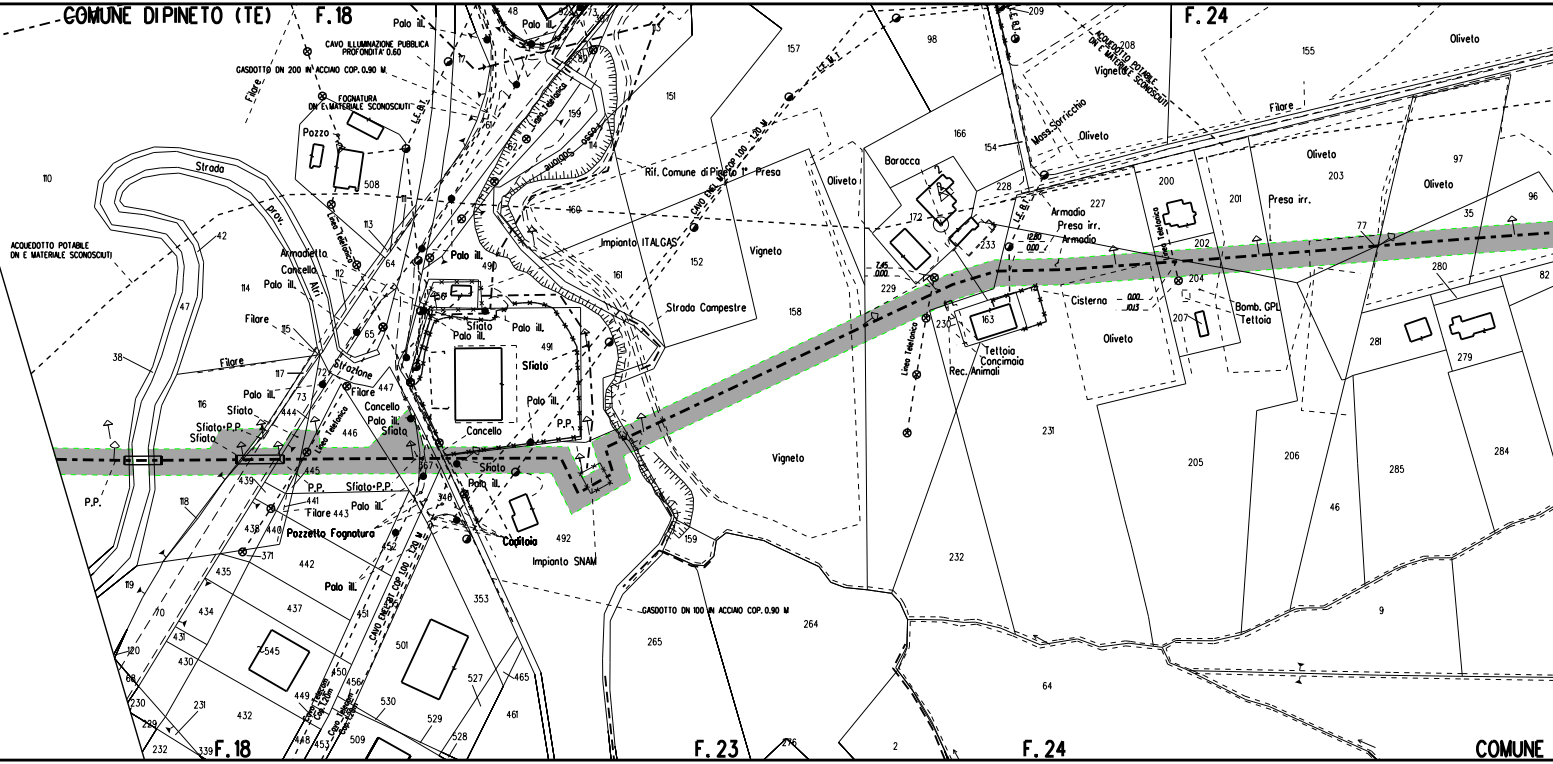
COMUNE DIPINETO (TE)
F.18
F.24
F.23
COMUNE
CAVO ILLUMINAZIONE PUBBLICA PROFONDITA' 0.60
GASDOTTO DN 200 IN ACCIAIO COP. 0.90 M.
FOGNATURA DN E MATERIALE SCONOSCIUTI
ACQUEDOTTO POTABILE DN E MATERIALE SCONOSCIUTI
Rif. Comune di Pineto 1° Presa
CAVO ENEL M.T. COP 1.00 - 1.20 M.
Impianto ITALGAS
Impianto SNAM
GASDOTTO DN 100 IN ACCIAIO COP. 0.90 M
Strada prov. Atri Stazione
Strada Campestre
Linea Telefonica
L.E.B.T.
L.E.M.T.
Pozzo
Palo ill.
Armadietto
Cancello
Filare
Sfiato
Sfiato-P.P.
P.P.
Pozzetto Fognatura
Caditoia
Vigneto
Oliveto
Baracca
Mass. Sorricchio
Armadio
Presa irr.
Cisterna
Tettoia
Concimaia
Rec. Animali
Bomb. GPL
Tettoia
110
42
47
38
114
116
118
119
508
113
64
112
115
117
72
73
65
444
447
446
445
439
441
443
440
438
371
435
434
431
430
120
68
230
229
232
231
432
339
2545
437
442
449
448
453
450
456
451
509
530
501
529
528
527
465
461
353
346
567
490
491
492
156
48
92
73
17
61
62
159
114
160
161
151
152
157
158
159
264
265
276
2
98
166
154
209
208
172
228
227
233
229
230
163
231
232
64
200
201
202
204
207
205
206
155
203
97
96
35
77
280
281
279
82
285
284
46
9
7.45
0.00
12.80
0.00
0.00
10.13

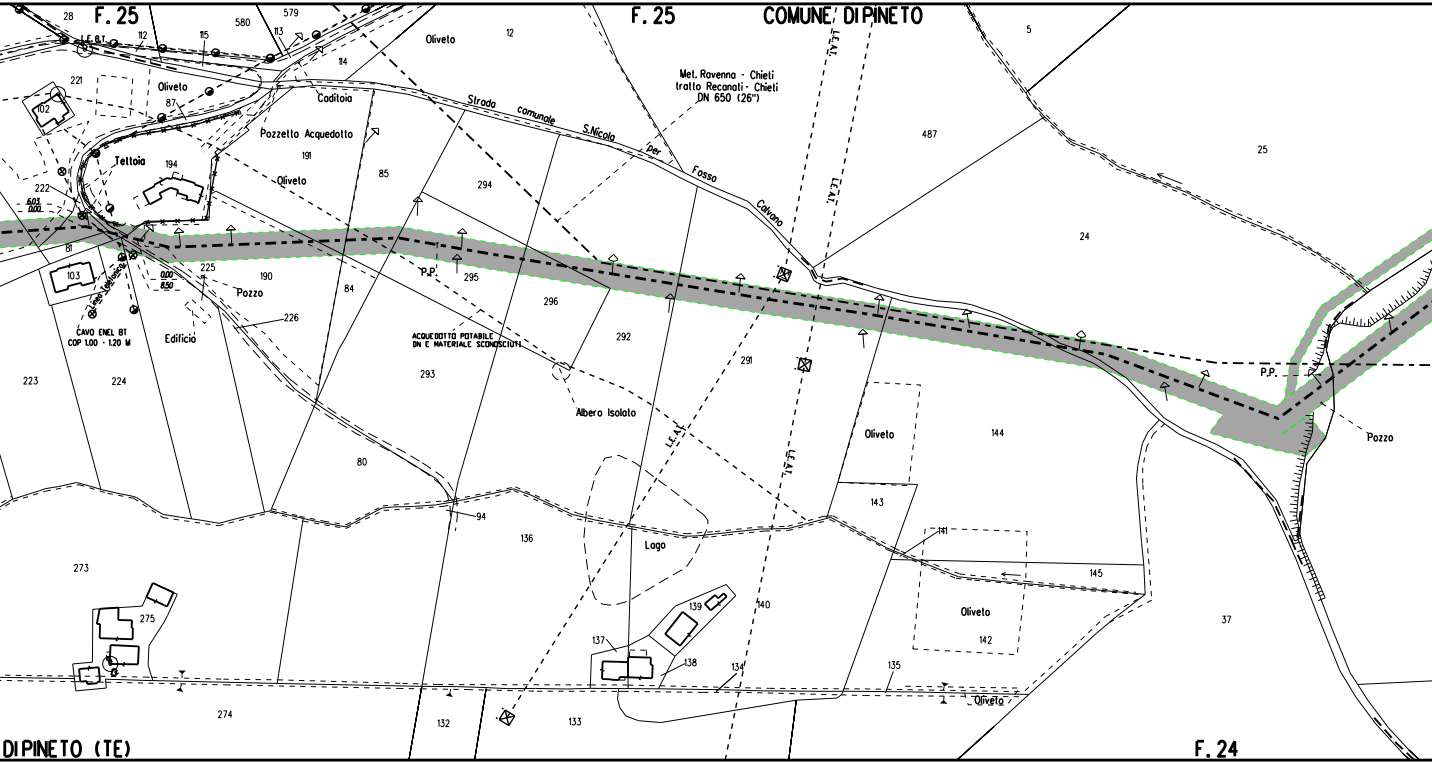
F. 25
28
580
579
112
115
113
114
L.E.B.T.
Oliveto
12
F. 25
COMUNE DIPINETO
L.E.A.T.
5
221
102
Oliveto
87
Caditoia
Met. Ravenna - Chieti
tratto Recanati - Chieti
DN 650 (26")
Strada comunale S.Nicola per Fosso Calvano
487
25
Pozzetto Acquedotto
191
Teltoia
194
Oliveto
85
294
222
6.03
0.00
24
81
103
Linea Telefonica
0.00
8.50
225
Pozzo
190
84
P.P.
295
296
L.E.A.T.
CAVO ENEL BT
COP 1.00 - 1.20 M
Edificio
226
ACQUEDOTTO POTABILE
DN E MATERIALE SCONOSCIUTI
292
291
P.P.
Pozzo
223
224
293
Albero Isolato
L.E.A.T.
L.E.A.T.
Oliveto
144
80
143
94
136
Lago
141
145
273
275
139
140
Oliveto
142
37
137
138
134
135
274
132
133
Oliveto
DIPINETO (TE)
F. 24

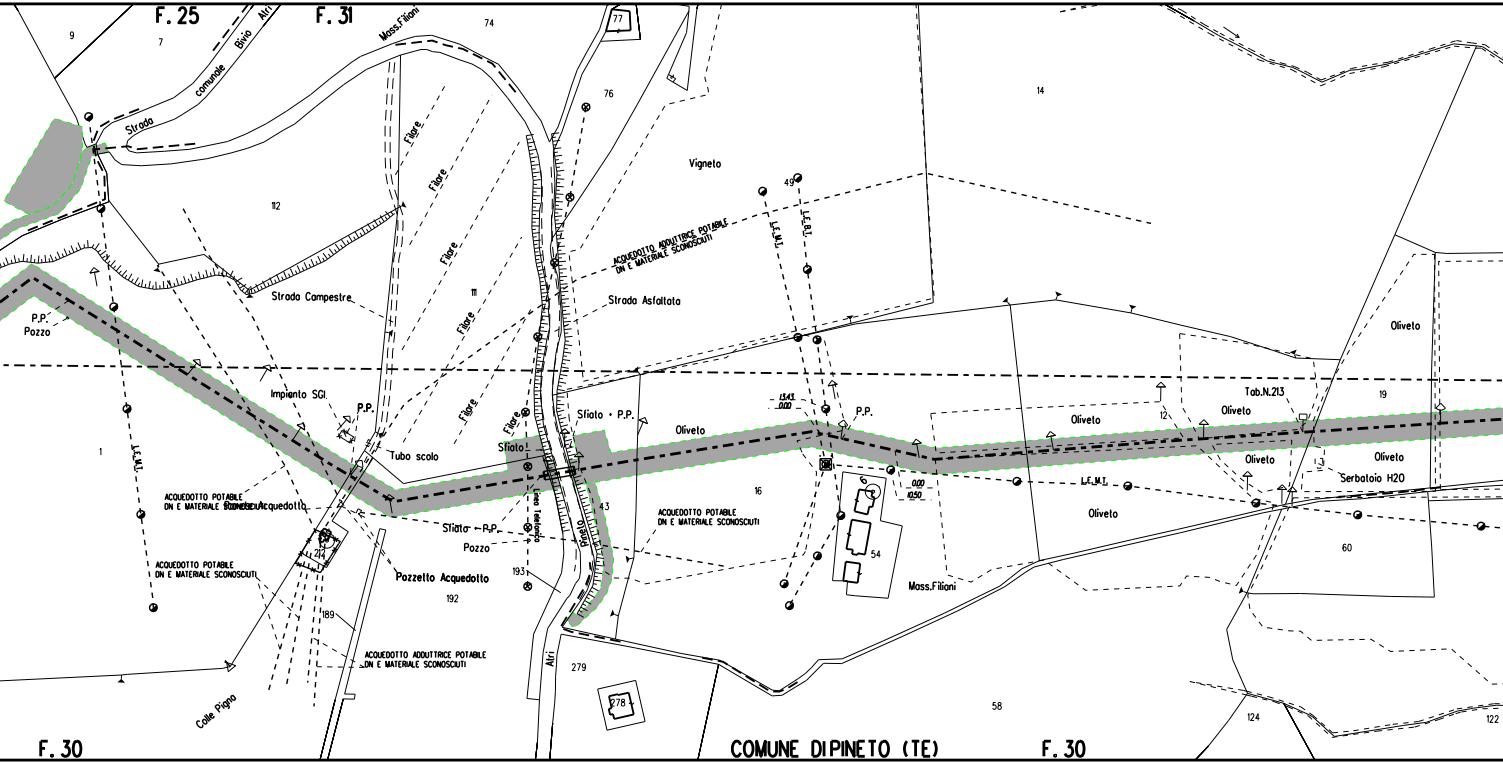
F. 25
F. 31
9
7
Strada comunale Bivio Atri
Mass.Filiani
74
77
76
112
Filare
Filare
Filare
Filare
Filare
Filare
111
Vigneto
49
L.E.M.T.
L.E.B.T.
ACQUEDOTTO ADDUTTRICE POTABILE DN E MATERIALE SCONOSCIUTI
Strada Campestre
Strada Asfaltata
14
P.P.
Pozzo
Impianto SGI
P.P.
Tubo scolo
Sfiato
Sfiato • P.P.
Oliveto
13.43
0.00
P.P.
Oliveto
12
Oliveto
Tab.N.213
19
Oliveto
1
L.E.M.T.
ACQUEDOTTO POTABILE DN E MATERIALE SCONOSCIUTI
Pozzetto Acquedotto
Linea Telefonica
16
43
ACQUEDOTTO POTABILE DN E MATERIALE SCONOSCIUTI
0.00
10.50
54
L.E.M.T.
Oliveto
Oliveto
Oliveto
3
Serbatoio H2O
60
Sfiato • P.P.
Pozzo
ACQUEDOTTO POTABILE DN E MATERIALE SCONOSCIUTI
212
Pozzetto Acquedotto
192
193
Pineto
189
ACQUEDOTTO ADDUTTRICE POTABILE DN E MATERIALE SCONOSCIUTI
Mass.Filiani
Atri
279
278
58
124
122
Colle Pigna
F. 30
COMUNE DIPINETO (TE)
F. 30

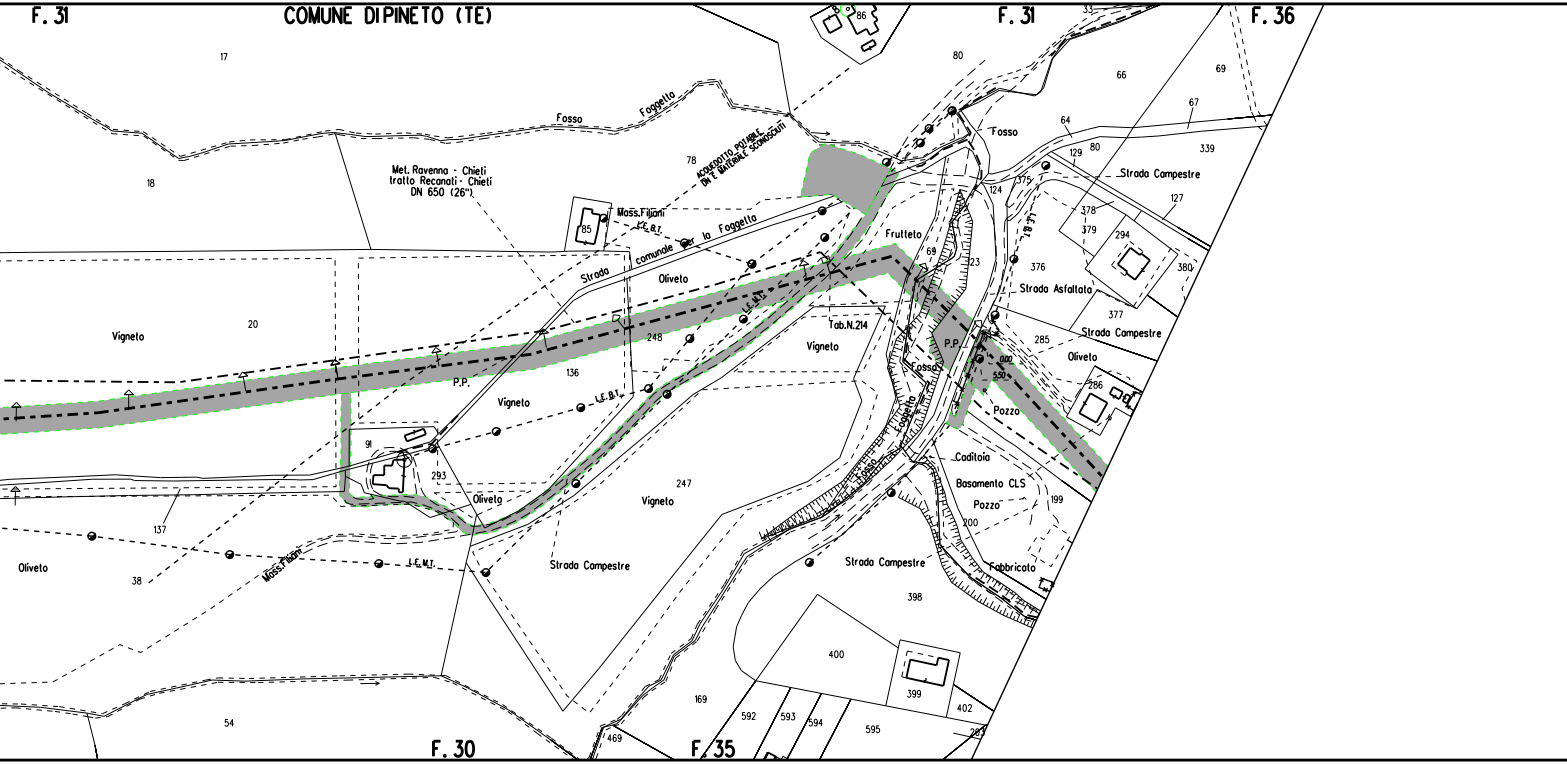
F. 31
COMUNE DIPINETO (TE)
F. 31
F. 36
17
18
Fosso
Foggetto
78
ACQUEDOTTO POTABILE DN E MATERIALE SCONOSCIUTI
Met. Ravenna - Chieti
tratto Recanati - Chieti
DN 650 (26")
85
Moss.Filiani
L.E.B.T.
Strada comunale per la Foggetto
Oliveto
Vigneto
20
248
136
P.P.
Vigneto
L.E.B.T.
L.E.M.T.
91
293
Oliveto
247
Vigneto
137
Oliveto
38
Moss.Filiani
L.E.M.T.
Strada Campestre
54
169
469
592
593
594
595
F. 30
F. 35
86
80
33
66
69
67
64
Fosso
129
80
339
Strada Campestre
127
375
124
378
379
294
380
L.E.B.T.
Frutteto
69
123
376
Strada Asfaltata
377
Tab.N.214
Vigneto
P.P.
Fosso
0,00
5,50
285
Strada Campestre
Oliveto
286
Pozzo
Foggetto
Fosso
Caditoia
Basamento CLS
Pozzo
199
200
Strada Campestre
Fabbricato
398
400
399
402
203

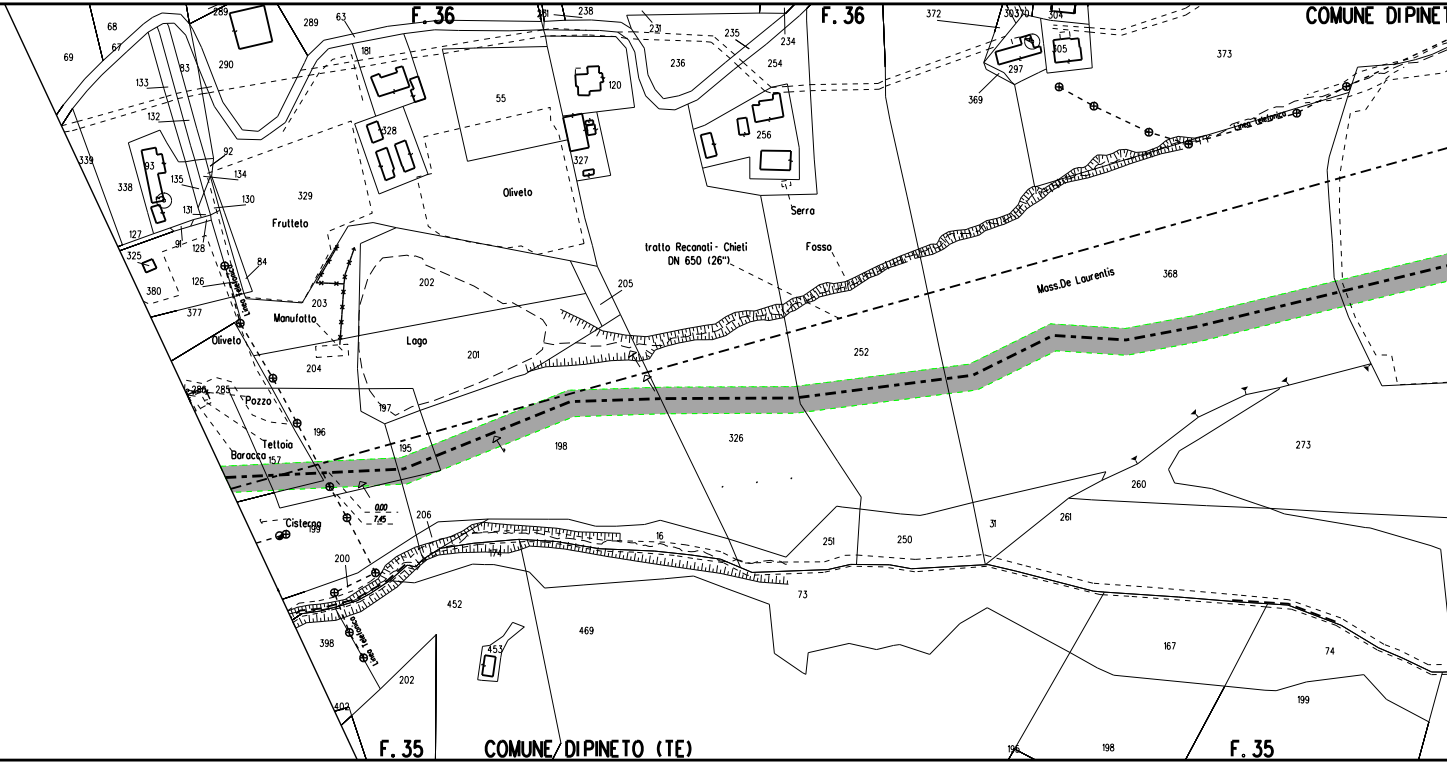
F. 36
F. 36
COMUNE DI PINET
Frutteto
Oliveto
Oliveto
Manufatto
Lago
Pozzo
Tettoia
Baracca
Cisterna
tratto Recanati - Chieti
DN 650 (26")
Fosso
Serro
Mass.De Laurentis
Linea telefonica
0,00
7,45
F. 35
COMUNE DI PINETO (TE)
F. 35
68
69
67
133
132
83
289
290
63
181
328
55
120
327
281
238
231
235
236
234
254
256
372
304
305
297
369
373
339
338
93
135
134
131
130
92
329
127
91
128
325
380
126
377
84
203
202
205
204
201
197
285
196
157
195
198
326
252
368
273
260
261
31
250
251
206
16
174
199
200
452
469
453
398
202
403
73
167
74
199
198
196

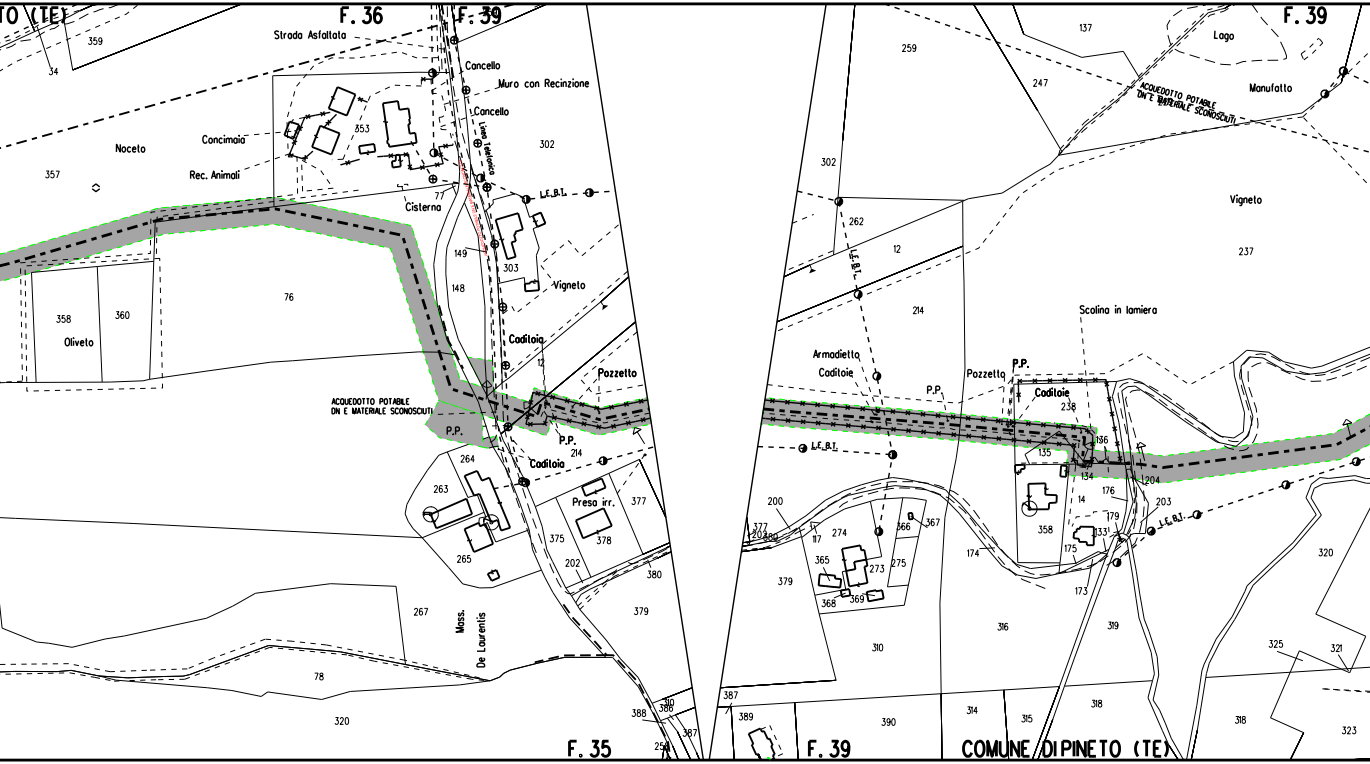
TO (TE)
F. 36
F. 39
F. 35
F. 39
COMUNE DI PINETO (TE)
Strada Asfaltata
Cancello
Muro con Recinzione
Cancello
Linea Telefonica
Concimaia
Rec. Animali
Noceto
Cisterna
L.E.B.T.
Vigneto
Oliveto
Caditoia
Pozzetto
ACQUEDOTTO POTABILE DN E MATERIALE SCONOSCIUTI
P.P.
Caditoia
Presa irr.
Mass. De Laurentis
Lago
Manufatto
ACQUEDOTTO POTABILE DN E MATERIALE SCONOSCIUTI
Vigneto
Scolina in lamiera
Armadietto
Caditoie
Pozzetto
P.P.
P.P.
Caditoie
L.E.B.T.
L.E.B.T.
L.E.B.T.
359
34
357
353
302
77
149
303
148
76
358
360
12
214
264
263
265
267
375
378
377
202
380
379
78
320
388
386
310
387
254
259
137
247
237
302
262
12
214
200
377
380
203
117
274
365
273
275
366
367
368
369
379
310
387
389
390
314
315
318
318
238
136
135
134
204
176
14
179
203
358
133
175
174
173
316
319
320
325
321
323

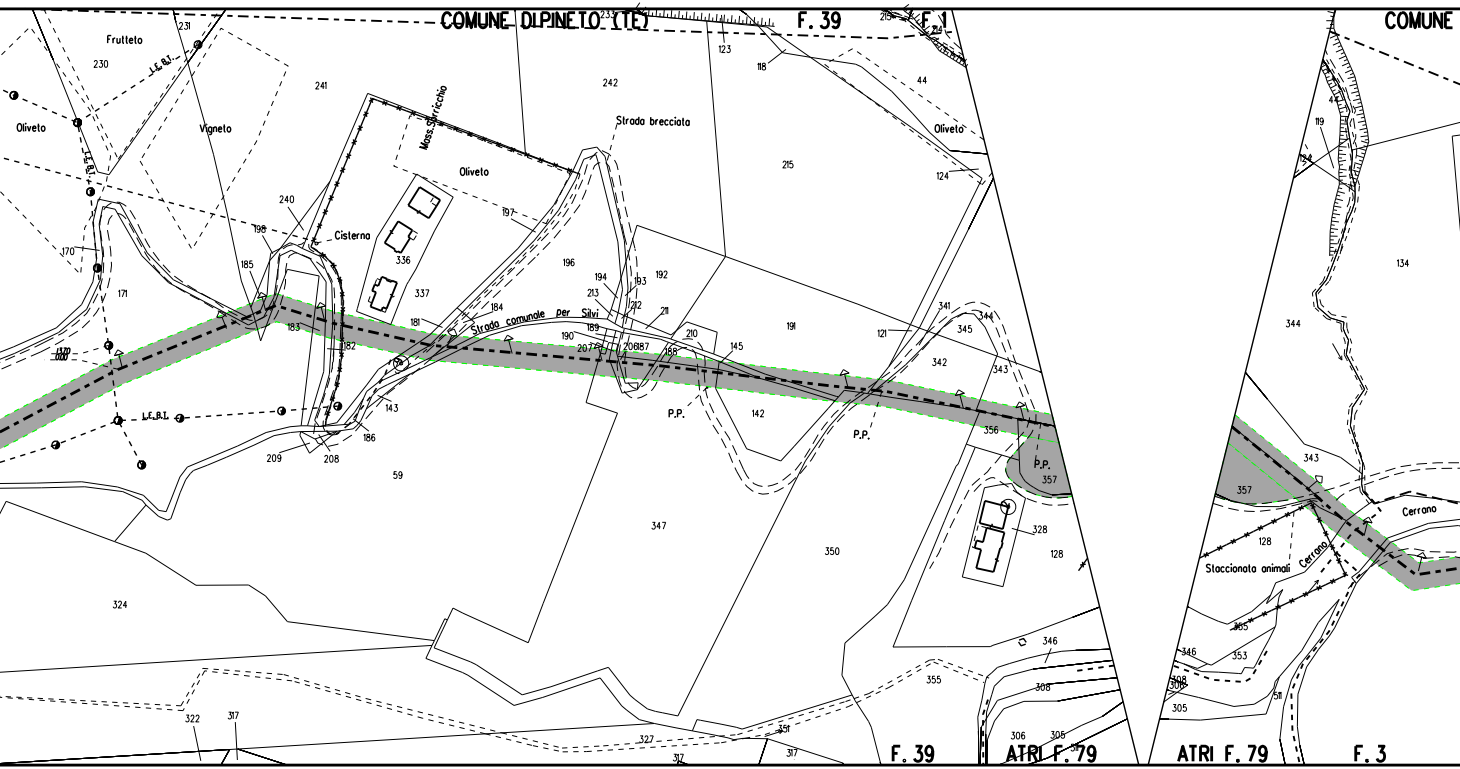
COMUNE DI PINETO (TE)
F. 39
F. 1
COMUNE
Frutteto
Oliveto
Vigneto
L.E.B.T.
Mass. Sorricchio
Oliveto
Strada brecciata
Cisterna
Strada comunale per Silvi
Oliveto
P.P.
P.P.
P.P.
Cerrano
Cerrano
Staccionata animali
230
231
241
240
242
123
118
44
124
215
170
171
185
198
183
182
336
337
197
196
194
193
192
213
212
211
184
181
189
190
207
206
187
188
210
145
191
121
341
345
344
343
342
356
357
143
186
209
208
59
142
347
350
328
128
324
346
355
308
306
305
322
317
327
351
317
119
134
344
343
357
128
365
353
346
308
305
F. 39
ATRI F. 79
ATRI F. 79
F. 3

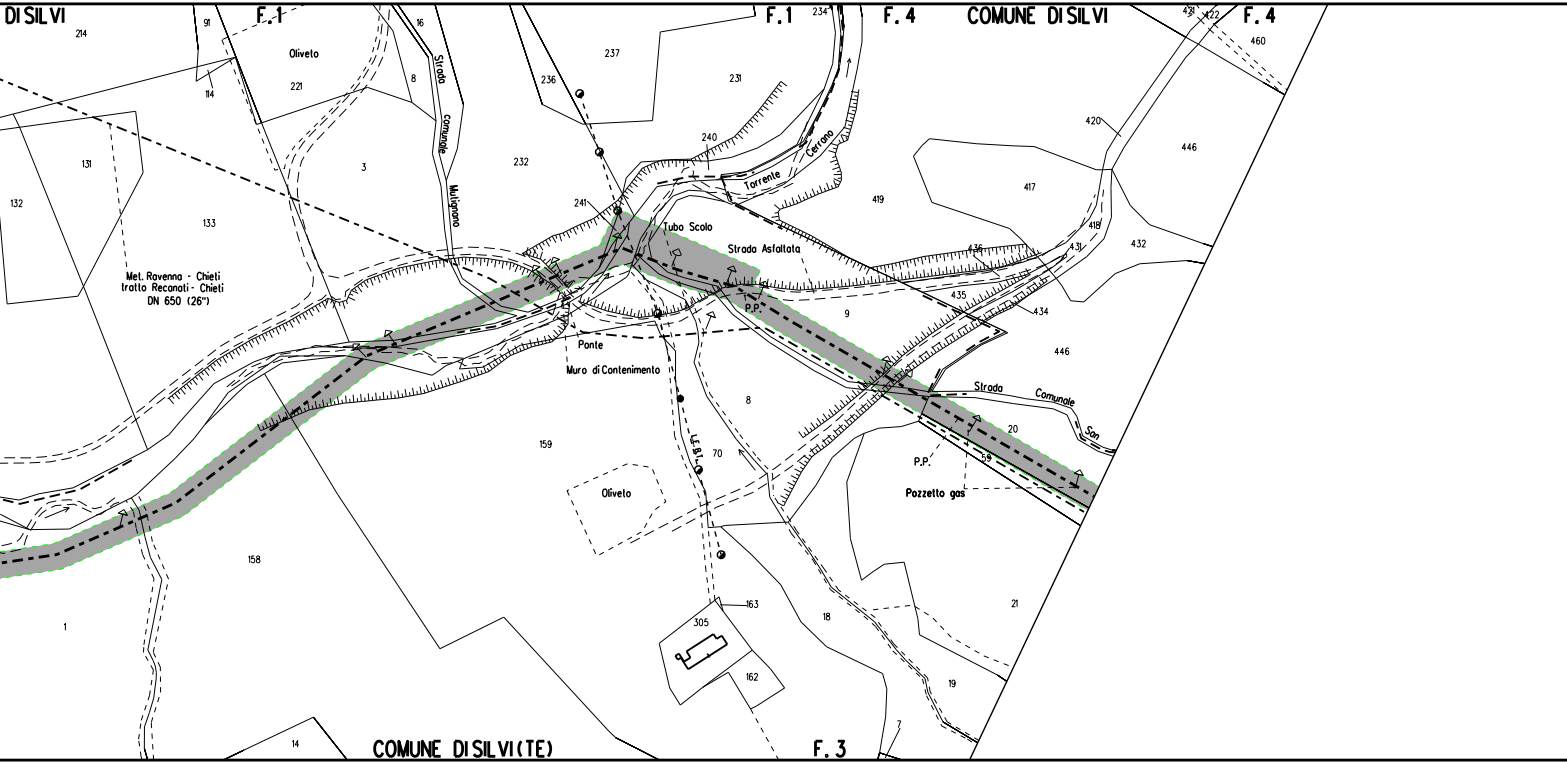
DI SILVI
F.1
F.1
F.4
COMUNE DI SILVI
F.4
214
91
114
Oliveto
221
16
8
Strada comunale Mulignano
237
236
231
234
431
422
460
420
446
131
132
133
3
232
240
Torrente Cerrano
419
417
241
Tubo Scolo
Strada Asfaltata
418
431
432
436
435
434
Met. Ravenna - Chieti
tratto Recanati - Chieti
DN 650 (26")
P.P.
9
446
Ponte
Muro di Contenimento
8
Strada Comunale San
20
159
L.E.B.T.
70
P.P.
59
Oliveto
Pozzetto gas
158
305
163
18
21
1
162
19
14
COMUNE DI SILVI (TE)
F.3
7

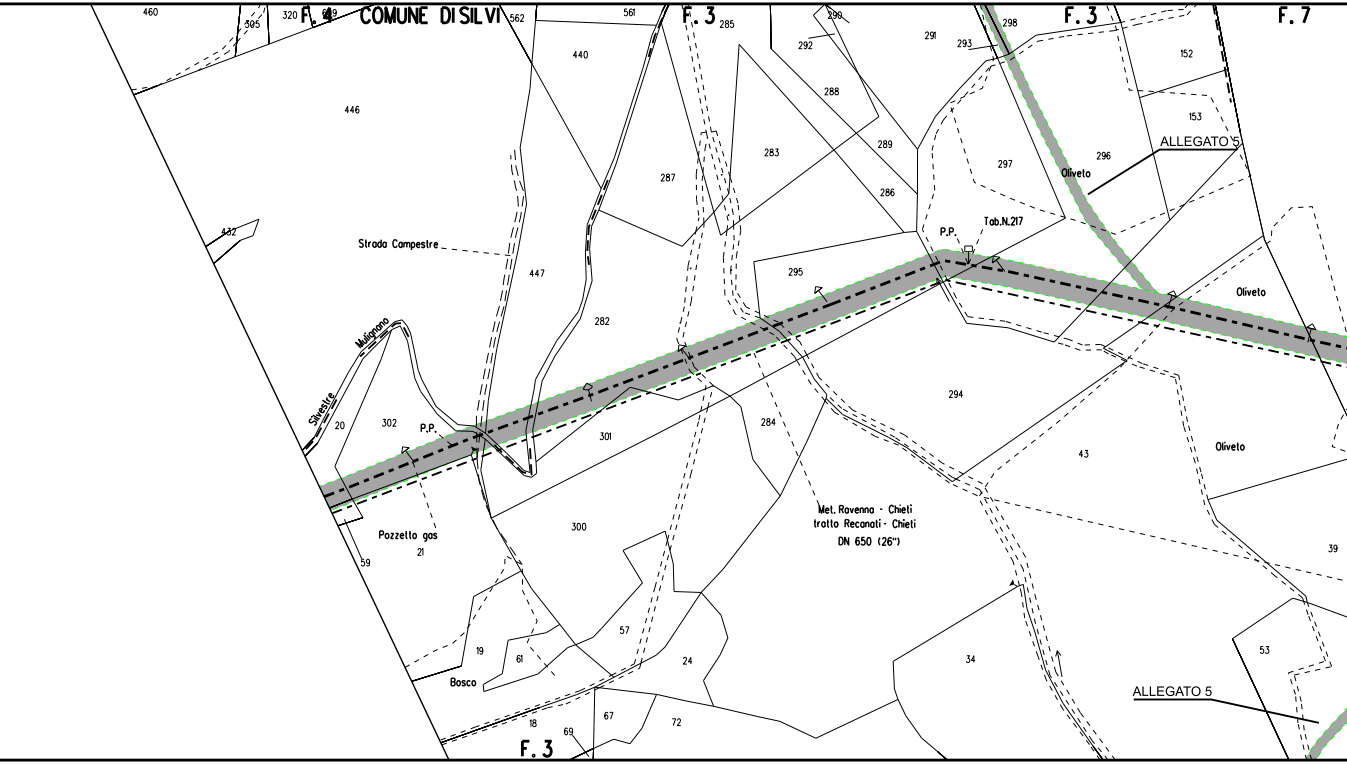
F. 4
COMUNE DI SILVI
F. 3
F. 3
F. 7
F. 3
460
305
320
609
562
561
285
290
292
291
293
298
440
288
152
153
446
289
283
287
286
297
296
Oliveto
ALLEGATO 5
432
Tab.N.217
P.P.
Strada Campestre
447
295
Oliveto
282
Mulignano
Silvestre
294
20
302
P.P.
301
284
43
Oliveto
Met. Ravenna - Chieti
tratto Recanati - Chieti
DN 650 (26")
Pozzetto gas
21
300
59
39
57
34
53
19
61
24
Bosco
ALLEGATO 5
18
67
72
69

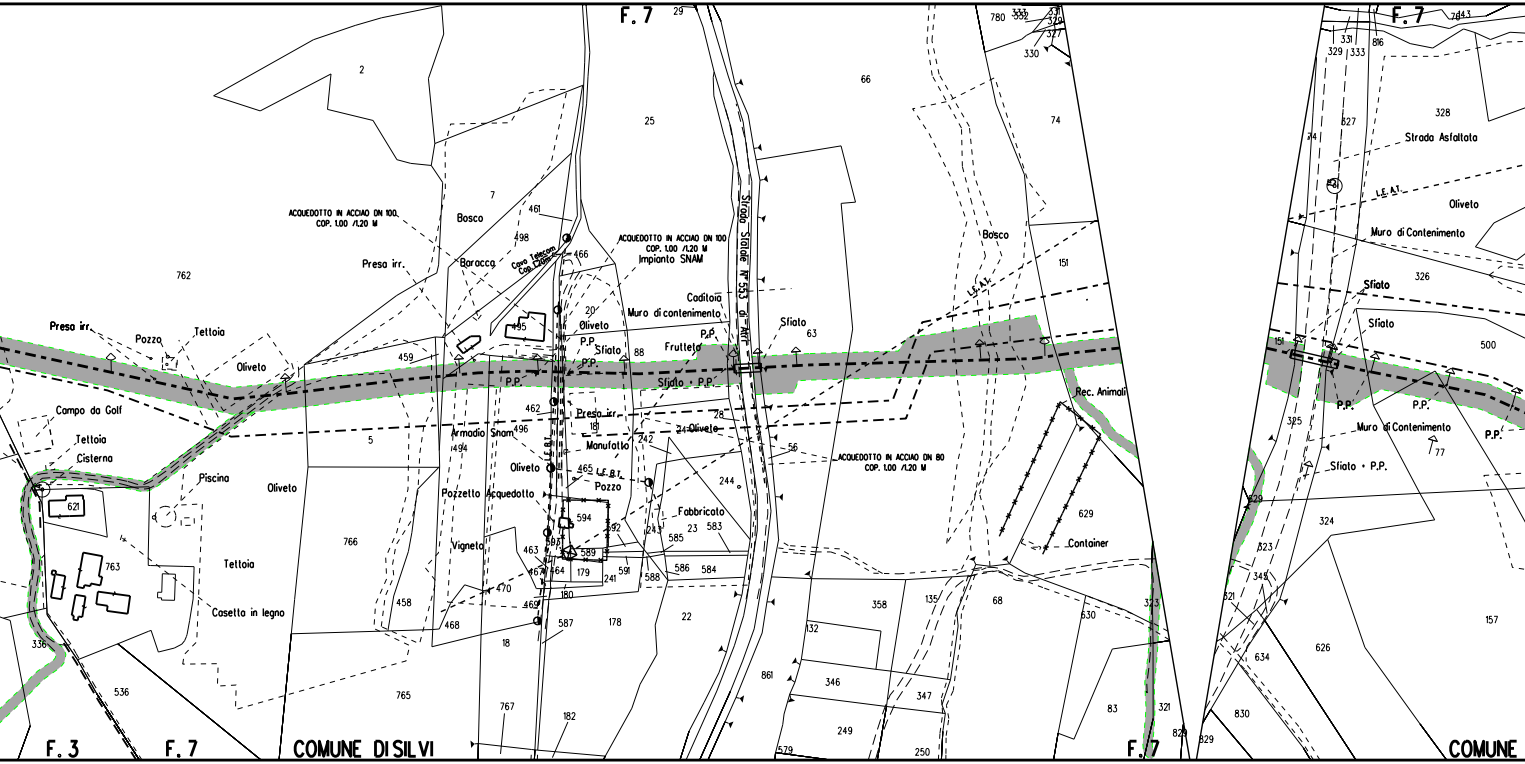
F. 7
F. 3
F. 7
COMUNE DI SILVI
F. 7
F. 7
COMUNE
ACQUEDOTTO IN ACCIAO DN 100
COP. 1.00 /1.20 M
ACQUEDOTTO IN ACCIAO DN 100
COP. 1.00 /1.20 M
Impianto SNAM
ACQUEDOTTO IN ACCIAO DN 80
COP. 1.00 /1.20 M
Strada Statale N° 553 di Atri
Bosco
Baracca
Cavo Telecom
Presa irr.
Presa irr.
Pozzo
Tettoia
Oliveto
Campo da Golf
Tettoia
Cisterna
Piscina
Oliveto
Tettoia
Casetta in legno
Caditoia
Muro di contenimento
Oliveto
P.P.
Sfiato
P.P.
Frutteto
P.P.
Sfiato
Sfiato + P.P.
P.P.
Presa irr.
Oliveto
Armadio Snam
Manufatto
Oliveto
L.E.B.T.
Pozzo
Pozzetto Acquedotto
Fabbricato
Vigneto
Bosco
L.E.A.T.
Rec. Animali
Container
Strada Asfaltata
L.E.A.T.
Oliveto
Muro di Contenimento
Sfiato
Sfiato
P.P.
P.P.
P.P.
Muro di Contenimento
Sfiato + P.P.
2
762
7
461
498
466
25
459
5
462
496
494
181
242
465
28
244
594
592
593
589
463
467
464
179
241
591
588
243
23
583
585
586
584
470
180
469
587
178
22
468
18
458
766
765
767
182
621
763
336
536
66
74
151
63
56
629
68
135
358
132
346
347
249
250
579
861
630
323
83
321
829
780
330
328
327
326
500
325
324
323
345
321
634
626
830
829
157
77

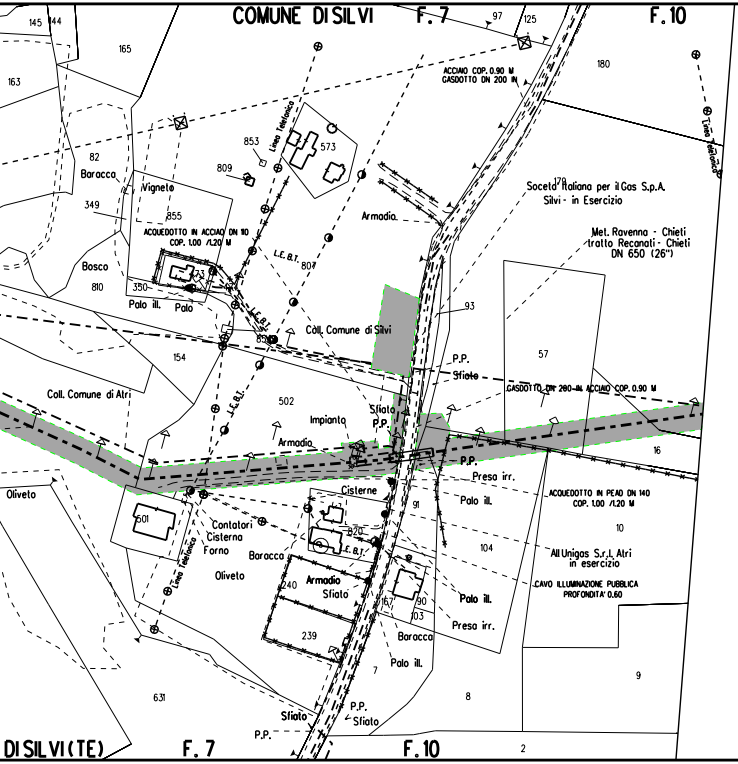
COMUNE DI SILVI
F. 7
F. 10
145
144
165
163
82
Baracca
Vigneto
349
855
ACQUEDOTTO IN ACCIAIO DN 110
COP. 1.00 /1.20 M
Bosco
810
350
Palo ill.
Palo
853
809
Linea Telefonica
573
L.E.B.T.
807
Armadio.
97
125
ACCIAIO COP. 0.90 M
GASDOTTO DN 200 IN
180
179
Soceta Italiana per il Gas S.p.A.
Silvi - in Esercizio
Met. Ravenna - Chieti
tratto Recanati - Chieti
DN 650 (26")
Linea Telefonica
93
Coll. Comune di Silvi
P.P.
Sfiato
57
GASDOTTO DN 200 IN ACCIAIO COP. 0.90 M
154
Coll. Comune di Atri
502
Impianto
Armadio
Sfiato
P.P.
16
P.P.
Presa irr.
Palo ill.
Cisterne
91
ACQUEDOTTO IN PEAD DN 140
COP. 1.00 /1.20 M
10
Oliveto
501
Contatori
Cisterna
Forno
Baracca
Oliveto
820
L.E.B.T.
104
All Unigas S.r.l. Atri
in esercizio
CAVO ILLUMINAZIONE PUBBLICA
PROFONDITA' 0.60
240
Armadio
Sfiato
167
90
103
Palo ill.
Presa irr.
239
Baracca
Palo ill.
7
9
8
631
Sfiato
P.P.
Sfiato
P.P.
DI SILVI (TE)
F. 7
F. 10
2

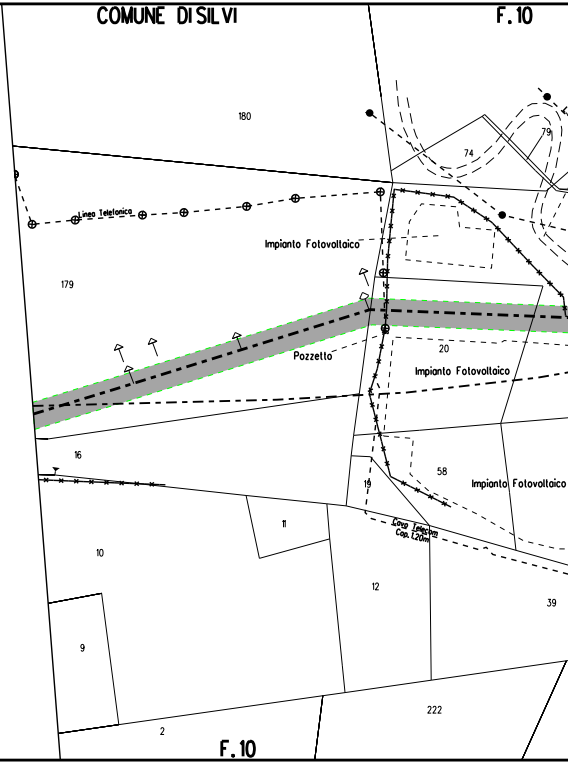
COMUNE DI SILVI
F. 10
180
74
79
Linea Telefonica
Impianto Fotovoltaico
179
20
Pozzetto
Impianto Fotovoltaico
16
58
Impianto Fotovoltaico
19
Cavo Telecom
Cop. 1.20m
11
10
12
39
9
2
222
F. 10

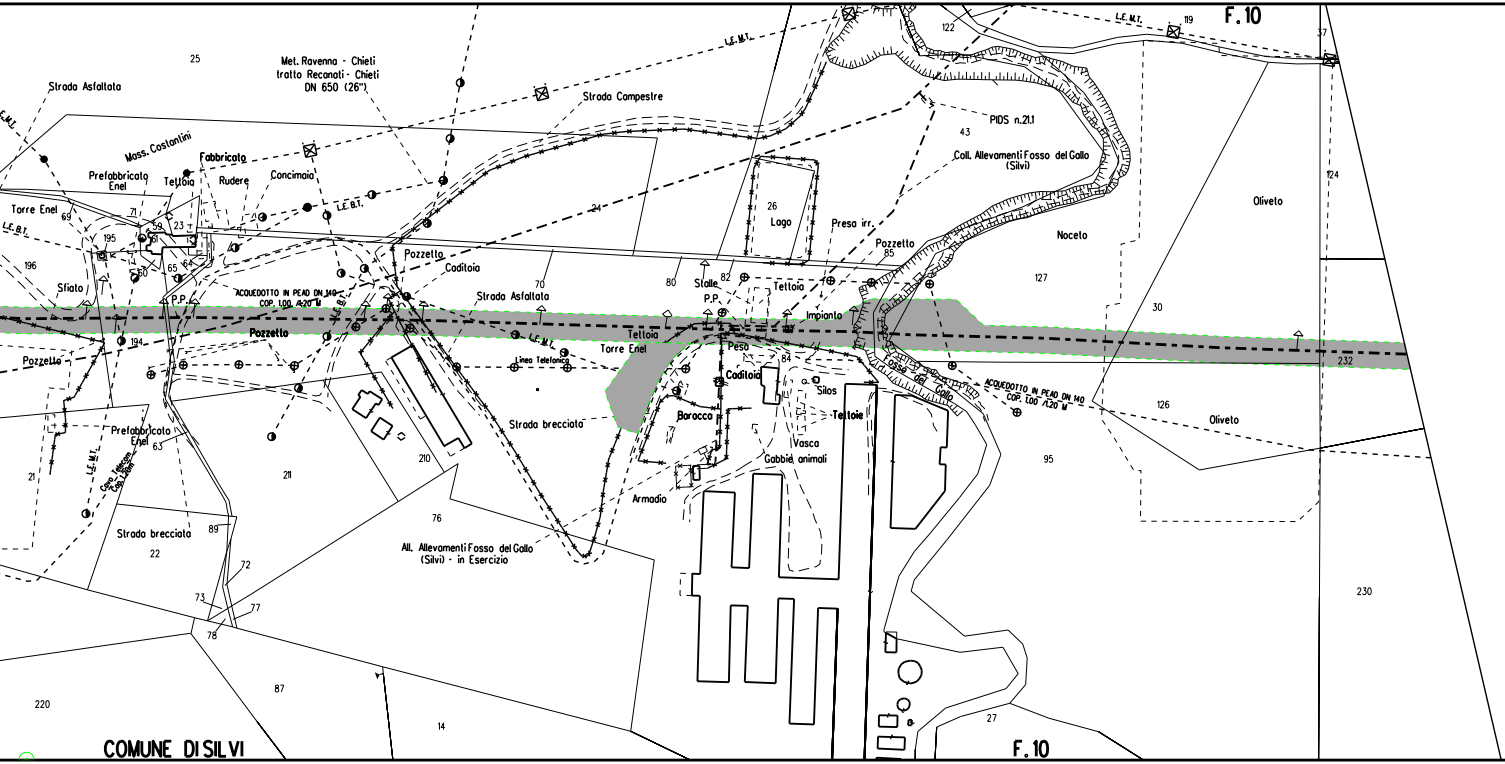
F.10
L.E.M.T.
119
37
122
25
Met. Ravenna - Chieti
tratto Recanati - Chieti
DN 650 (26")
Strada Asfaltata
Strada Campestre
PIDS n.21.1
43
Coll. Allevamenti Fosso del Gallo
(Silvi)
124
Oliveto
Moss. Costantini
Fabbricato
Prefabbricato
Enel
Tettoia
Rudere
Concimaia
L.E.B.T.
24
26
Lago
Presa irr.
Pozzetto
85
Noceto
Torre Enel
69
71
59
23
195
61
196
65
64
60
Sfiato
Pozzetto
Caditoia
70
80
Stalle
82
Tettoia
127
P.P.
ACQUEDOTTO IN PEAD DN 140
COP. 1.00 /1.20 M
Strada Asfaltata
P.P.
Impianto
30
Pozzetto
194
Pozzetto
L.E.M.T.
Tettoia
Torre Enel
Pesa
84
232
Linea Telefonica
Caditoia
Silos
Fosso del Gallo
ACQUEDOTTO IN PEAD DN 140
COP. 1.00 /1.20 M
126
Oliveto
Barocco
Teltoie
Strada brecciata
Prefabbricato
Enel
63
L.E.M.T.
Cavo Telecom
Cop.1.20m
21
211
210
Vasca
Gabbie animali
95
Armadio
76
Strada brecciata
89
22
All. Allevamenti Fosso del Gallo
(Silvi) - in Esercizio
72
73
77
78
230
220
87
14
27
COMUNE DI SILVI
F.10

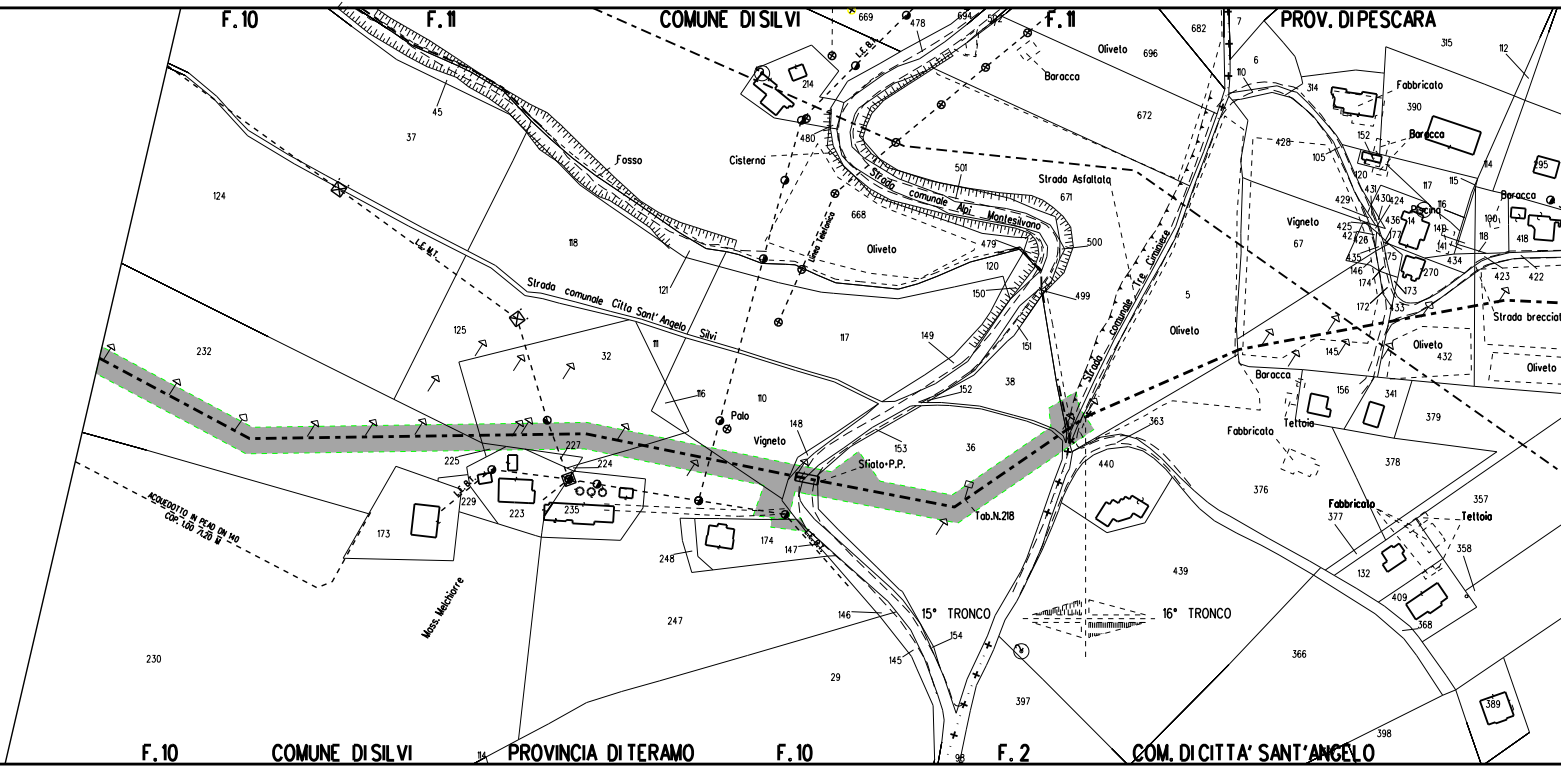
F.10
F.11
COMUNE DI SILVI
F.11
PROV. DI PESCARA
Fosso
Cisterna
Strada comunale Alpi Montesilvano
Strada Asfaltata
Strada comunale Tre Caminate
Strada comunale Città Sant'Angelo Silvi
L.E.M.T.
L.E.B.T.
Linea Telefonica
Oliveto
Baracca
Fabbricato
Vigneto
Piscina
Strada brecciata
Teltoia
Tettoia
Palo
Sfiato P.P.
Tab.N.218
ACQUEDOTTO IN PEAD DN 140 COP. 1,00 / 1,20 M
Mass. Melchiorre
15° TRONCO
16° TRONCO
F.10
COMUNE DI SILVI
PROVINCIA DI TERAMO
F.10
F.2
COM. DI CITTA' SANT'ANGELO
669
478
694
592
682
7
315
112
6
110
314
390
152
428
105
120
431
430
424
429
425
427
426
435
436
14
177
175
146
174
172
173
433
117
115
116
114
295
100
418
148
141
118
434
270
423
422
145
432
156
341
379
378
376
357
377
358
132
409
368
366
389
398
397
440
439
363
696
672
501
671
500
499
5
214
480
668
479
120
150
151
38
152
149
117
110
116
148
153
36
45
37
124
118
121
125
32
111
232
227
225
224
229
223
235
173
174
147
248
247
230
146
145
154
29
96
114

ALLEGATO 1

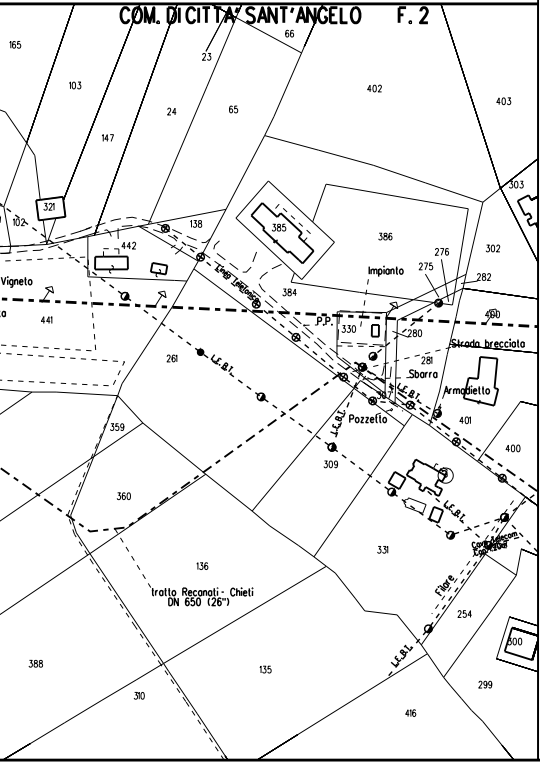
COM. DI CITTA' SANT'ANGELO F. 2
Vignetto
Impianto
P.P.
Strada brecciata
Sbarra
Armadietto
Pozzetto
L.E.B.T.
Filare
tratto Recanati - Chieti
DN 650 (26")
165
103
147
24
65
23
66
402
403
303
321
102
442
138
385
386
276
275
282
302
384
330
280
281
490
441
261
307
401
359
309
400
360
331
136
254
300
388
135
310
299
416

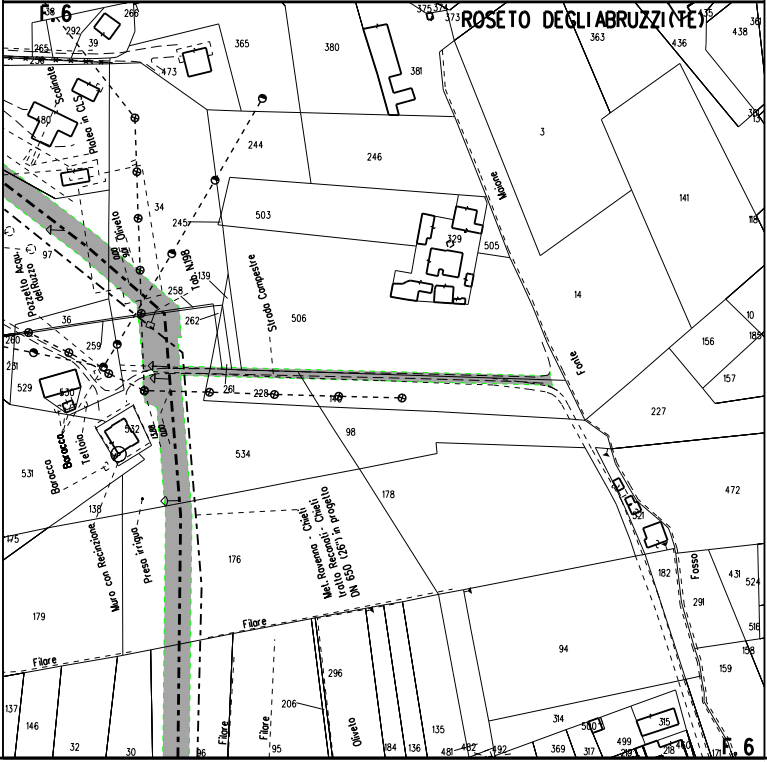
F. 6
ROSETO DEGLI ABRUZZI (TE)
Scalinata
Platea in CLS
Pozzetto Acqu. del Ruzzo
Dilvelo
Tab. N.198
Strada Campestre
Marrone
Fonte
Fosso
Baracca
Baracca
Tettoia
Muro con Recinzione
Preso irriguo
Met. Ravenna - Chieti
tratto Recanati - Chieti
DN 650 (26") in progetto
Filare
Filare
Filare
Filare
Olivelo
0.00
0.00
0.00
13.00
268
292
39
265
258
365
380
375
374
373
381
363
436
438
473
180
244
246
3
34
245
503
329
505
141
97
258
139
262
506
14
36
259
260
261
529
530
532
261
228
98
227
157
156
531
534
178
472
138
175
176
182
291
431
179
94
159
137
146
32
30
296
206
135
314
369
317
499
315
218
171

ALLEGATO 2

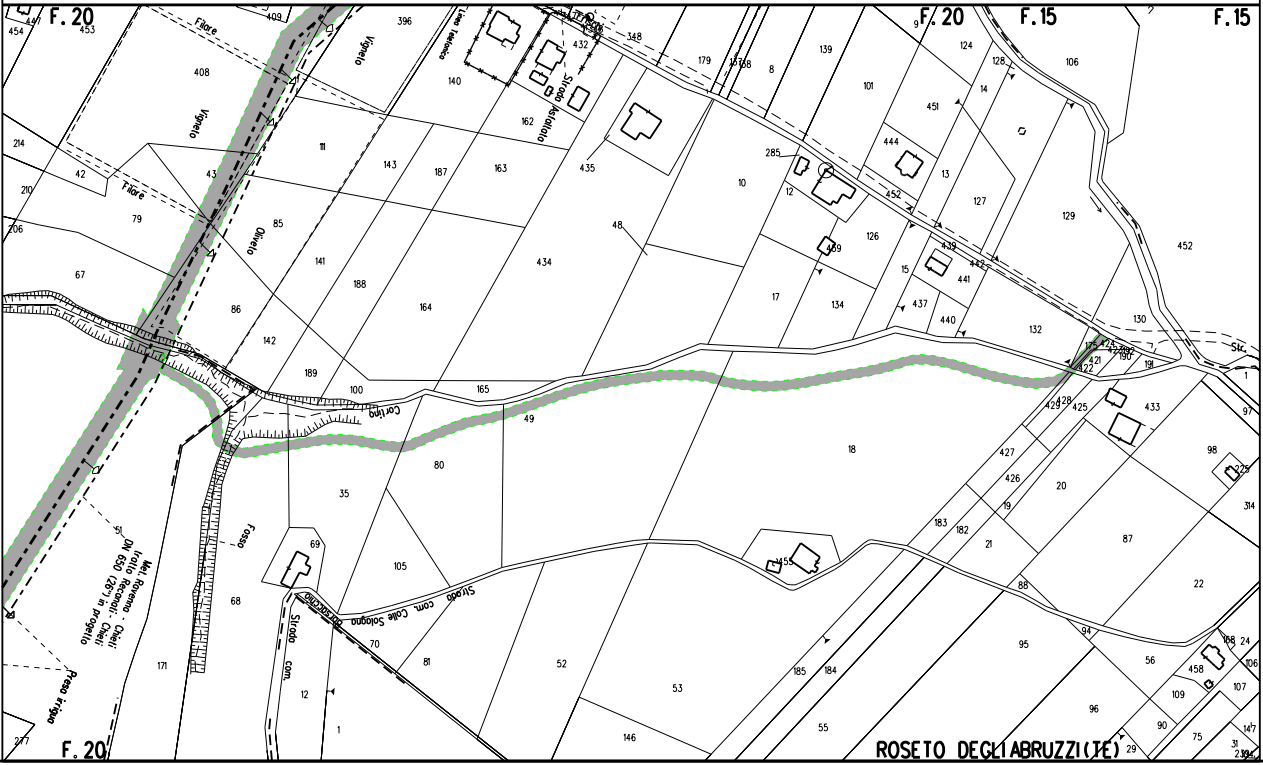
F. 20
F. 20
F. 15
F. 15
F. 20
ROSETO DEGLI ABRUZZI (TE)
Filare
Vigneto
Vigneto
Filare
Oliveto
Linea Telefonica
Strada Asfaltata
Corsina
Fosso
Strada com. Colle Sologna
Strada com.
Strada com. Brsaccio
Met. Ravenna - Chieti tratto Recanati - Chieti DN 650 (26") in progetto
Presa irrigua
Str.
454
44
453
409
396
408
140
432
348
179
137
138
8
139
101
124
128
106
9
214
210
206
42
43
11
143
187
163
162
435
10
285
12
451
14
444
13
127
129
452
79
85
141
188
164
434
48
439
126
15
452
442
441
67
86
142
189
100
165
49
17
134
437
440
132
130
175
424
422
190
191
1
97
421
423
428
425
433
427
426
20
98
225
314
18
80
35
69
68
105
70
81
52
53
146
171
12
1
277
51
185
184
55
183
182
21
19
87
22
88
95
94
56
458
24
106
107
109
96
90
75
147
31
29
230
455
429

ALLEGATO 3

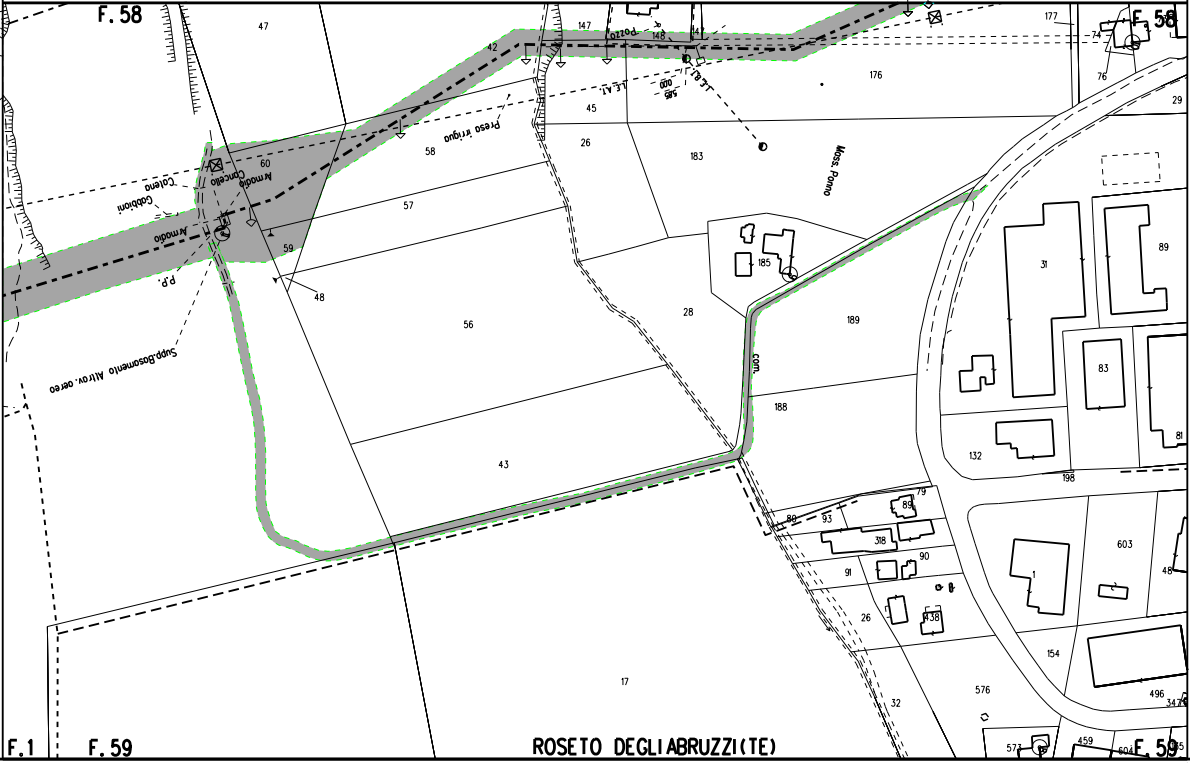
F. 58
F. 58
F. 59
F.1
47
147
148
Pozzo
42
L.E.A.T.
176
177
74
76
29
45
26
183
Presa irrigua
58
60
Armadio
Concello
Caleno
Gabbioni
Armadio
57
59
48
P.P.
Supp.Basamento Attrav. aereo
56
28
185
Moss. Panno
189
31
89
83
com.
188
132
198
81
43
80
93
89
79
318
91
90
26
438
603
48
1
17
154
32
576
496
347
573
459
604
ROSETO DEGLIABRUZZI(TE)

ALLEGATO 4

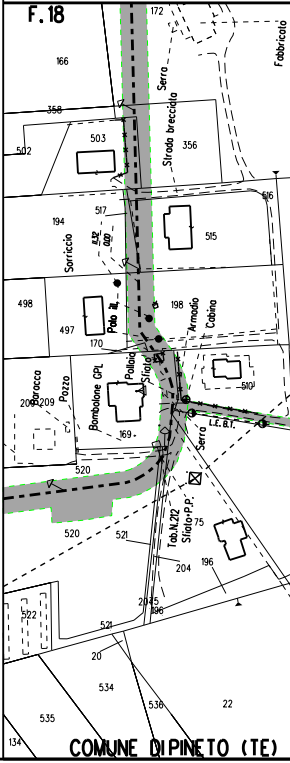
F. 18
172
Fabbricato
166
Serra
Strada brecciata
358
503
356
502
516
517
194
Sorriccio
515
498
Palo
198
Armadio
Cabina
497
170
Baracca
Pozzo
Bombolone GPL
Pollaio
Sfiato
510
209
209
169
L.E.B.T.
Serra
520
520
Tab.N.212
Sfiato+P.P.
75
521
204
196
2035
196
522
521
20
534
536
22
535
134
COMUNE DIPINETO (TE)

ALLEGATO 5

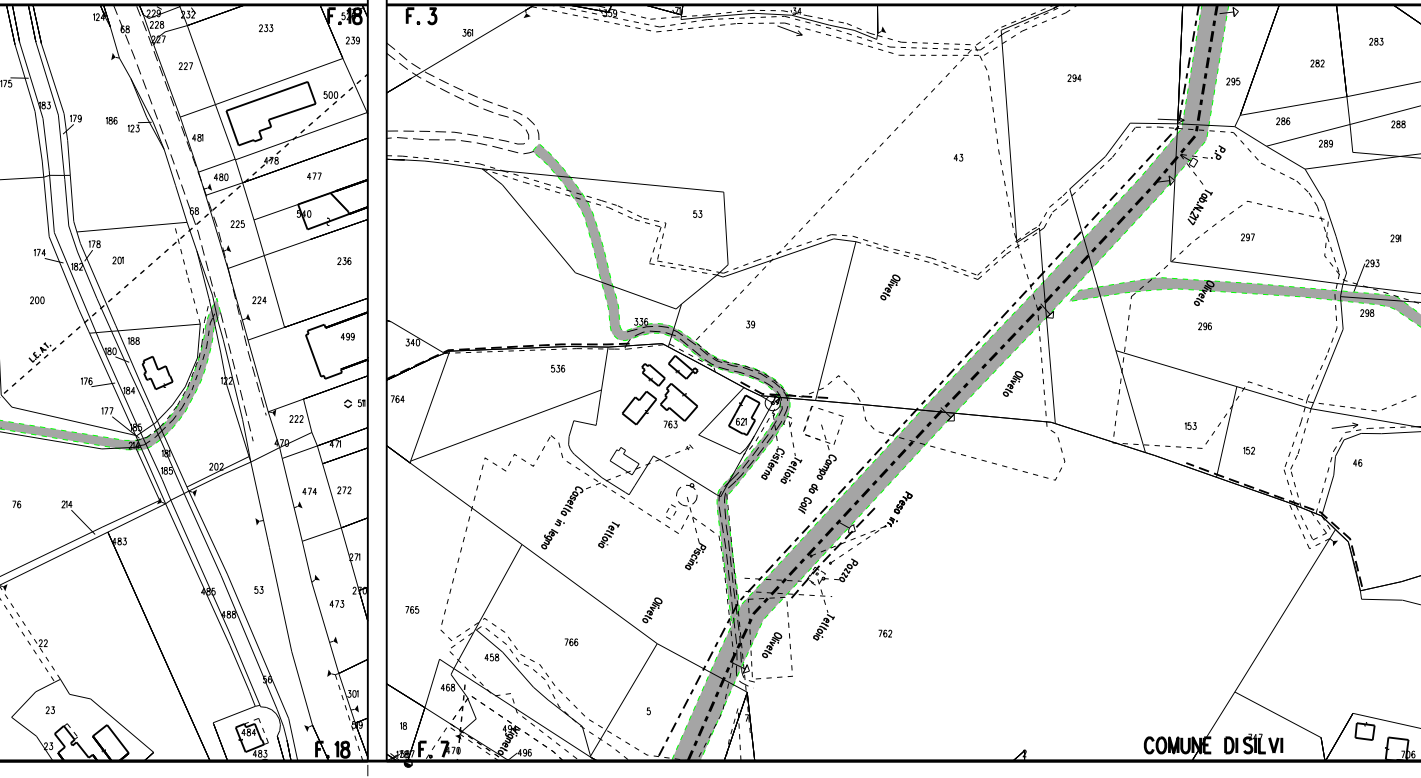
F. 18
F. 3
F. 7
F. 18
COMUNE DI SILVI
L.E.A.T.
Oliveto
Oliveto
Oliveto
Oliveto
Oliveto
Teltoio
Teltoio
Teltoio
Casello in legno
Piscina
Cisterna
Campo da Golf
Presa n.
Pozzo
Tab. N.27
P.P.
233
239
500
227
481
478
477
480
225
236
540
224
499
122
511
222
470
471
474
272
202
53
473
271
270
301
484
483
56
488
485
483
214
76
22
23
175
183
179
186
123
124
68
229
228
227
232
174
182
178
201
200
188
180
176
184
177
185
212
181
185
361
359
34
294
43
53
39
336
340
536
764
763
621
765
766
458
468
18
5
7
762
295
282
283
286
288
289
297
291
293
296
298
153
152
46
706

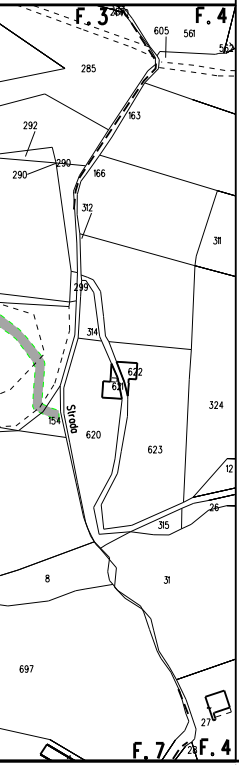
F.3
287
F.4
605
561
562
285
163
292
290
290
166
312
311
299
314
622
621
324
Strada
154
620
623
12
26
315
8
31
697
27
F.7
28
F.4

LEGENDA

METANODOTTO IN DISMISSIONE DN 650 (26")

CONDOTTA IN TUBO DI PROTEZIONE

CUNICOLO

APPESANTIMENTO CONTINUO IN GUNITE

PROTEZIONE MECCANICA GENERICA IN CALCESTRUZZO

METANODOTTI IN PROGETTO / IN ESERCIZIO / IN COSTRUZIONE

TRATTO DI TUBAZIONE ESISTENTE DA MANTENERE IN ESERCIZIO

LC-5E .... N° DISEGNO PARTICOLARE

STD LC-E .... N° DISEGNO STANDARD

AREA DI PASSAGGIO DISMISSIONE

⇄ AREA DI MONTAGGIO E TRANSITO

PN	PISTA NORMALE
PI	PISTA INVERTITA (CONTRO SENSO GAS)
PR	PISTA RISTRETTA
TPP	TRATTO DI PISTA PARTICOLARE

DISMISSIONE

Rimozione integrale	▨	Inertizzazione linea	▥
Rimozione linea e inertizzazione protezioni meccaniche	▤	Inertizzazione linea e protezioni meccaniche	▩

Il presente disegno e' di proprieta' aziendale - La societa' tutelera' i propri diritti a termine di legge.

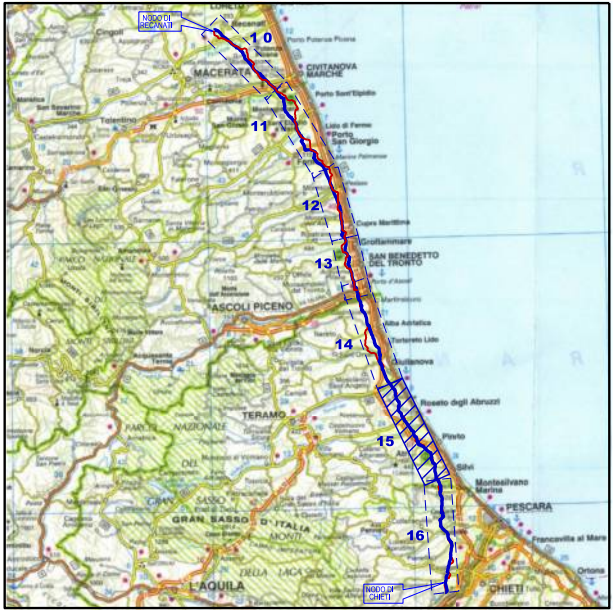
NODO DI RECANATI
10
11
12
13
14
15
16
NODO DI CHIETI
MACERATA
CIVITANOVA MARCHE
Porto Sant'Elpidio
Porto San Giorgio
Grottammare
SAN BENEDETTO DEL TRONTO
ASCOLI PICENO
TERAMO
Roseto degli Abruzzi
Pineto
Silvi
Montesilvano Marina
PESCARA
Francavilla al Mare
CHIETI
GRAN SASSO
L'AQUILA

COROGRAFIA

Rev.	DATA	DESCRIZIONE	ELABORATO	VERIFICATO	APPROVATO
1	Set. 2020	EMISSIONE PER APPALTO	Tonucci	Villi	Sciosci
0	Febb. 2020	EMISSIONE PER VALIDAZIONE PROGETTO	Borello	Villi	Sciosci

PROPRIETARIO snam

PROGETTISTA SAIPEM

WBS CLIENTE
NR/16139/R-L01
Cod.Tec. 9112993-9112994-9112995

COMMESSA SAIPEM
023068-130

UNITA'
700

DISMISSIONE METANODOTTO RAVENNA - CHIETI
15° Tronco: GIULIANOVA - SILVI
DN 650 (26"), MOP 70 bar

DISEGNO
LB-87E-80770

REVISIONE 1

PLANIMETRIA CATASTALE
CON AREA DI OCCUPAZIONE TEMPORANEA

FG. 1 DI 1

SCALA 1:2000

Il presente disegno e' di proprieta' aziendale - La societa' tutelera' i propri diritti a termine di legge.