RIPRISTINI	OPERE COMPLEMENTARI IN PROGETTO	
DISMISSIONI	DISMISSIONE NON DISTRUTTIVA (inertizzazione con miscela cementizio)	
	RIMOZIONE INTEGRALE	
	AREA DI PASSAGGIO	
SITUAZIONE AS-BUILT	DRENAGGI FUORI E SOTTO CONDOTTA	
	PROFONDITA' DI INTERRAMENTO	
	PROTEZIONI MECCANICHE (CUNICOLI, GUNITE, ECC...)	
	TUBO DI PROTEZIONE E LUNGHEZZE	
	TIPO TUBAZIONE E LUNGHEZZE	
	PUNTO DI INTERCETTAZIONE DI LINEA	
	DISEGNI DI RIFERIMENTO AS-BUILT	
	CONFINI AMMINISTRATIVI	

DATI CARATTERISTICI

DATI DI COSTRUZIONE

PRESSIONE MASSIMA DI ESERCIZIO (MOP) **70.0** bar

DIAMETRO PREVALENTE = **650.0 (DN)**

DATI GENERALI

DN **650** SP **11.13** [UNI-EN] **14321.92** m

LUNGHEZZA TOTALE IMPIANTO 14321.92 m.

FASE EMISSIONE Appalto

PLANIMETRIA 1:2000

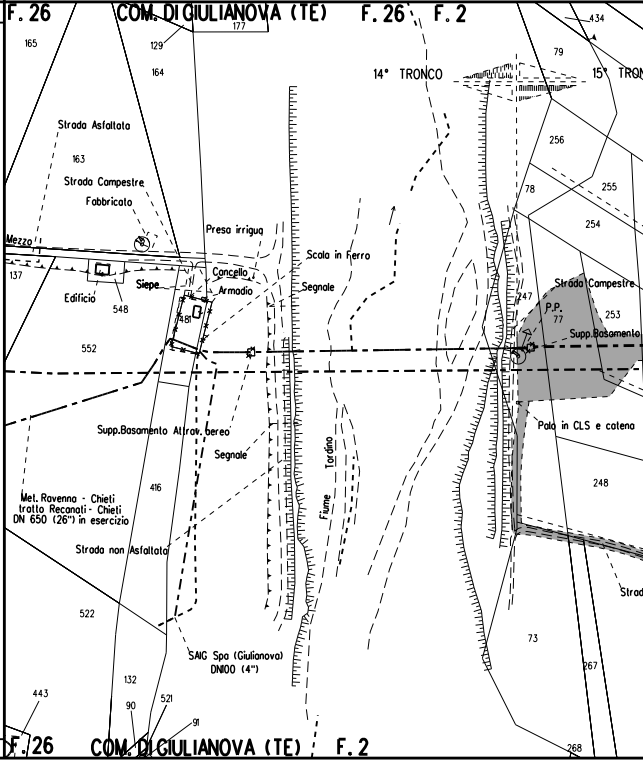
F. 26
COM. DI GIULIANOVA (TE)
F. 26
F. 2
177
434
165
129
164
79
14° TRONCO
15° TRON
Strada Asfaltata
256
163
Strada Campestre
78
255
Fabbricato
254
Presa irrigua
Mezzo
Scala in Ferro
137
Concello
Strada Campestre
Siepe
Armadio
Segnale
247
P.P.
77
253
Edificio
548
481
Supp.Basamento
552
Supp.Basamento Attrav. aereo
Palo in CLS e catena
Segnale
Tordino
Fiume
416
248
Met. Ravenna - Chieti
tratto Recanati - Chieti
DN 650 (26") in esercizio
Strada non Asfaltata
Strad
522
SAIG Spa (Giulianova)
DN100 (4")
73
267
132
443
90
521
91
268
F. 26
COM. DI GIULIANOVA (TE)
F. 2

CONFINI AMMINISTRATIVI

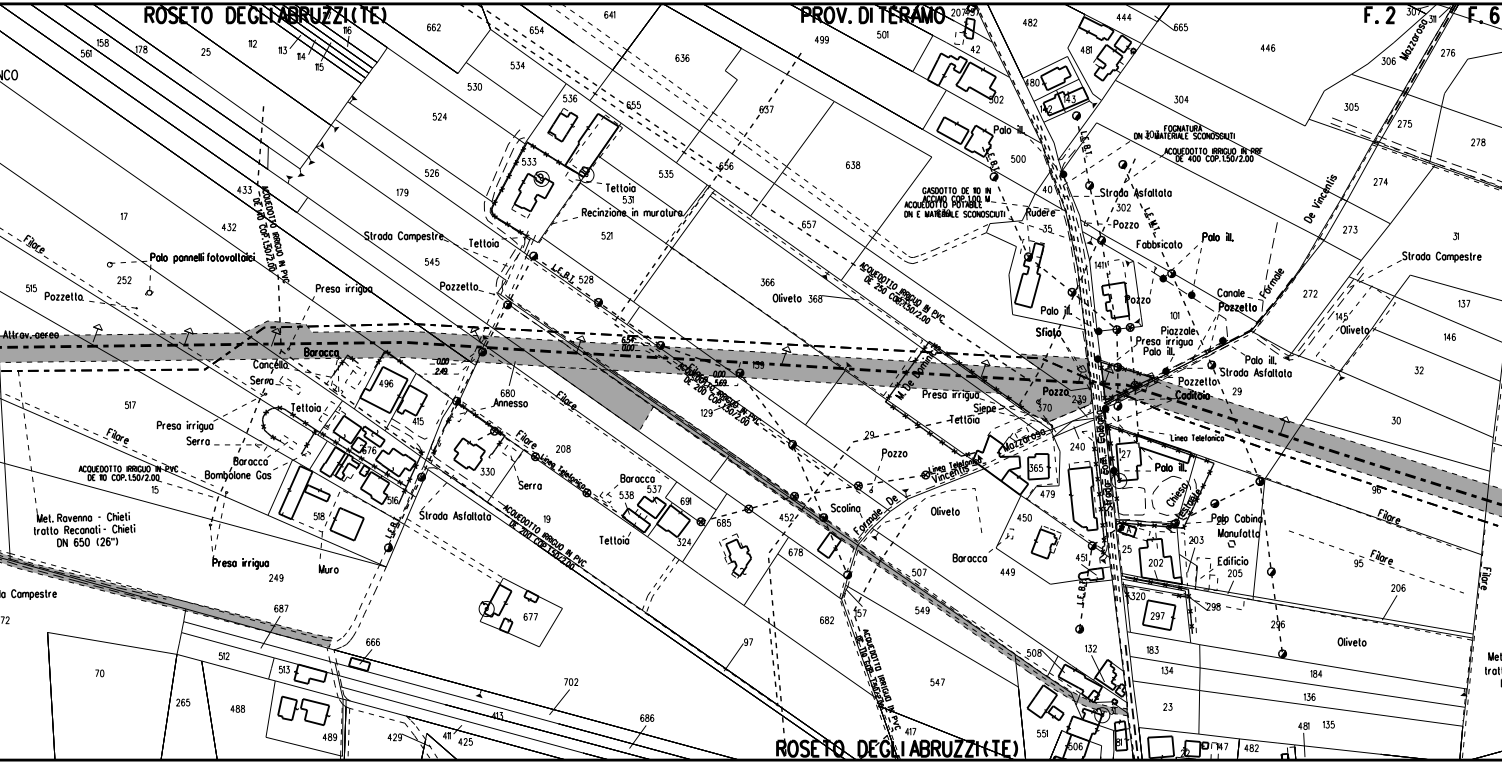
ROSETO DEGLI ABRUZZI (TE)
PROV. DI TERAMO
F. 2
F. 6
Met. Ravenna - Chieti tratto Recanati - Chieti DN 650 (26")
Altrav. aereo
Filare
Palo pannelli fotovoltaici
Pozzetto
Presa irrigua
Strada Campestre
Tettoia
Recinzione in muratura
Baracca
Cancello
Serra
Bombolone Gas
Muro
Annesso
Linea Telefonica
Strada Asfaltata
ACQUEDOTTO IRRIGUO IN PVC DE 110 COP. 1.50/2.00
ACQUEDOTTO IRRIGUO IN PVC DE 200 COP. 1.50/2.00
ACQUEDOTTO IRRIGUO IN PVC DE 250 COP. 1.50/2.00
ACQUEDOTTO IRRIGUO IN PRF DE 400 COP. 1.50/2.00
GASDOTTO DE 110 IN ACCIAIO COP. 1.00 M.
ACQUEDOTTO POTABILE DN E MATERIALE SCONOSCIUTI
FOGNATURA DN E MATERIALE SCONOSCIUTI
L.E.B.T.
L.E.M.T.
Oliveto
Scolina
Fosso
Formale De Vincentis
Mazzarosa
Pozzo
Siepe
Sfiato
Rudere
Fabbricato
Palo ill.
Canale
Piazzale
Chiesa
Cimitero
Palo Cabina
Manufatto
Edificio
Strada Campestre
Met. Ravenna - Chieti

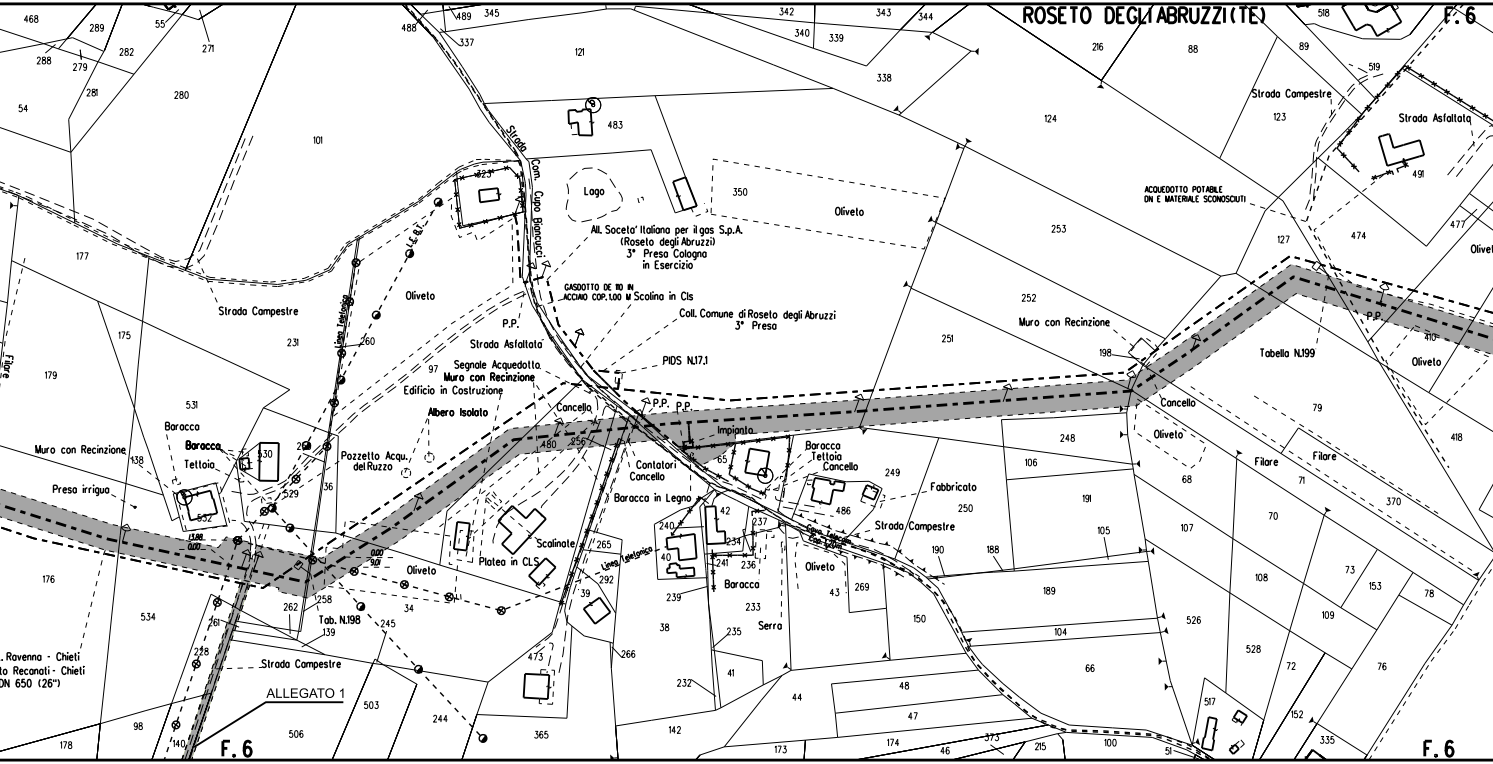
ROSETO DEGLI ABRUZZI(TE)
F.6
F.6
F.6
ALLEGATO 1
Strada Com. Cupo Bianucci
Lago
All. Soceta' Italiana per il gas S.p.A. (Roseto degli Abruzzi) 3° Presa Cologna in Esercizio
GASDOTTO DE 110 IN ACCIAIO COP. 1.00 M
Scolina in Cls
Coll. Comune di Roseto degli Abruzzi 3° Presa
PIDS N.17.1
Strada Asfaltata
Segnale Acquedotto
Muro con Recinzione
Edificio in Costruzione
Albero Isolato
Pozzetto Acqu. del Ruzzo
Oliveto
Strada Campestre
Linea Telefonica
Baracca
Teltoio
Muro con Recinzione
Presa irriguo
Cancello
Contatori
Impianto
Baracca in Legno
Scalinate
Platea in CLS
Serra
Fabbricato
Tab. N.198
Tabella N.199
ACQUEDOTTO POTABILE DN E MATERIALE SCONOSCIUTI
Strada Asfaltata
Filare
P.P.
. Ravenna - Chieti
to Recanati - Chieti
ON 650 (26")
101
121
124
253
252
251
350
483
231
97
177
175
179
531
530
532
176
534
262
258
139
245
34
244
503
506
365
473
39
292
265
266
38
232
41
44
142
233
235
239
240
241
236
234
237
42
65
43
269
150
190
188
189
104
66
105
107
191
106
248
250
486
249
526
528
517
72
108
109
73
153
76
78
70
71
68
79
370
418
410
127
474
477
491
519
123
518
89
88
216
338
339
340
342
343
344
337
345
489
488
468
289
55
271
282
288
279
281
280
54
138
140
178
98
228
261
36
360
48
47
46
174
173
373
215
100
51
152
335
323

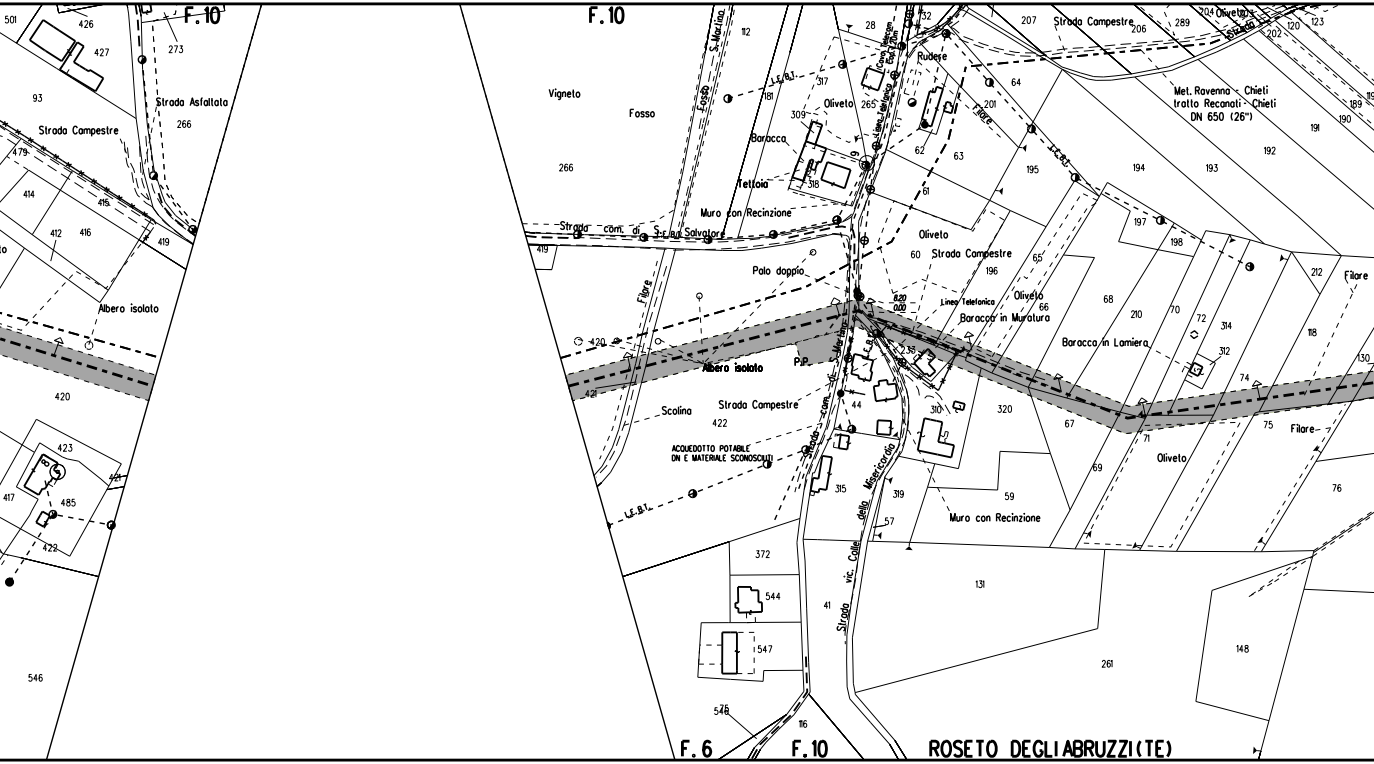
F.10
F.10
Strada Asfaltata
Strada Campestre
Albero isolato
Vigneto
Fosso
Fosso S. Martino
Baracca
Tettoia
Oliveto
Rudere
Muro con Recinzione
Strada com. di S. Salvatore
Palo doppio
Filare
Albero isolato
P.P.
Scolina
Strada Campestre
ACQUEDOTTO POTABILE DN E MATERIALE SCONOSCIUTI
L.E.B.T.
Oliveto
Strada Campestre
Linea Telefonica
Oliveto
Baracca in Muratura
Baracca in Lamiera
Strada Campestre
Met. Ravenna - Chieti tratto Recanati - Chieti DN 650 (26")
Oliveto
Filare
Filare
Oliveto
Muro con Recinzione
Strada vic. Colle della Misericordia
Strada com. di S. Martino
F.6
F.10
ROSETO DEGLI ABRUZZI (TE)
501
426
427
93
273
266
479
414
415
412
416
419
420
423
417
485
422
421
546
112
181
317
309
265
318
28
32
62
63
61
64
201
195
207
206
289
204
202
120
123
189
190
191
192
194
193
197
198
212
118
130
60
196
65
66
68
210
70
72
314
312
74
75
76
67
69
71
320
310
59
57
319
315
44
41
131
261
148
372
544
547
546
116
266
419
420
421
422

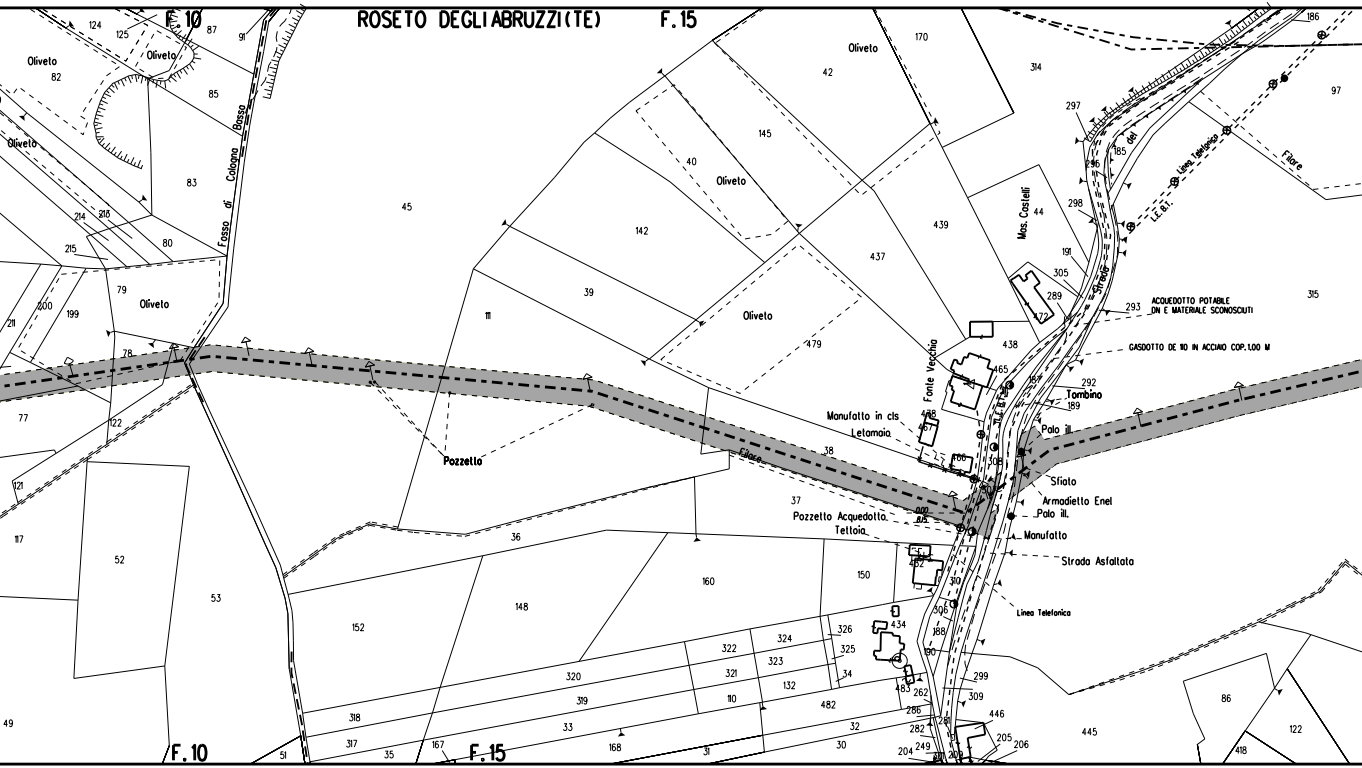
ROSETO DEGLIABRUZZI(TE)
F.15
F.10
F.10
F.15
Oliveto
Oliveto
Oliveto
Oliveto
Oliveto
Oliveto
Fosso di Cologna Basso
Pozzetto
Fiacca
Fonte Vecchia
Mas. Castelli
Strada dei
Strada
Linea Telefonica
L.E.B.T.
Filare
ACQUEDOTTO POTABILE
DN E MATERIALE SCONOSCIUTI
GASDOTTO DE 110 IN ACCIAIO COP.1,00 M
Manufatto in cls
Letamaio
Tombino
Palo ill.
Sfiato
Armadietto Enel
Palo ill.
Pozzetto Acquedotto
Tettoia
Manufatto
Strada Asfaltata
Linea Telefonica
0,00
8,15
124
125
87
91
82
85
83
45
80
214
216
215
79
211
200
199
78
77
122
121
117
52
53
49
51
170
42
314
145
40
142
439
437
44
297
296
185
298
191
305
289
472
97
315
293
11
39
479
438
465
187
292
189
458
467
466
308
38
37
36
160
150
452
310
306
434
188
190
152
148
326
325
324
322
323
321
132
34
320
319
110
482
483
262
286
282
299
309
446
318
33
32
30
317
35
167
168
31
204
249
205
206
445
86
122
418
186

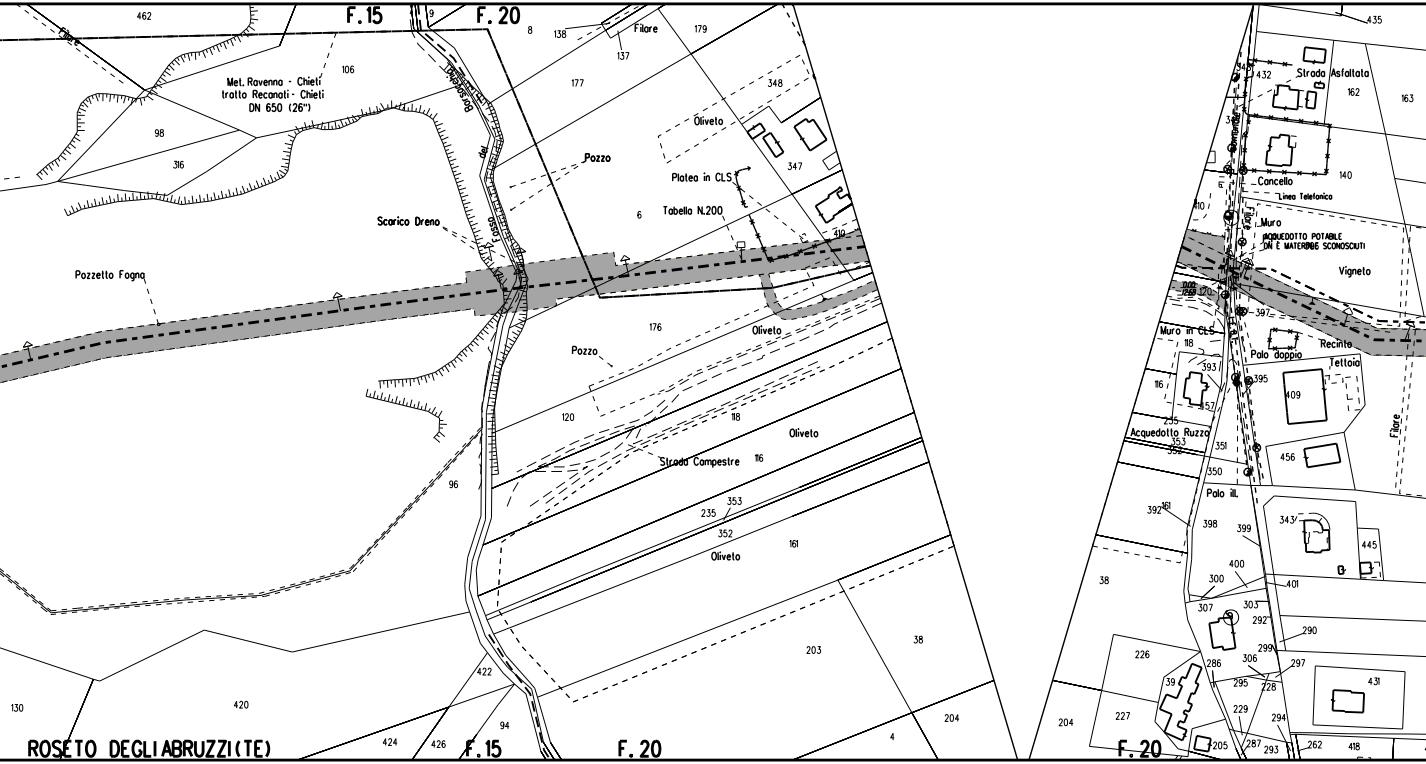
F.15
F.20
Met. Ravenna - Chieti
tratto Recanati - Chieti
DN 650 (26")
Filare
Pozzo
Scarico Dreno
Pozzetto Fogna
Platea in CLS
Tabella N.200
Oliveto
Strada Campestre
Fosso del Borsacchio
Strada Asfaltata
Cancello
Linea Telefonica
Muro
ACQUEDOTTO POTABILE
ON E MATERIALE SCONOSCIUTI
Vigneto
Muro in CLS
Palo doppio
Recinto
Tettoia
Acquedotto Ruzzo
Palo ill.
ROSETO DEGLIABRUZZI(TE)
462
106
98
316
96
130
420
424
426
422
94
9
8
138
137
179
177
348
347
6
410
176
120
118
116
353
235
352
161
203
38
204
4
435
432
162
163
140
397
395
409
456
343
445
351
350
392
398
399
400
401
300
307
303
292
290
299
226
286
306
295
297
431
39
229
227
294
205
287
293
262
418

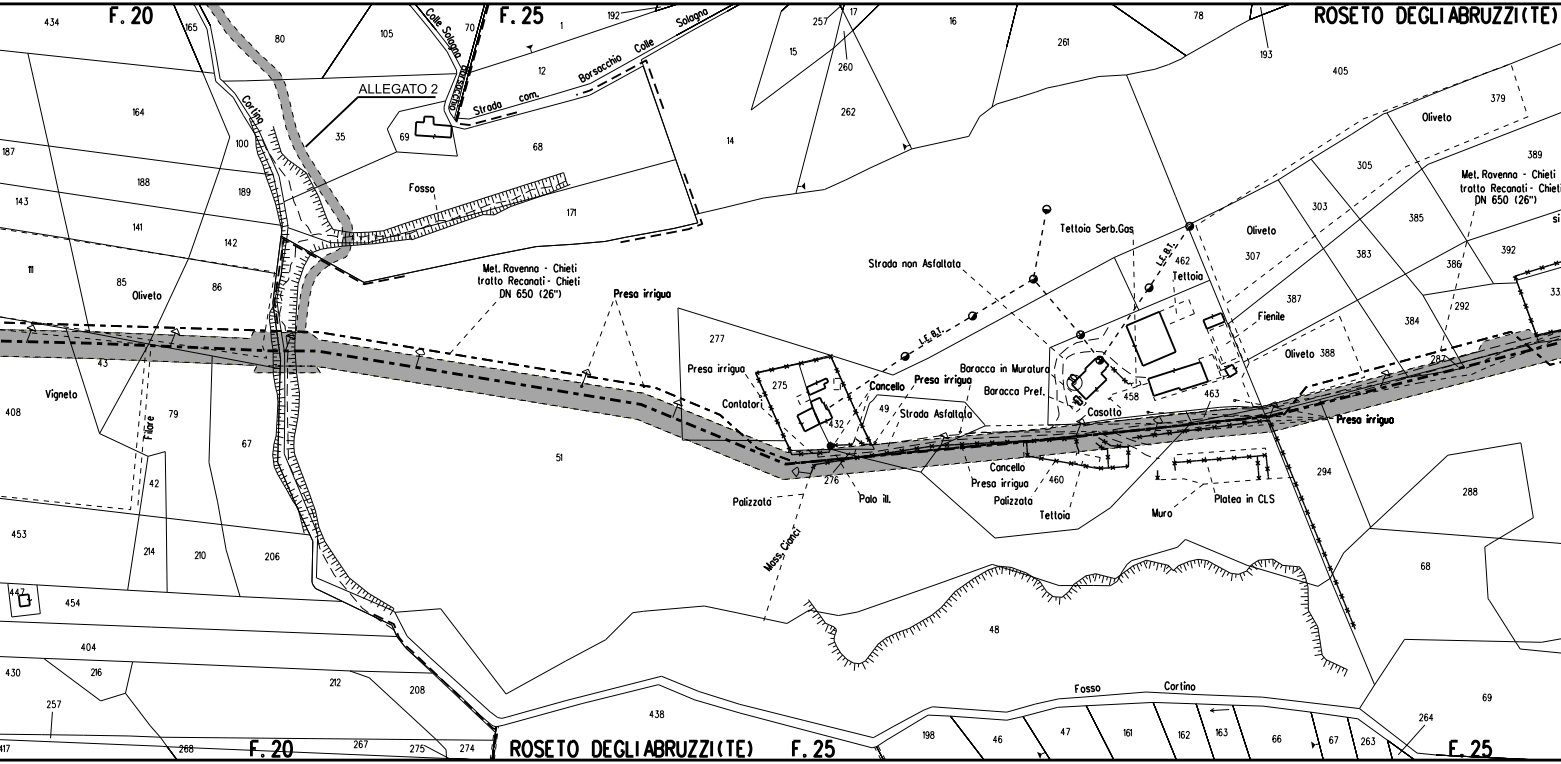
F. 20
F. 25
ROSETO DEGLIABRUZZI(TE)
ALLEGATO 2
Colle Sologna
Borsacchio
Strada com. Borsacchio Colle Sologna
Cortina
Fosso
Met. Ravenna - Chieti
tratto Recanati - Chieti
DN 650 (26")
Presa irrigua
Oliveto
Vigneto
Filare
Contatori
Palizzata
Mass. Cianci
Cancello
Strada Asfaltata
Baracca in Muratura
Baracca Pref.
Strada non Asfaltata
L.E. B.T.
Tettoia Serb.Gas
Tettoia
Fienile
Casotto
Palo ill.
Muro
Platea in CLS
Fosso Cortino
434
165
80
105
70
1
192
257
17
16
78
261
15
260
262
193
405
379
389
12
35
69
68
14
164
100
187
188
189
143
141
142
171
11
85
86
277
275
432
49
276
43
408
79
67
51
42
453
214
210
206
447
454
404
430
216
212
208
257
417
268
267
275
274
438
198
46
47
161
162
163
66
67
263
264
69
48
68
288
294
458
463
460
462
307
303
305
385
383
387
384
388
386
392
292
287
33

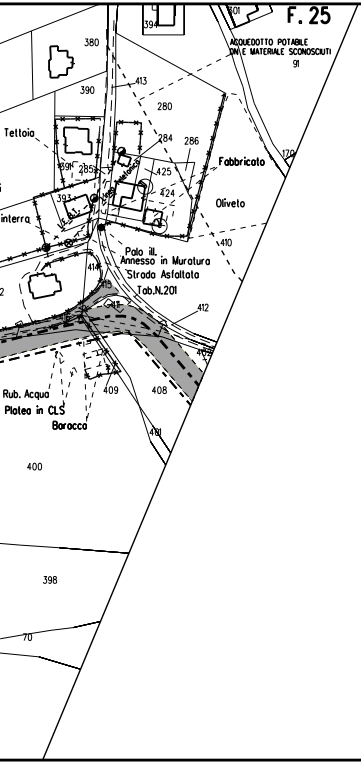
F. 25
394
301
380
390
ACQUEDOTTO POTABILE
DN E MATERIALE SCONOSCIUTI
91
413
280
Tettoia
284
286
Fabbricato
391
285
425
424
Oliveto
393
interra
170
410
Palo ill.
Annesso in Muratura
Strada Asfaltata
Tab.N.201
414
415
412
409
408
Rub. Acqua
Platea in CLS
Baracca
401
400
398
70

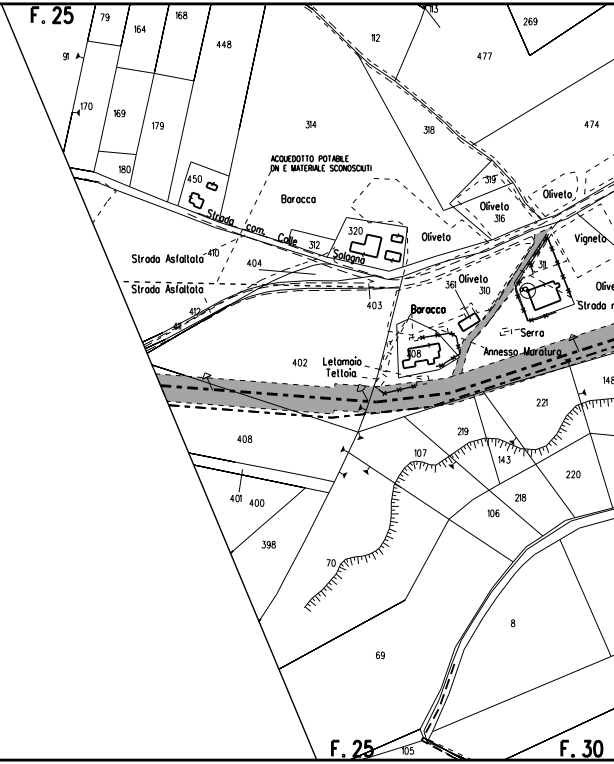
F. 25
79
164
168
448
113
269
112
477
91
170
169
179
314
318
474
180
450
ACQUEDOTTO POTABILE
DN E MATERIALE SCONOSCIUTI
Baracca
319
Oliveto
316
Oliveto
Strada com. Colle Solagna
312
320
Oliveto
Vigneto
Strada Asfaltata
410
404
311
Strada Asfaltata
361
Oliveto
310
Olive
Strada r
412
403
Baracca
411
Serra
Annesso Muratura
402
Letamaio
Tettoia
308
148
221
408
219
107
143
220
218
401
400
106
398
70
8
69
F. 25
105
F. 30

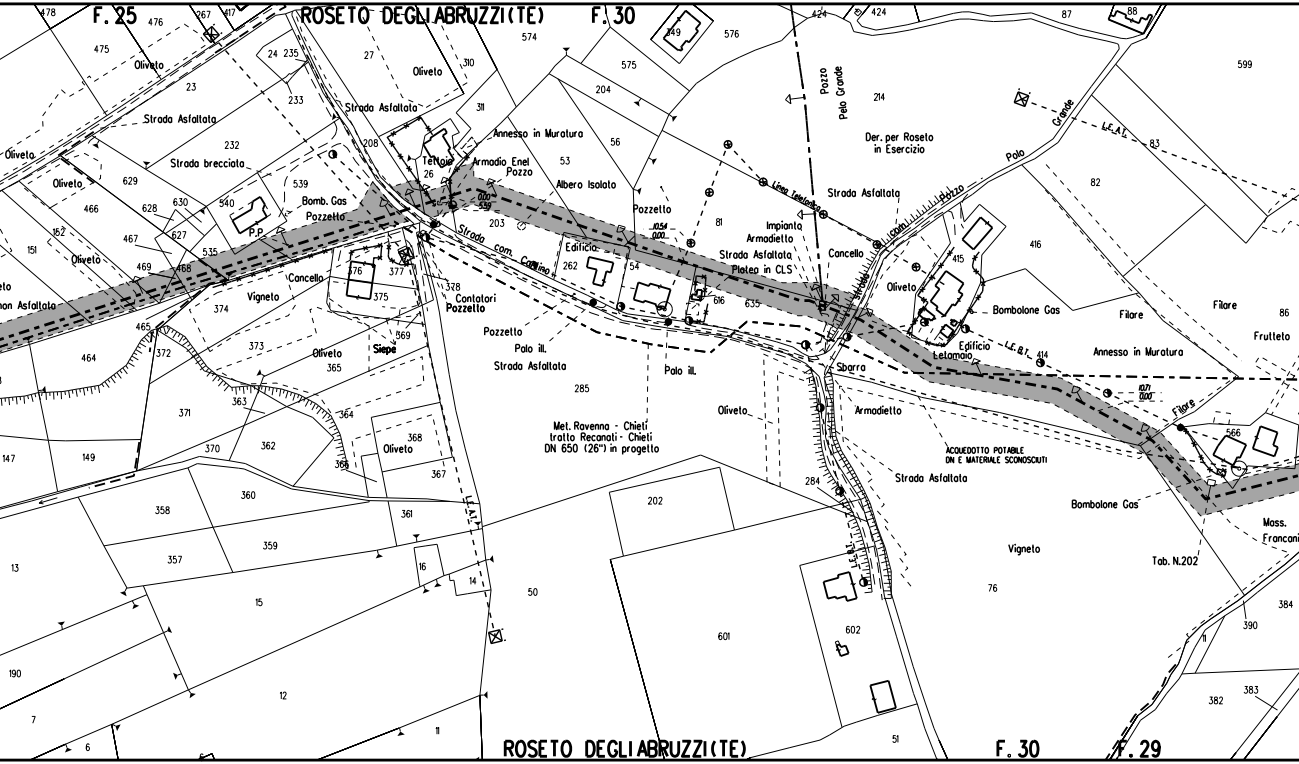
F. 25
ROSETO DEGLI ABRUZZI (TE)
F. 30
Oliveto
Strada Asfaltata
Strada brecciata
Bomb. Gas
Pozzetto
P.P.
Vigneto
Cancello
Siepe
Strada Asfaltata
Tettoia
Annesso in Muratura
Armadio Enel
Pozzo
Albero Isolato
Pozzetto
Edificio
Strada com. Castino
Contatori
Pozzetto
Pozzetto
Polo ill.
Strada Asfaltata
Palo ill.
Pozzo
Polo Grande
Linea Telefonica
Strada Asfaltata
Impianto
Armadietto
Strada Asfaltata
Platea in CLS
Der. per Roseto
in Esercizio
Polo Grande
L.E.A.T.
Concello
Oliveto
Bombolone Gas
Edificio
Letamaio
L.E.B.T.
Filare
Frutteto
Annesso in Muratura
Sbarra
Armadietto
Oliveto
Met. Ravenna - Chieti
tratto Recanati - Chieti
DN 650 (26") in progetto
ACQUEDOTTO POTABILE
IN E MATERIALE SCONOSCIUTI
Strada Asfaltata
Bombolone Gas
Vigneto
Tab. N.202
Mass.
Franconi
Oliveto
L.E.A.T.
L.E.B.T.
ROSETO DEGLI ABRUZZI (TE)
F. 30
F. 29

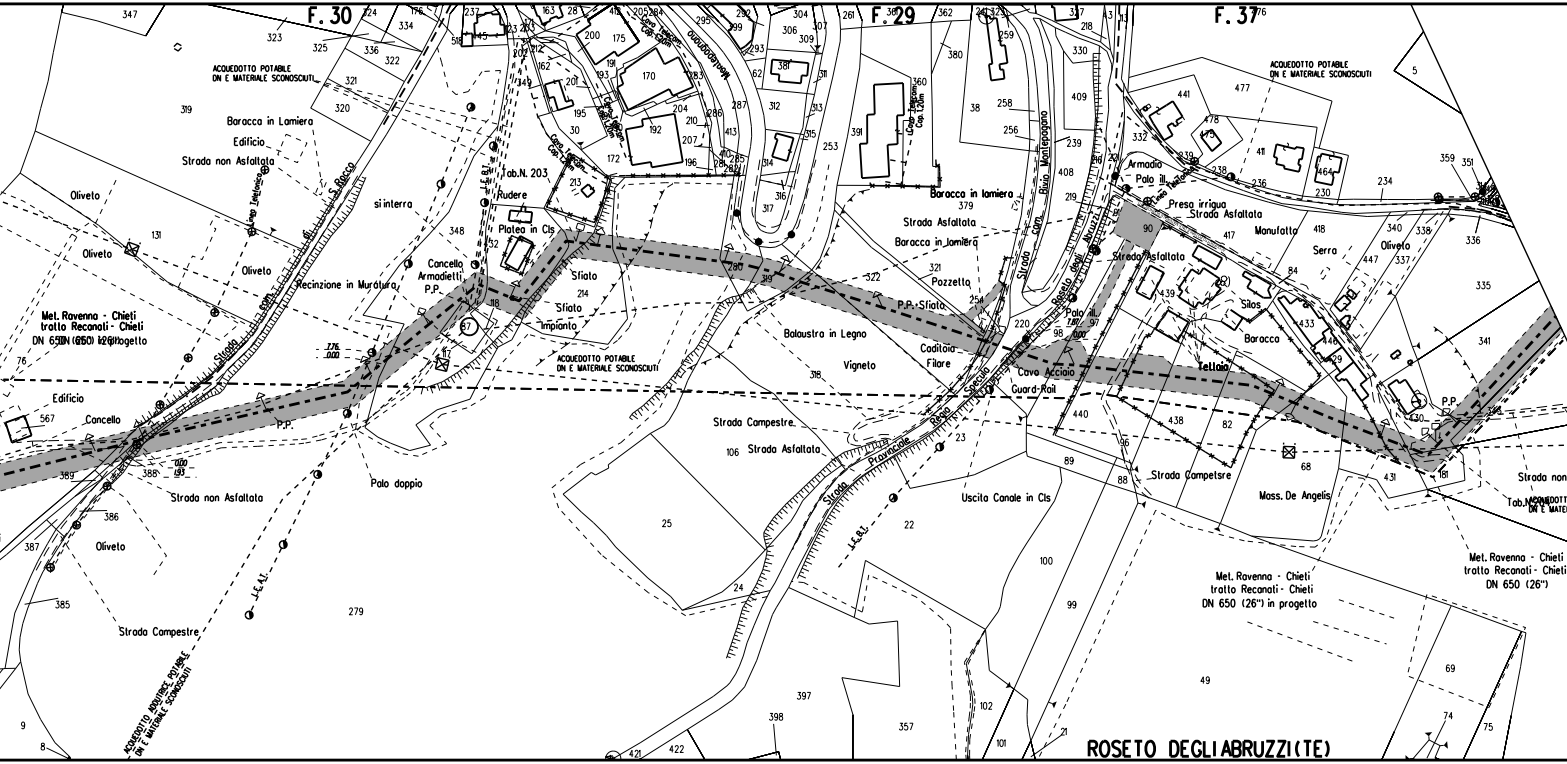
F. 30
F. 29
F. 37
ACQUEDOTTO POTABILE DN E MATERIALE SCONOSCIUTI
Baracca in Lamiera
Edificio
Strada non Asfaltata
Oliveto
Met. Ravenna - Chieti tratto Reconati - Chieti DN 650 (26") in progetto
Edificio
Concello
P.P.
Strada non Asfaltata
Strada Campestre
Palo doppio
Recinzione in Muratura
Concello
Armadietti
Tab.N. 203
Rudere
Platea in Cls
Sfiato
Impianto
Balaustra in Legno
Vigneto
Strada Campestre
Strada Asfaltata
Baracca in lamiera
Strada Asfaltata
Pozzetto
Caditoia
Filare
Cavo Acciaio
Guard-Rail
Uscita Canale in Cls
Strada Provinciale
Armadio
Palo ill.
Presa irrigua
Strada Asfaltata
Manufatto
Serra
Oliveto
Silos
Baracca
Tettoia
Strada Campetsre
Mass. De Angelis
Met. Ravenna - Chieti tratto Reconati - Chieti DN 650 (26") in progetto
Met. Ravenna - Chieti tratto Reconati - Chieti DN 650 (26")
Strada non
ACQUEDOTTO ADDUTTRICE POTABILE DN E MATERIALE SCONOSCIUTI
ROSETO DEGLIABRUZZI(TE)

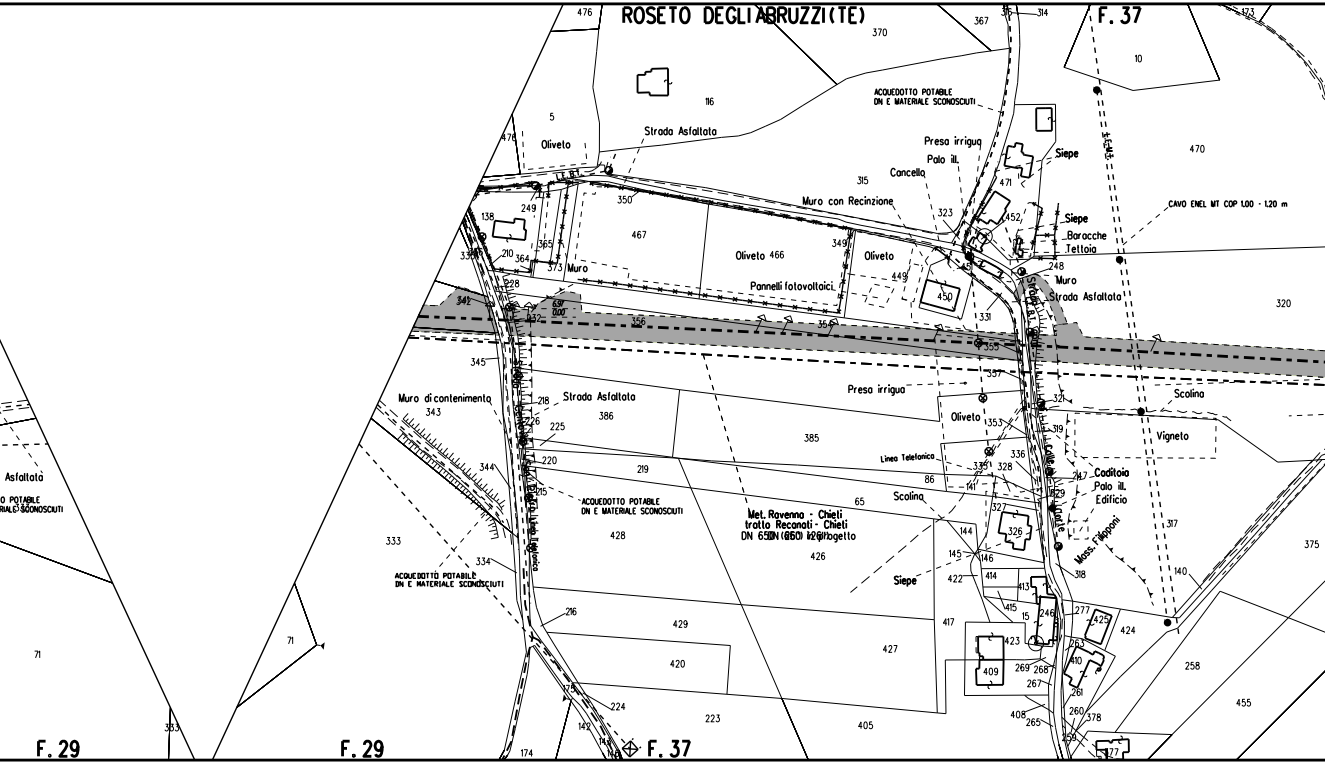
ROSETO DEGLIABRUZZI(TE)
F. 37
F. 29
F. 29
F. 37
ACQUEDOTTO POTABILE
DN E MATERIALE SCONOSCIUTI
Strada Asfaltata
Oliveto
Presa irrigua
Palo ill.
Cancello
Muro con Recinzione
Siepe
Barocche
Teltoia
Muro
Strada Asfaltata
CAVO ENEL MT COP 1.00 - 1.20 m
Oliveto 466
Oliveto
Pannelli fotovoltaici
Muro
6.91
0.00
Muro di contenimento
Strada Asfaltata
Presa irrigua
Oliveto
Scolina
Vigneto
Linea Telefonica
Caditoia
Palo ill.
Edificio
Scolina
Met. Ravenna - Chieti
tratto Recanati - Chieti
DN 650 (DN 650) in progetto
Siepe
Moss. Filipponi
Asfaltata
ACQUEDOTTO POTABILE
DN E MATERIALE SCONOSCIUTI
ACQUEDOTTO POTABILE
DN E MATERIALE SCONOSCIUTI
476
370
367
314
10
470
116
5
476
350
315
323
471
452
248
320
138
249
467
349
449
450
331
365
364
210
373
228
342
232
356
354
355
357
345
343
218
226
225
386
385
220
219
344
215
428
333
334
336
335
328
86
141
65
426
144
145
146
422
414
413
415
15
246
277
425
424
353
321
319
247
329
327
326
318
317
140
375
71
71
333
216
429
420
427
417
423
409
269
268
267
263
410
261
258
455
260
378
408
265
259
377
175
224
223
142
174
405

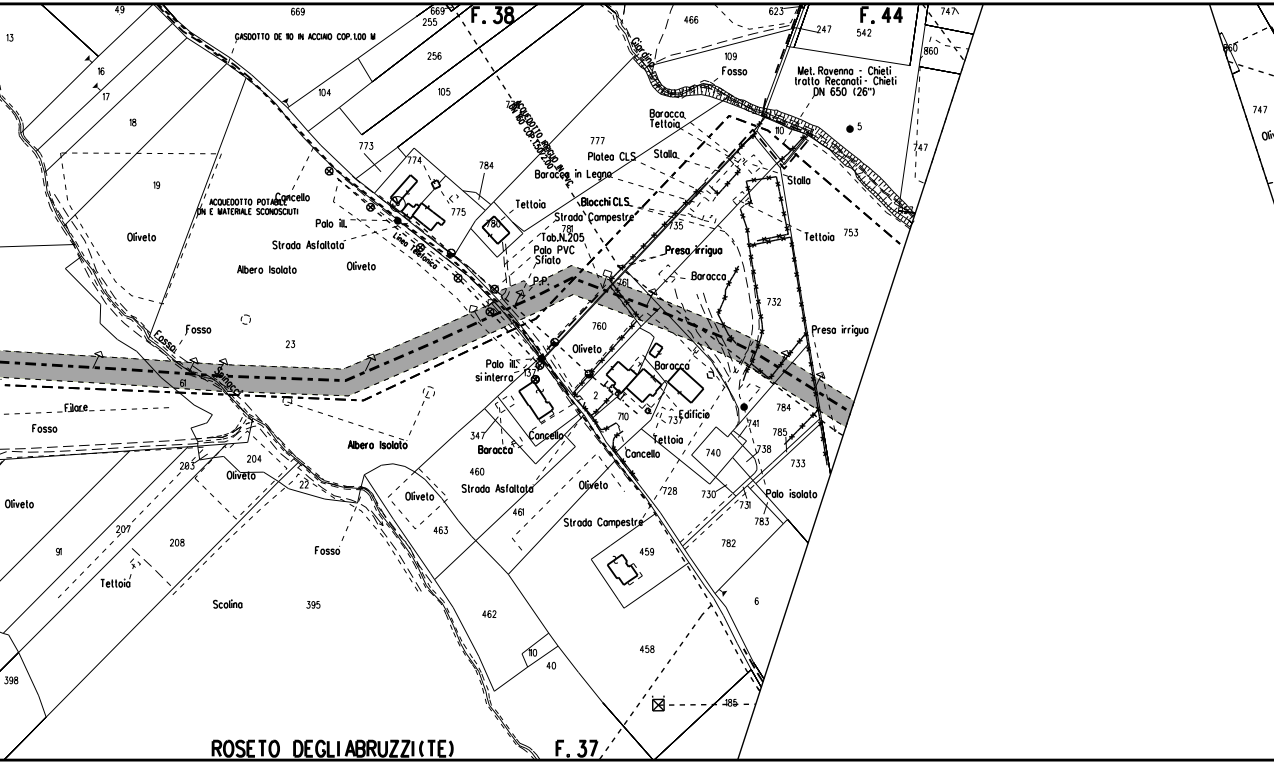
F. 38
F. 44
F. 37
ROSETO DEGLIABRUZZI(TE)
GASDOTTO DE 110 IN ACCIAIO COP.1.00 M
ACQUEDOTTO POTABILE
DN E MATERIALE SCONOSCIUTI
ACQUEDOTTO ACCIAIO IN PVC
DN 160 COP. 1.50/2.00
Met. Ravenna - Chieti
tratto Recanati - Chieti
DN 650 (26")
Linea Telefonica
Giardino
Fosso
Fosso
Fosso
Fosso
Fosso
Spinacci
Filare
Oliveto
Oliveto
Oliveto
Oliveto
Oliveto
Oliveto
Oliveto
Oliveto
Cancello
Cancello
Cancello
Palo ill.
Palo ill.
si interra
Strada Asfaltata
Strada Asfaltata
Albero Isolato
Albero Isolato
Tettoia
Tettoia
Tettoia
Tettoia
Baracca
Tettoia
Platea CLS
Stalla
Stalla
Baracca in Legno
Blocchi CLS
Strada Campestre
Strada Campestre
Tab.N.205
Palo PVC
Sfiato
P.P.
Presa irrigua
Presa irrigua
Baracca
Baracca
Baracca
Edificio
Palo isolato
Scolina
13
49
669
669
255
256
104
105
16
17
18
19
773
774
775
784
777
780
781
735
761
760
23
61
2
137
710
737
741
784
785
738
740
733
730
731
728
783
782
6
459
458
185
347
460
461
463
462
110
40
466
623
247
542
109
110
5
747
860
747
860
747
753
732
203
204
22
207
208
91
395
398

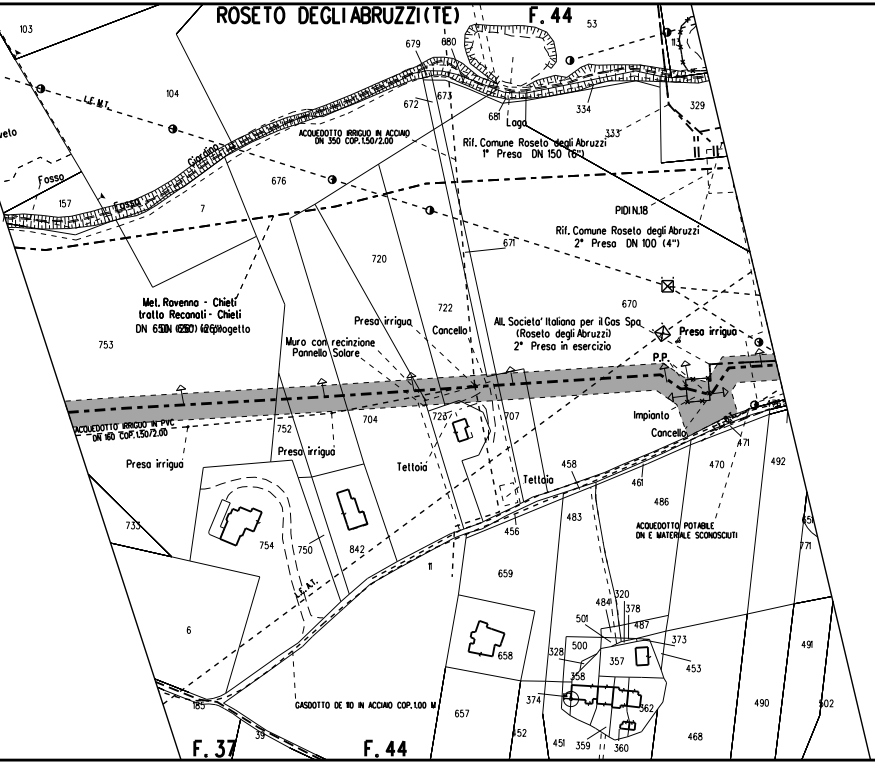
ROSETO DEGLI ABRUZZI(TE)
F.44
F.37
F.44
Fosso
Lago
L.E.M.T.
Rif. Comune Roseto degli Abruzzi
1° Presa DN 150 (6")
ACQUEDOTTO IRRIGUO IN ACCIAIO
DN 350 COP. 1.50/2.00
PIDI N.18
Rif. Comune Roseto degli Abruzzi
2° Presa DN 100 (4")
Met. Ravenna - Chieti
tratto Recanati - Chieti
DN 650 (26") in progetto
Muro con recinzione
Pannello Solare
Presa irrigua
Cancello
All. Societa' Italiana per il Gas Spa
(Roseto degli Abruzzi)
2° Presa in esercizio
Presa irrigua
P.P.
ACQUEDOTTO IRRIGUO IN PVC
DN 160 COP. 1.50/2.00
Presa irrigua
Presa irrigua
Tettoia
Tettoia
Impianto
Cancello
ACQUEDOTTO POTABILE
DN E MATERIALE SCONOSCIUTI
L.E.A.T.
GASDOTTO DE 110 IN ACCIAIO COP. 1.00 M
103
104
7
157
676
672
673
679
680
681
334
333
53
113
329
671
670
720
722
753
752
704
7287
707
458
461
486
470
471
492
733
754
750
842
11
456
483
659
6
658
484
320
378
501
487
373
500
357
453
328
358
374
562
657
52
451
359
360
468
490
491
502
185
39
771

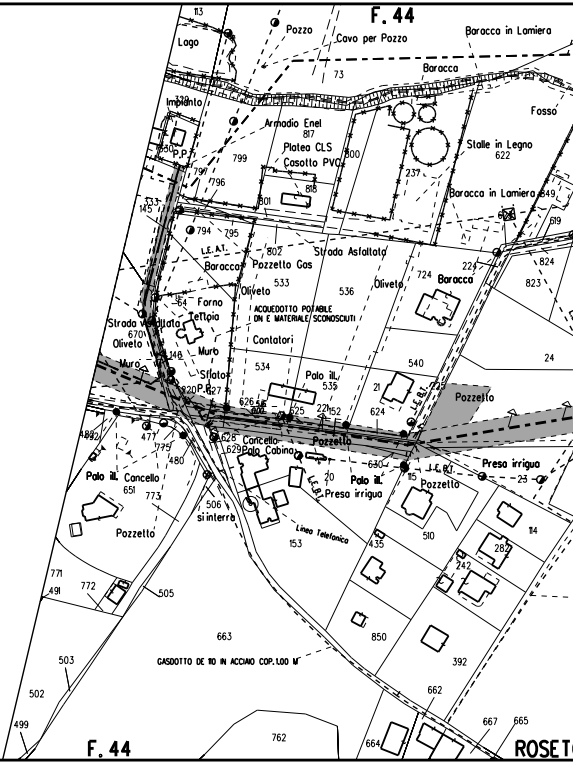
F.44
F.44
ROSET
113
Pozzo
Cavo per Pozzo
Lago
Baracca in Lamiera
Baracca
Fosso
Impianto
Armadio Enel
817
Platea CLS
Casotto PVC
799
796
800
801
818
237
Stalle in Legno
622
Baracca in Lamiera
649
P.P.
145
794
795
L.E.A.T.
802
Strada Asfaltata
Baracca
Pozzetto Gas
Oliveto
Forno
533
536
Oliveto
724
Baracca
224
824
823
619
Strada Vicinale
Oliveto
670
Tettoia
ACQUEDOTTO POTABILE
DN E MATERIALE SCONOSCIUTI
Contatori
Muro
Muro
148
Sfiato
534
Palo ill.
535
540
24
P.P.
620
627
626
625
221
152
624
21
Pozzetto
482
477
775
480
628
629
Cancello
Palo Cabina
Pozzetto
630
Palo ill.
Palo ill.
Cancello
651
773
506
si interra
Lineo Telefonica
20
Presa irrigua
115
Pozzetto
Presa irrigua
23
L.E.M.T.
114
Pozzetto
153
435
510
282
242
771
491
772
505
850
392
663
GASDOTTO DE 110 IN ACCIAIO COP. 1.00 M
503
502
499
762
662
664
667
665

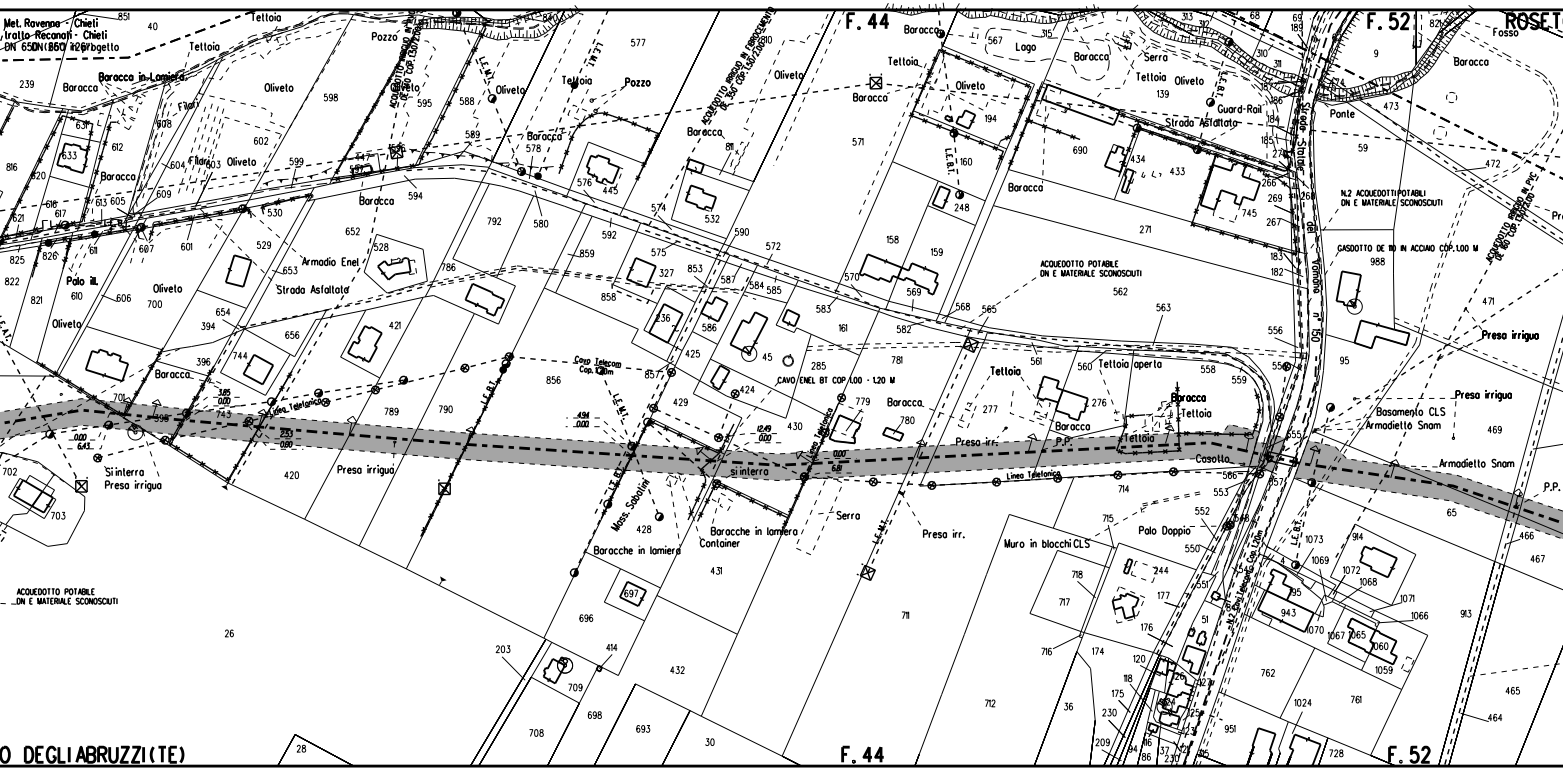
Met. Ravenna - Chieti
tratto Recanati - Chieti
DN 650(26") in progetto
Teltoia
Baracca in Lamiera
Baracca
Oliveto
Pozzo
Filari
Palo ill.
Armadio Enel
Strada Asfaltata
Cavo Telecom Cop. 1.20m
Linea Telefonica
Presa irrigua
Si interra
ACQUEDOTTO POTABILE
DN E MATERIALE SCONOSCIUTI
Mass. Sabatini
Baracche in lamiera
Container
Serra
CAVO ENEL BT COP. 1.00 - 1.20 M
Presa irr.
Muro in blocchi CLS
Palo Doppio
Casotto
Teltoia aperta
Guard-Rail
Lago
Ponte
Fosso
N.2 ACQUEDOTTI POTABILI
DN E MATERIALE SCONOSCIUTI
GASDOTTO DE 110 IN ACCIAIO COP. 1.00 M
Basamento CLS
Armadietto Snam
P.P.
L.E.M.T.
L.E.B.T.
F. 44
F. 52
ROSET
O DEGLIABRUZZI(TE)

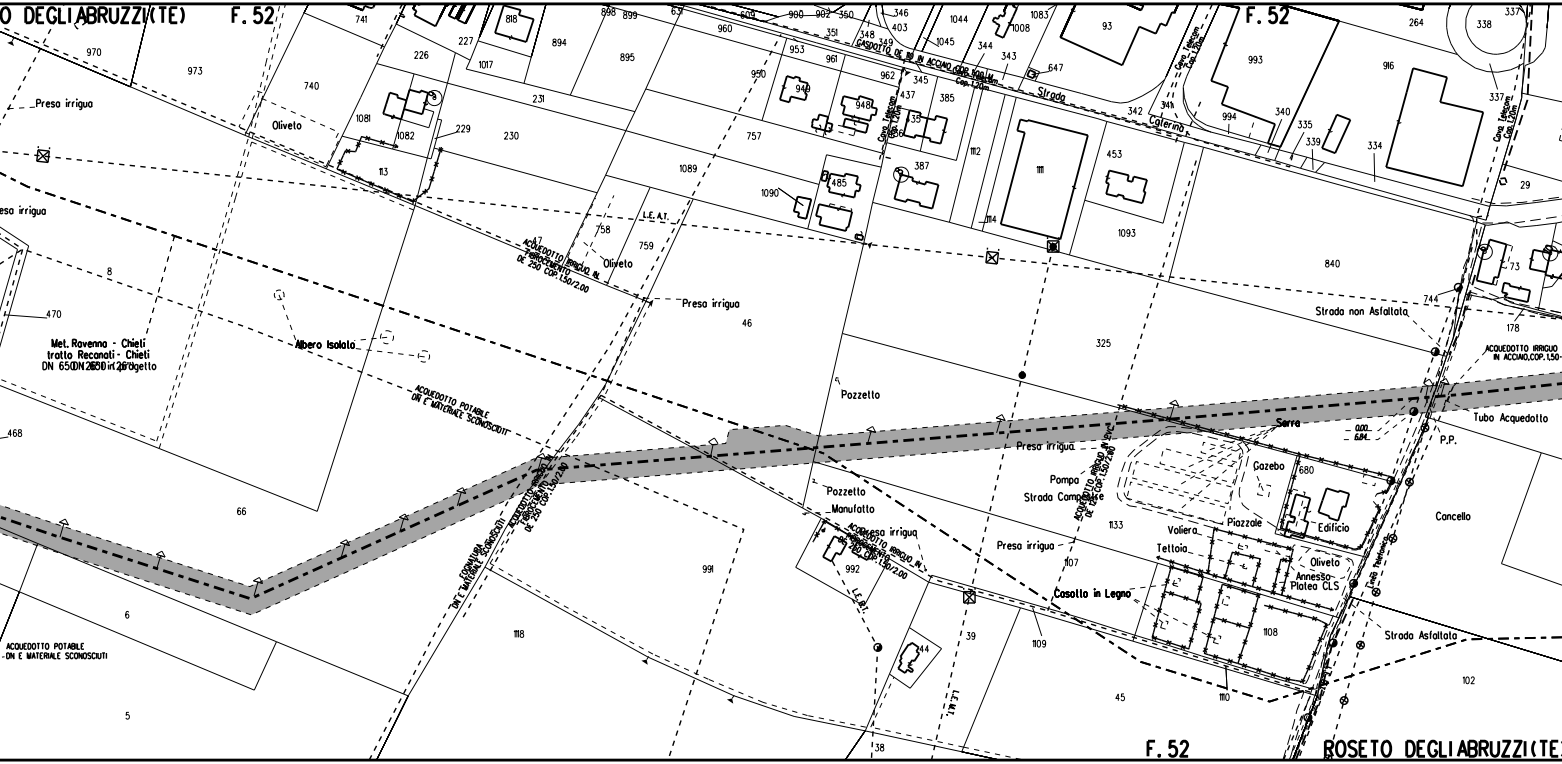

O DEGLIABRUZZI(TE) F.52
F.52
F.52 ROSETO DEGLIABRUZZI(TE
Presa irrigua
Oliveto
Albero Isolato
Met. Ravenna - Chieti tratto Reconati - Chieti DN 650 DN 2630 in progetto
ACQUEDOTTO POTABILE DN E MATERIALE SCONOSCIUTI
ACQUEDOTTO IRRIGUO IN FIBROCEMENTO DE 250 COP.1.50/2.00
L.E.A.T.
Pozzetto
Manufatto
Strada Caterina
Strada non Asfaltata
Strada Asfaltata
Tubo Acquedotto
P.P.
Cancello
Serra
Gazebo
Edificio
Pompa
Strada Comunale
Voliera
Tettoia
Piazzale
Oliveto
Annesso Platea CLS
Casotto in Legno
ACQUEDOTTO IRRIGUO IN ACCIAIO COP.1.50
970
973
740
1081
1082
113
229
230
226
227
231
1017
818
894
895
898
899
960
953
961
962
951
950
949
948
757
1089
1090
485
758
759
46
8
470
468
66
6
5
1118
991
992
44
39
38
1109
45
1110
1108
1107
1133
680
325
1093
453
1111
1112
1114
387
385
1044
1045
344
343
647
93
1083
1008
342
341
994
993
340
335
339
334
916
264
338
337
29
73
840
744
178
102

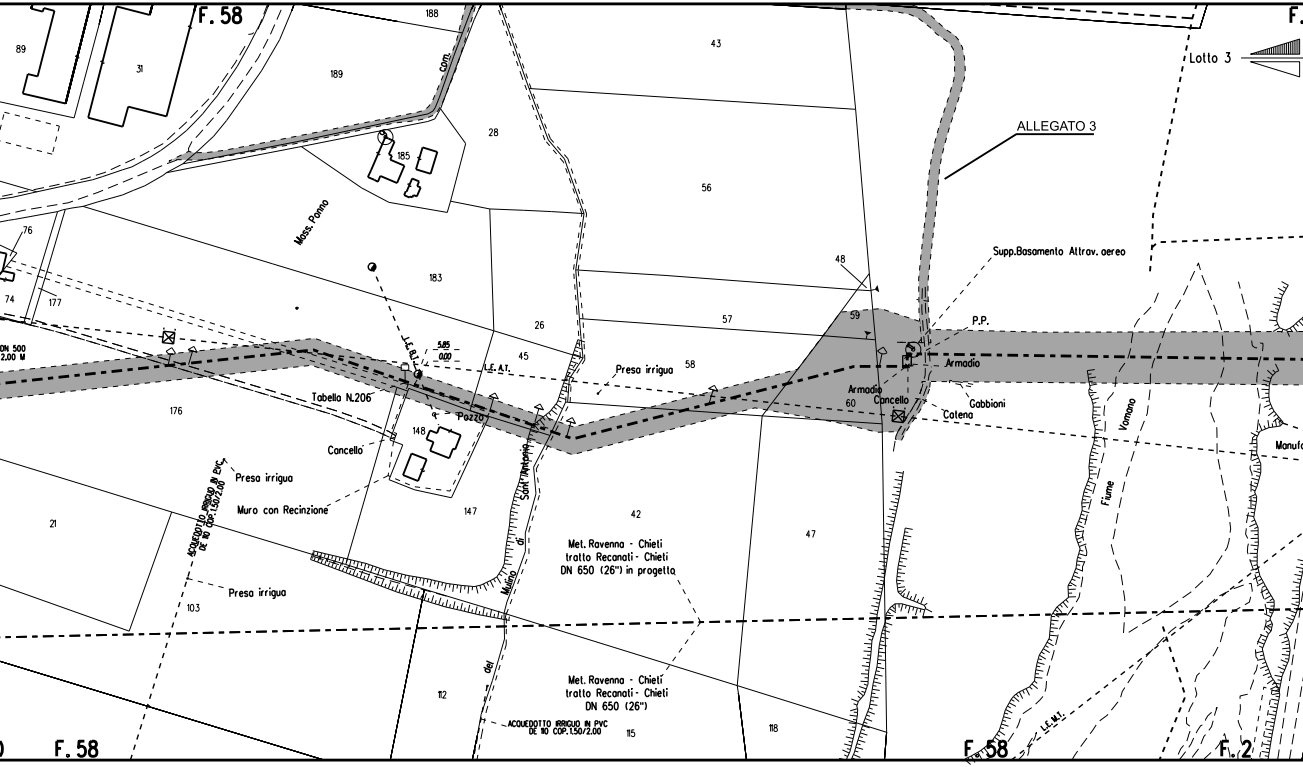
F. 58
188
89
31
189
com.
185
28
43
Lotto 3
ALLEGATO 3
56
Mass. Ponno
76
183
74
177
48
Supp.Basamento Attrav. aereo
ON 500
2.00 M
26
59
57
P.P.
5.85
0.00
L.E.B.T.
L.E.A.T.
45
Presa irrigua
58
Armadio
Armadio
Cancello
60
Gabbioni
Catena
Tabella N.206
176
Pozzo
148
Cancello
Presa irrigua
ACQUEDOTTO IRRIGUO IN PVC DE 110 COP.1.50/2.00
Muro con Recinzione
147
Sant'Antonio
42
Vomano
Fiume
Manufa
21
47
Met. Ravenna - Chieti
tratto Recanati - Chieti
DN 650 (26") in progetto
Presa irrigua
103
di
Mulino
del
Met. Ravenna - Chieti
tratto Recanati - Chieti
DN 650 (26")
112
ACQUEDOTTO IRRIGUO IN PVC DE 110 COP.1.50/2.00
115
118
L.E.M.T.
F. 58
F. 58
F. 2
F.

LOTTO 3 LOTTO 4

PN (VEDI DIS. LC-D-80024) PN (VEDI DIS. LC-D-80024)

PN (VEDI DIS. LC-D-80024) PN (VEDI DIS. LC-D-80024)

NO PISTA

DN 750(30") L=9.05m

DN 750(30") L=15.00m

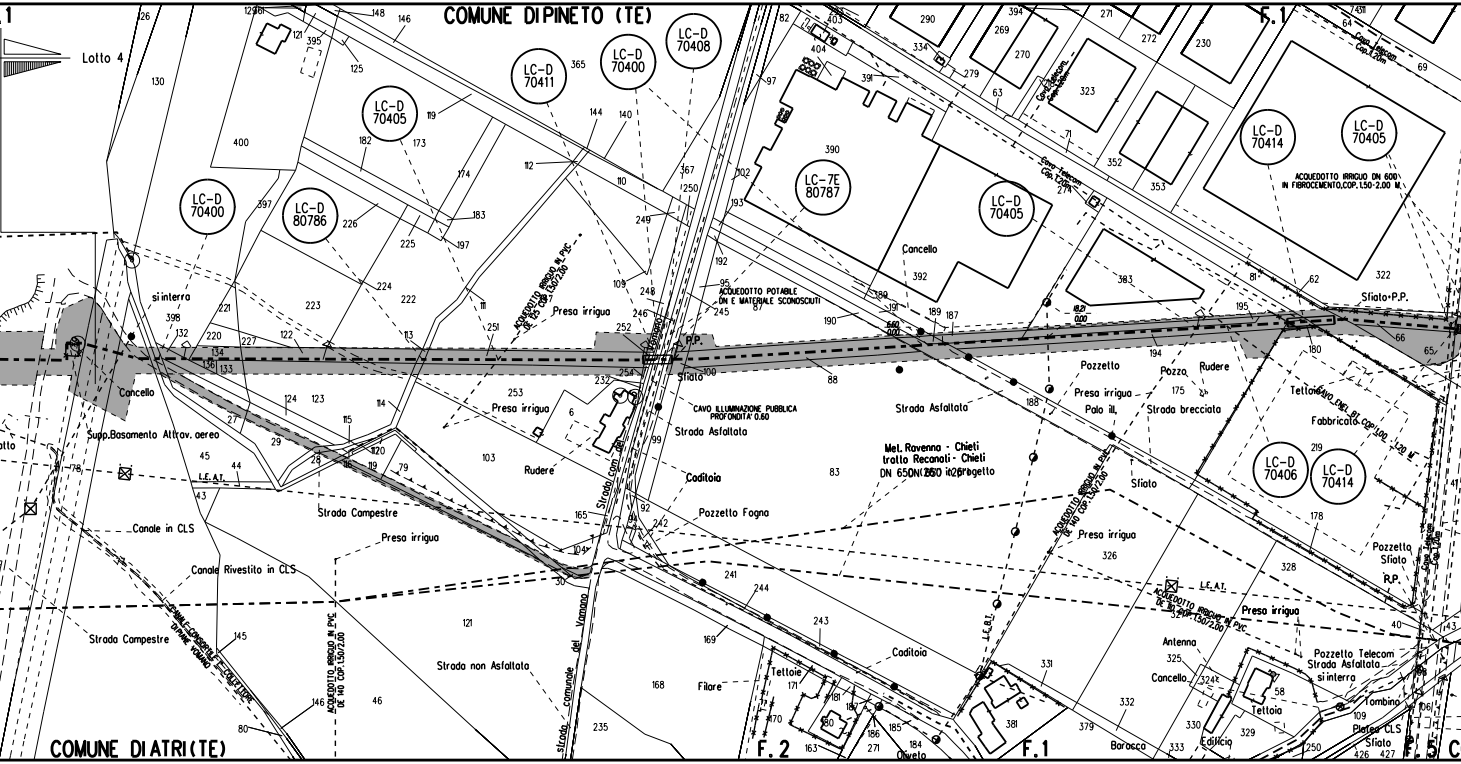
COMUNE DI PINETO (TE)
COMUNE DI ATRI (TE)
Lotto 4
LC-D 70411
LC-D 70400
LC-D 70408
LC-D 70405
LC-D 70400
LC-D 80786
LC-7E 80787
LC-D 70405
LC-D 70414
LC-D 70405
LC-D 70406
LC-D 70414
ACQUEDOTTO IRRIGUO IN PVC DE 125 COP.1.50/2.00
ACQUEDOTTO POTABILE DN E MATERIALE SCONOSCIUTI
ACQUEDOTTO IRRIGUO DN 600 IN FIBROCEMENTO,COP.1.50-2.00 M.
ACQUEDOTTO IRRIGUO IN PVC DE 140 COP.1.50/2.00
ACQUEDOTTO IRRIGUO IN PVC DE 160 COP.1.50/2.00
CAVO ILLUMINAZIONE PUBBLICA PROFONDITA' 0.60
Cavo Telecom Cop.1.20
Cavo ENEL BT COP.1.00 - 1.20 M.
Met. Ravenna - Chieti tratto Recanati - Chieti DN 650(26") in dismissione
Canale Rivestito in CLS
Canale in CLS
Strada Campestre
Strada non Asfaltata
Strada Asfaltata
Strada brecciata
strada comunale del Vomano
Strada com.
Presa irrigua
Pozzetto Fogna
Pozzetto
Pozzetto Telecom
Pozzetto Sfiato
Caditoia
Cancello
Rudere
Sfiato
Sfiato-P.P.
P.P.
Palo ill.
Supp.Basamento Attrav. aereo
si interra
L.E.A.T.
L.E.B.T.
Tettoia
Fabbricato
Antenna
Filare
Baracca
Edificio
Tombino
Platea CLS
Oliveto
F.1
F.2
F.5

PN (VEDI DIS. LC-D-80024)

NO PISTA

PN (VEDI DIS. LC-D-80024)

PI (VEDI DIS. LC-

NO PISTA

CUNICOLO L=15.00m

DN 750(30") L=10.00m

IMP. n.4100070/72

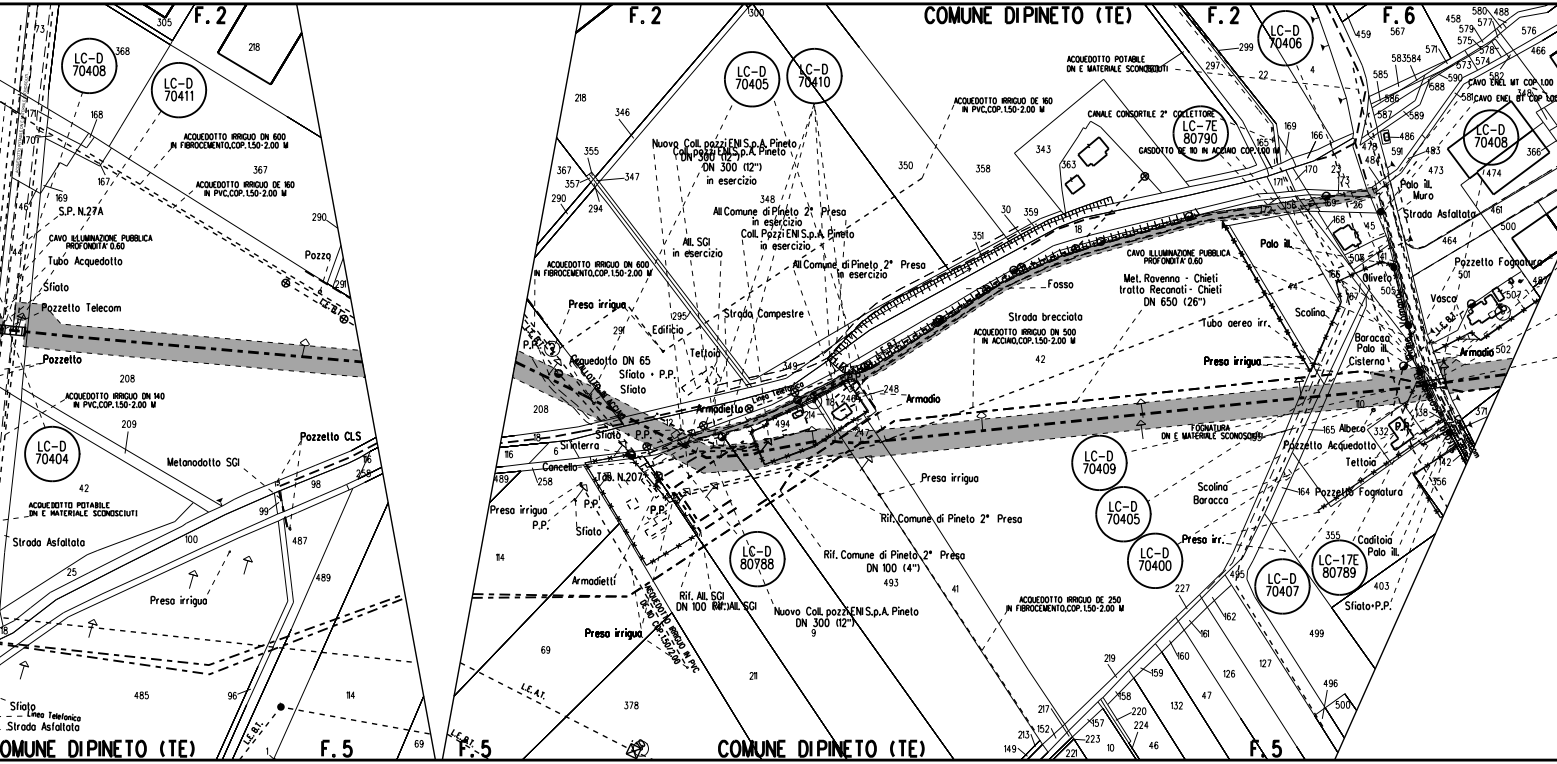

F. 2
F. 2
F. 2
F. 6
F. 5
F. 5
F. 5
COMUNE DIPINETO (TE)
OMUNE DIPINETO (TE)
COMUNE DIPINETO (TE)
LC-D 70408
LC-D 70411
LC-D 70404
LC-D 70405
LC-D 70410
LC-D 70406
LC-7E 80790
LC-D 80788
LC-D 70409
LC-D 70405
LC-D 70400
LC-D 70407
LC-17E 80789
LC-D 70408
ACQUEDOTTO IRRIGUO DN 600 IN FIBROCEMENTO,COP. 1.50-2.00 M
ACQUEDOTTO IRRIGUO DE 160 IN PVC,COP. 1.50-2.00 M
S.P. N.27A
CAVO ILLUMINAZIONE PUBBLICA PROFONDITA' 0.60
Tubo Acquedotto
Sfiato
Pozzetto Telecom
Pozzetto
ACQUEDOTTO IRRIGUO DN 140 IN PVC,COP. 1.50-2.00 M
Metanodotto SGI
Pozzetto CLS
ACQUEDOTTO POTABILE DN E MATERIALE SCONOSCIUTI
Strada Asfaltata
Presa irrigua
Pozzo
Sfiato
Linea Telefonica
Strada Asfaltata
Nuovo Coll. pozzi ENI S.p.A. Pineto
Coll. pozzi ENI S.p.A. Pineto DN 300 (12") in esercizio
All Comune di Pineto 2° Presa in esercizio
Coll. Pozzi ENI S.p.A. Pineto in esercizio
All. SGI in esercizio
All Comune di Pineto 2° Presa in esercizio
ACQUEDOTTO IRRIGUO DN 600 IN FIBROCEMENTO,COP. 1.50-2.00 M
Presa irrigua
P.P.
Acquedotto DN 65
Sfiato · P.P.
Sfiato
Edificio
Strada Campestre
Teltoia
Armadietto
Sfiato · P.P.
Sfiato
Sfiaterra
Cancello
Tab. N.207
P.P.
Presa irrigua
P.P.
Sfiato
Armadietti
Presa irrigua
Rif. All. SGI DN 100 Rif. All. SGI
Nuovo Coll. pozzi ENI S.p.A. Pineto DN 300 (12")
Rif. Comune di Pineto 2° Presa
Rif. Comune di Pineto 2° Presa DN 100 (4")
Presa irrigua
Armadio
ACQUEDOTTO IRRIGUO DE 160 IN PVC,COP. 1.50-2.00 M
ACQUEDOTTO POTABILE DN E MATERIALE SCONOSCIUTI
CANALE CONSORTILE 2° COLLETTORE
GASDOTTO DE 110 IN ACCIAIO COP. 1.00 M
CAVO ILLUMINAZIONE PUBBLICA PROFONDITA' 0.60
Fosso
Met. Ravenna - Chieti tratto Reconati - Chieti DN 650 (26")
Strada brecciata
ACQUEDOTTO IRRIGUO DN 500 IN ACCIAIO,COP. 1.50-2.00 M
Tubo aereo irr.
Presa irrigua
Palo ill.
Scolina
FOGNATURA DN E MATERIALE SCONOSCIUTI
Scolina Baracca
Presa irr.
ACQUEDOTTO IRRIGUO DE 250 IN FIBROCEMENTO,COP. 1.50-2.00 M
Pozzetto Acquedotto
Albero
Teltoia
Pozzetto Fognatura
Caditoia
Palo ill.
Sfiato·P.P.
Baracca
Palo ill.
Cisterna
Oliveto
Vasca
Armadio
Palo ill.
Muro
Strada Asfaltata
Pozzetto Fognatura
CAVO ENEL MT COP. 1.00
CAVO ENEL BT COP. 1.00

D-80024) PI (VEDI DIS. LC-D-80024) | PN (VEDI DIS. LC-D-80024) PN (VEDI DIS. LC-D-80024) ● PN (VEDI DIS. LC-D-8002

NO PISTA

● DN 750(30") L=18.96m

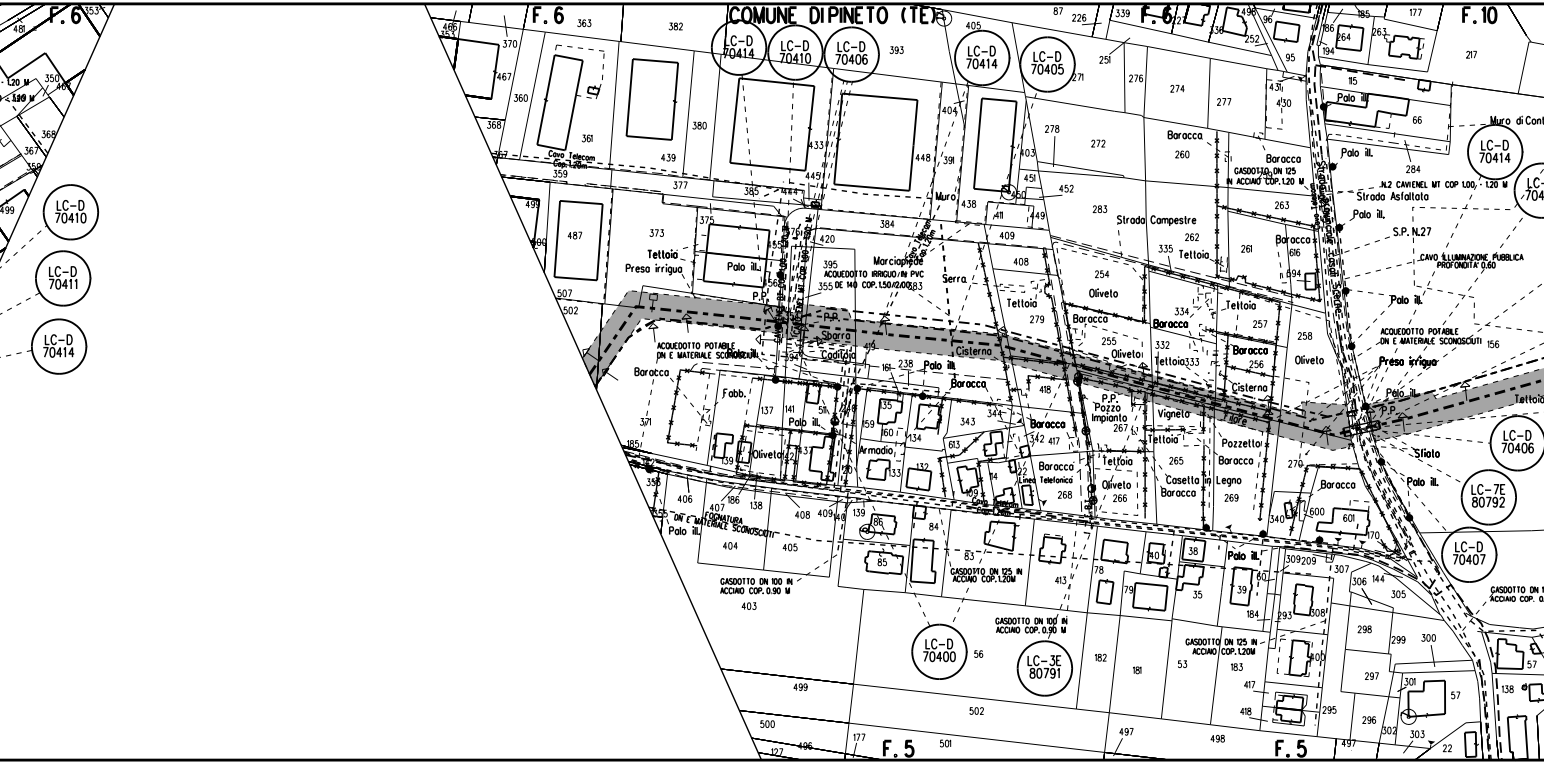

F.6
COMUNE DI PINETO (TE)
F.10
F.5
LC-D 70414
LC-D 70410
LC-D 70406
LC-D 70405
LC-D 70411
LC-D 70400
LC-D 70407
LC-3E 80791
LC-7E 80792
Cavo Telecom Cop. 1,20m
Tettoia
Presa irrigua
Palo ill.
P.P.
Sbarra
Cancello
Marciapiede
ACQUEDOTTO IRRIGUO IN PVC DE 140 COP. 1.50/2.00
Serra
Muro
Cisterna
Baracca
ACQUEDOTTO POTABILE DN E MATERIALE SCONOSCIUTI
Fabb.
Oliveto
Armadio
P.P. Pozzo Impianto
Vigneto
Linea Telefonica
Strada Campestre
GASDOTTO DN 125 IN ACCIAIO COP. 1.20 M
Casetta in Legno
Pozzetto
FOGNATURA DN E MATERIALE SCONOSCIUTI
GASDOTTO DN 100 IN ACCIAIO COP. 0.90 M
Strada Asfaltata
S.P. N.27
N.2 CAVI ENEL MT COP 1.00 - 1.20 M
CAVO ILLUMINAZIONE PUBBLICA PROFONDITA' 0.60
Muro di Cont
Sfiato
Presa irrigua

4)

PN (VEDI DIS. LC-D-80024)

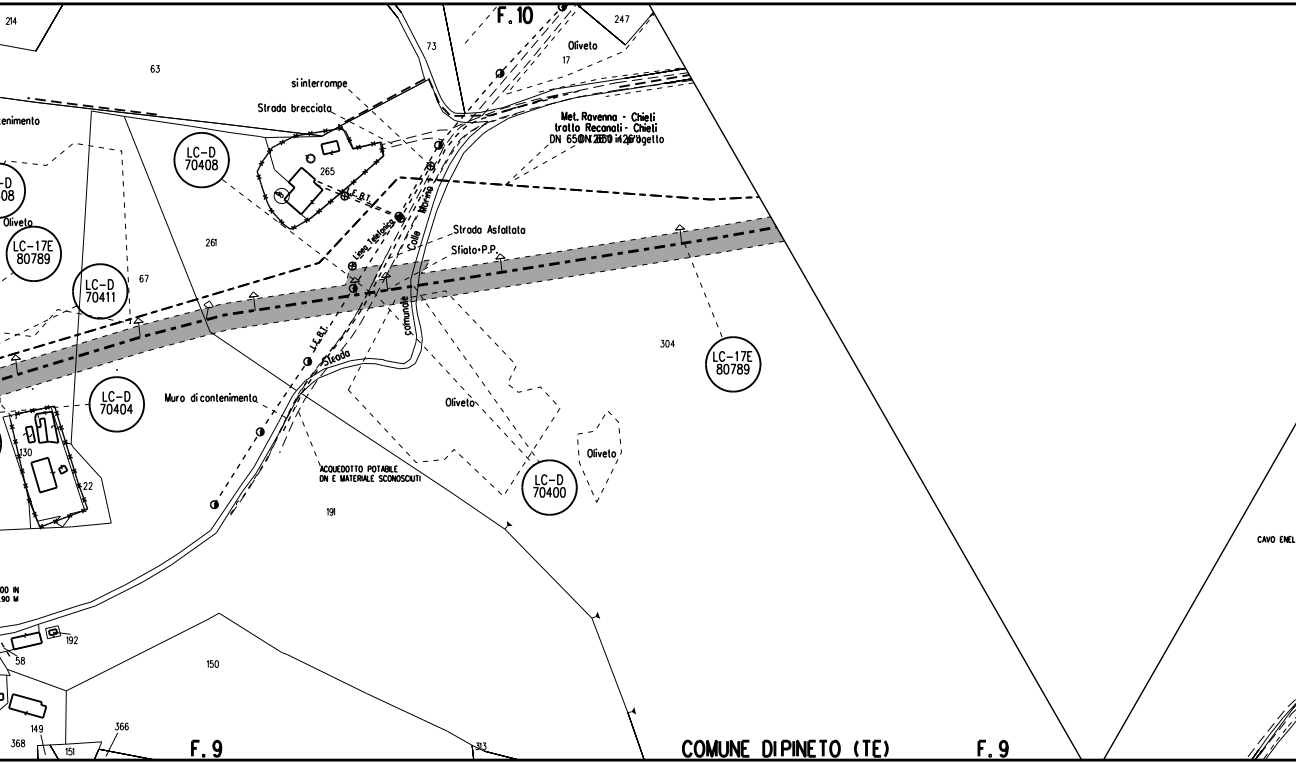
F.10
214
63
73
247
Oliveto
17
si interrompe
Strada brecciata
enimento
LC-D
70408
265
Met. Ravenna - Chieti
tratto Recanati - Chieti
DN 650 DN 250 in progetto
-D
08
Oliveto
LC-17E
80789
261
L.E.B.T.
Linea Telefonica
Colle Marino
Strada Asfaltata
Sfiato P.P.
LC-D
70411
67
comunale
Strada
L.E.B.T.
304
LC-17E
80789
LC-D
70404
Muro di contenimento
Oliveto
130
22
ACQUEDOTTO POTABILE
DN E MATERIALE SCONOSCIUTI
LC-D
70400
Oliveto
191
CAVO ENEL
00 IN
90 M
192
58
150
149
366
368
151
F.9
313
COMUNE DI PINETO (TE)
F.9

PN (VEDI DIS. LC-D-80024)

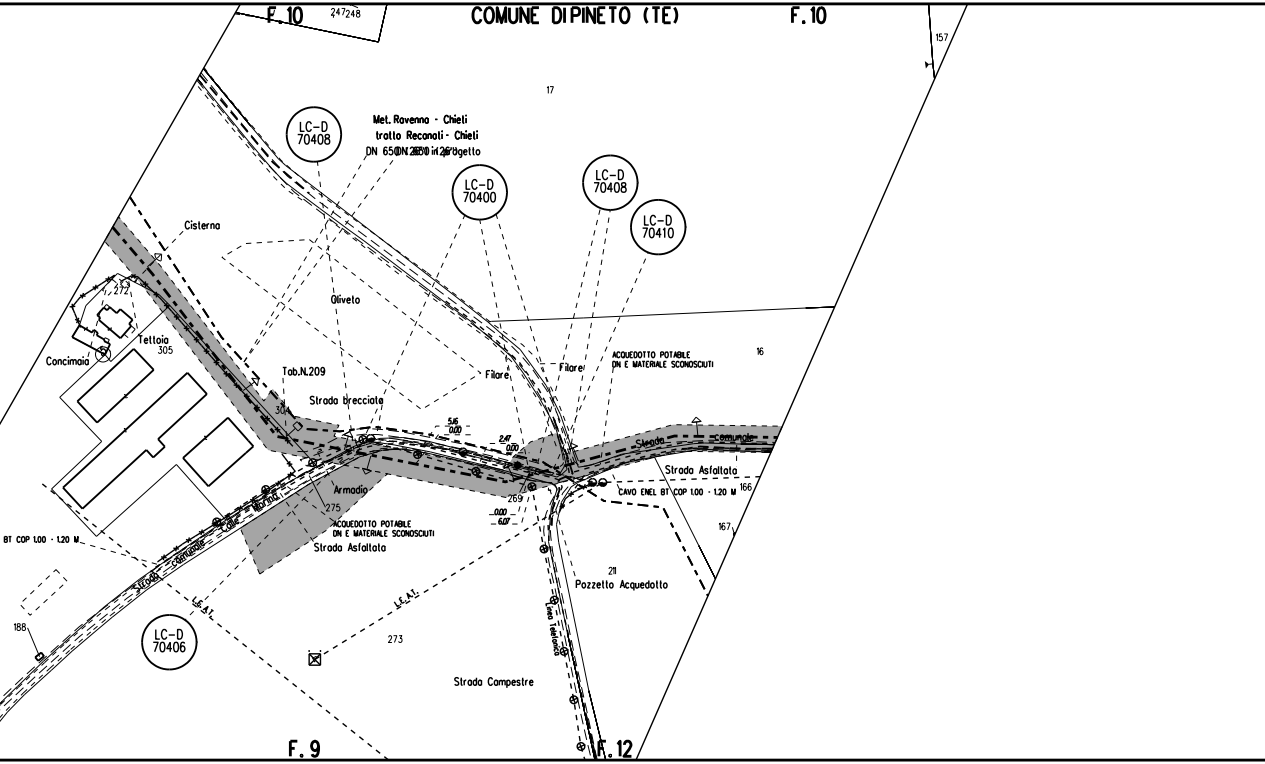
COMUNE DIPINETO (TE)
F.10
F.10
F.9
F.12
247
248
157
17
16
LC-D 70408
LC-D 70400
LC-D 70408
LC-D 70410
LC-D 70406
Met. Ravenna - Chieti
tratto Recanati - Chieti
DN 650 in progetto
Cisterna
272
Teltoia
305
Concimaia
Oliveto
Tab.N.209
Strada brecciata
304
Filare
Filare
ACQUEDOTTO POTABILE DN E MATERIALE SCONOSCIUTI
Strada Comunale
Strada Asfaltata
CAVO ENEL BT COP 1.00 - 1.20 M
166
167
Armadio
275
ACQUEDOTTO POTABILE DN E MATERIALE SCONOSCIUTI
Strada Asfaltata
Strada Comunale
269
211
Pozzetto Acquedotto
Linea Telefonica
BT COP 1.00 - 1.20 M
L.E.A.T.
L.E.A.T.
188
273
Strada Campestre
5.16
0.00
2.47
0.00
0.00
6.07

PN (VEDI DIS. LC-D-80024)

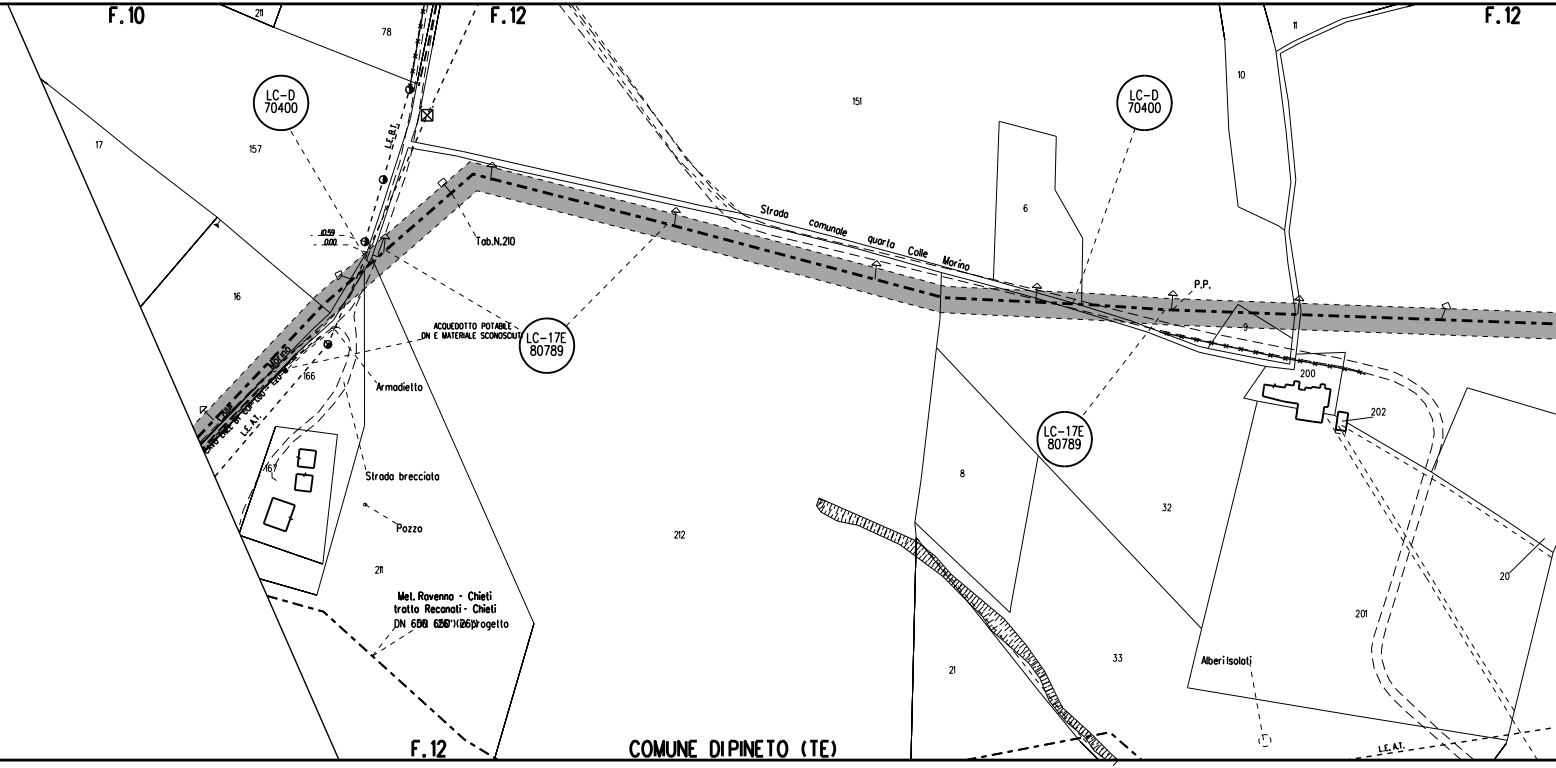
F.10
F.12
F.12
F.12
COMUNE DI PINETO (TE)
LC-D 70400
LC-D 70400
LC-17E 80789
LC-17E 80789
Strada comunale quarto Colle Morino
Colle Morino
Tab.N.210
ACQUEDOTTO POTABILE DN E MATERIALE SCONOSCIUTO
Armadietto
Strada brecciata
Pozzo
Met. Ravenna - Chieti tratto Recanati - Chieti DN 650 (26") progetto
L.E.A.T.
L.E.A.T.
L.E.A.T.
P.P.
Alberi isolati
10.59
0.00
211
78
157
17
16
166
167
211
151
6
10
11
212
8
32
33
21
200
202
201
20
9

PN (VEDI DIS. LC-D-80024)	NO PISTA	PN (VEDI DIS. LC-D-80024)

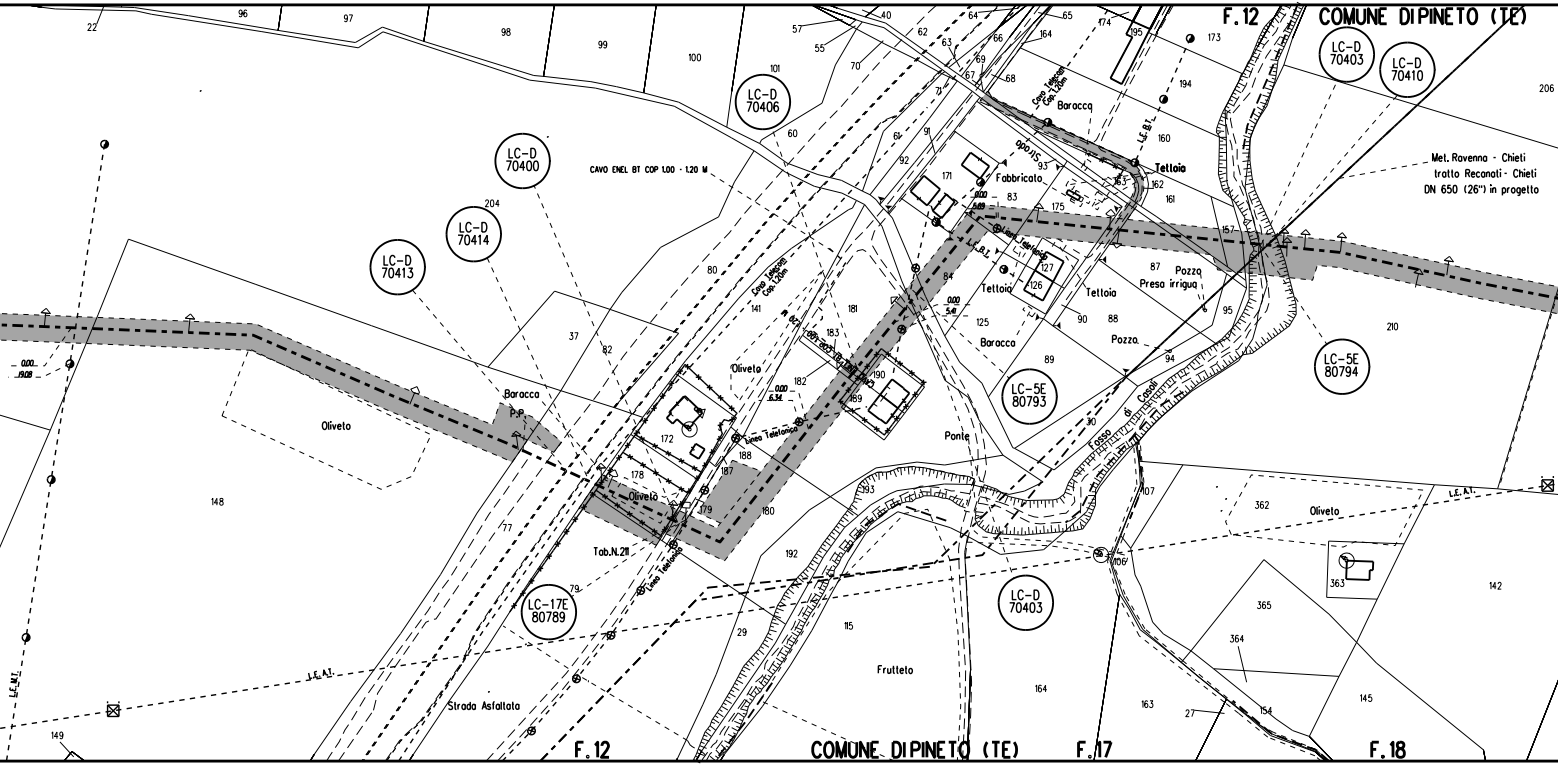
F.12
COMUNE DIPINETO (TE)
LC-D 70403
LC-D 70410
LC-D 70406
LC-D 70400
LC-D 70414
LC-D 70413
LC-5E 80793
LC-5E 80794
LC-17E 80789
LC-D 70403
Met. Ravenna - Chieti
tratto Reconati - Chieti
DN 650 (26") in progetto
CAVO ENEL BT COP 1.00 - 1.20 M
Cavo Telecom Cop. 1.20m
Baracca
Tettoia
Fabbricato
Tettoia
Tettoia
Pozzo
Presa irrigua
Pozzo
Baracca
Oliveto
Baracca
P.P.
Oliveto
Oliveto
Linea Telefonica
Ponte
Fosso di Cassoli
Tab.N.211
Strada Asfaltata
Frutteto
Oliveto
L.E.A.T.
L.E.A.T.
L.E.B.T.
L.E.M.T.
F.12
COMUNE DIPINETO (TE)
F.17
F.18
0.00
19.08
0.00
5.69
0.00
5.41
0.00
6.34
96
97
98
99
100
101
22
57
55
40
62
63
64
65
66
67
69
68
70
71
174
195
173
194
164
160
162
161
157
206
210
60
61
91
92
93
83
175
171
163
127
126
84
87
95
88
90
89
94
125
80
141
181
183
182
190
189
37
82
204
148
172
178
188
187
179
180
77
79
192
29
115
193
107
106
30
362
363
365
364
142
145
154
27
163
164
149

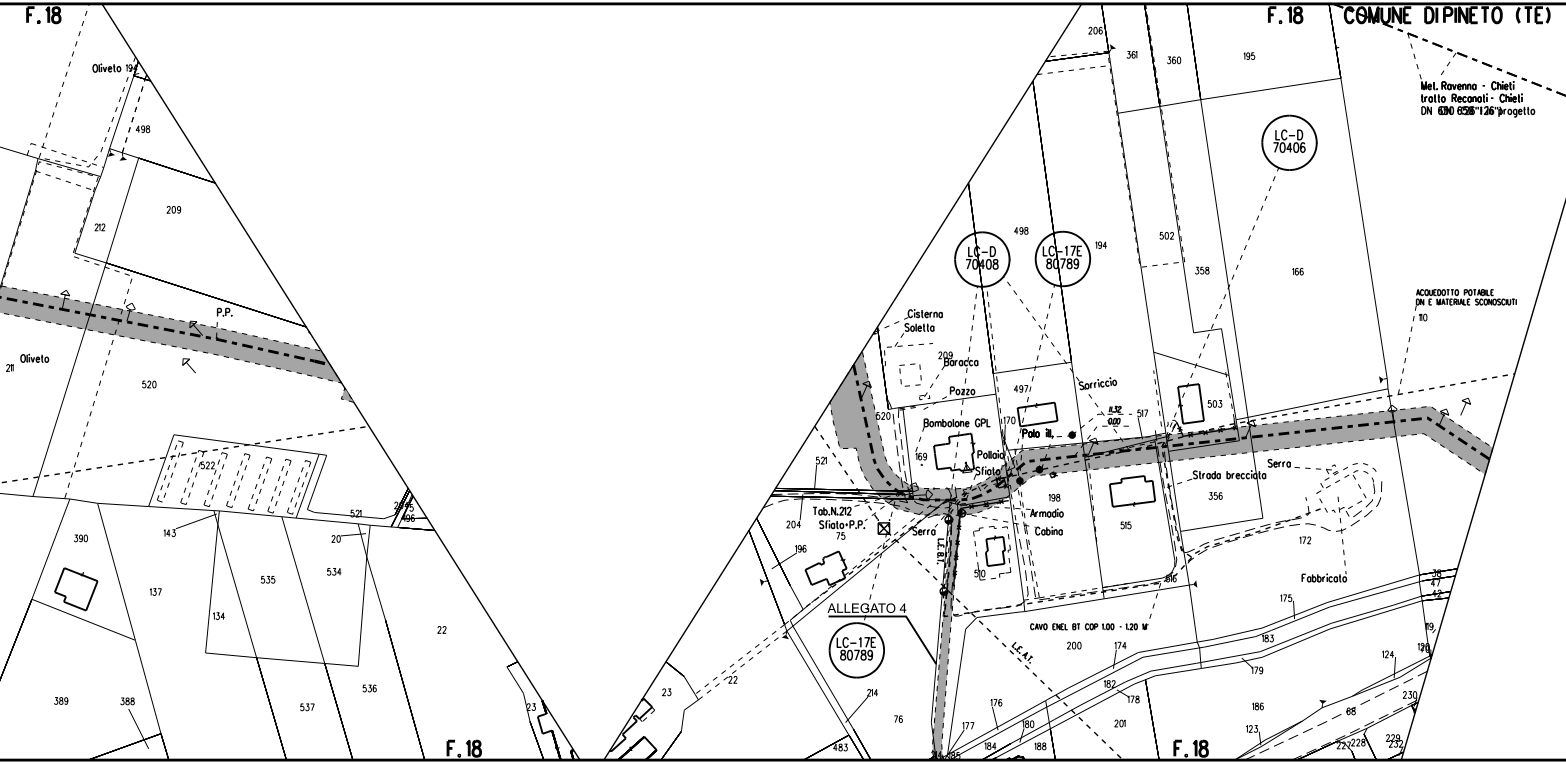
F.18
COMUNE DIPINETO (TE)
Met. Ravenna - Chieti
tratto Reconali - Chieti
DN 650 (26") progetto
LC-D 70406
LC-D 70408
LC-17E 80789
ACQUEDOTTO POTABILE
DN E MATERIALE SCONOSCIUTI
Oliveto
P.P.
Cisterna
Soletta
Baracca
Pozzo
Bombolone GPL
Pollaio
Sfiato
Palo ill.
Sorriccio
Armadio
Cabina
Serra
Strada brecciata
Fabbricato
Tab.N.212
Sfiato-P.P.
L.E.B.T.
L.E.A.T.
CAVO ENEL BT COP 1.00 - 1.20 M
ALLEGATO 4
LC-17E 80789
11.32
0.00
194
498
209
212
211
520
522
521
143
390
137
535
534
134
22
389
388
537
536
23
206
361
360
195
502
358
166
497
620
169
170
517
503
198
356
515
510
516
204
196
75
200
174
172
175
183
179
182
178
186
123
201
176
180
188
184
177
214
76
483
110
124
68
230
228
229
232

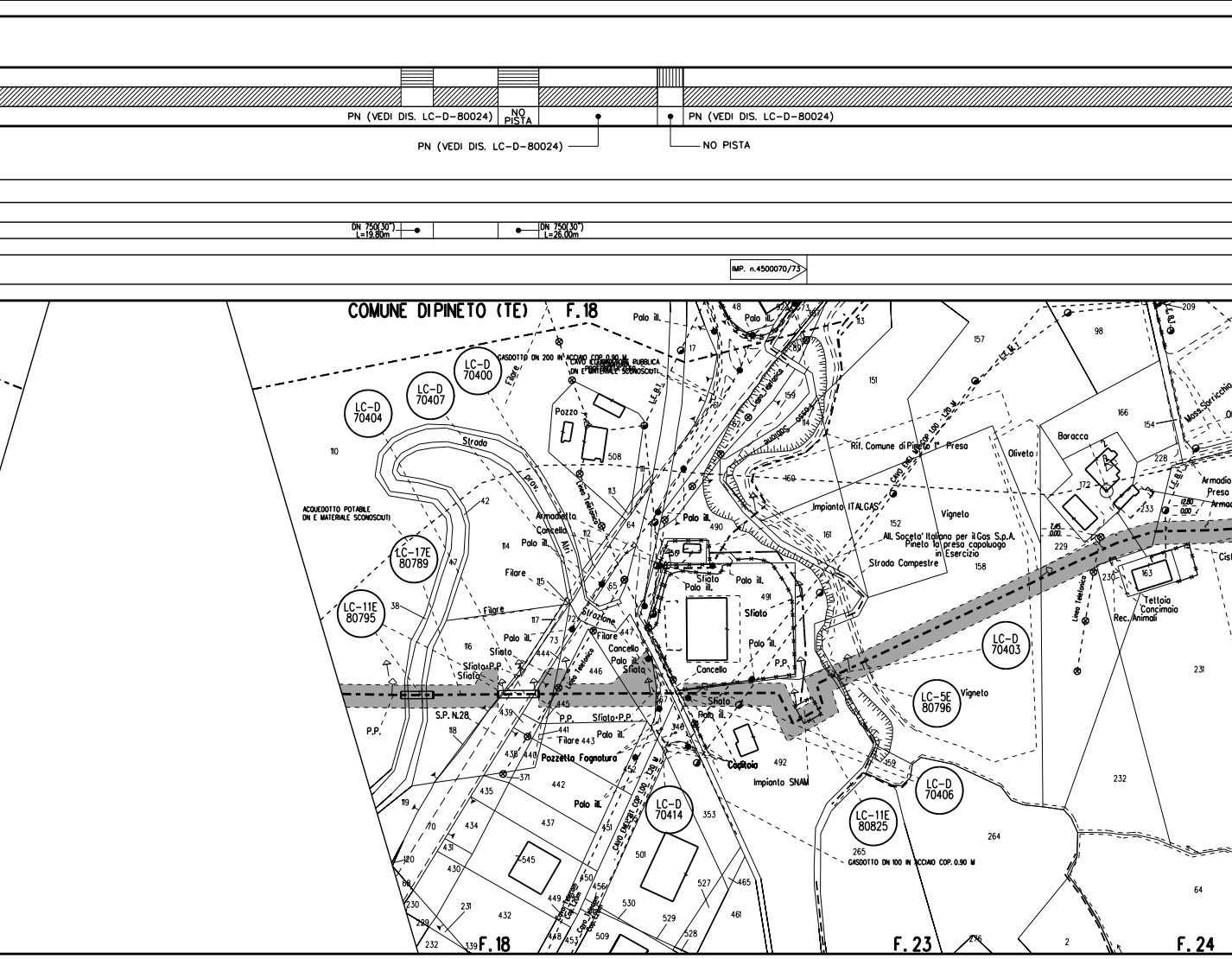

PN (VEDI DIS. LC-D-80024)
NO PISTA
PN (VEDI DIS. LC-D-80024)
PN (VEDI DIS. LC-D-80024)
NO PISTA
DN 750(30") L=19.80m
DN 750(30") L=26.00m
IMP. n.4500070/73
COMUNE DIPINETO (TE)
F.18
Palo ill.
GASDOTTO DN 200 IN ACCIAIO COP. 0.90 M
CAVO ILLUMINAZIONE PUBBLICA DN E MATERIALE SCONOSCIUTI
LC-D 70400
LC-D 70407
LC-D 70404
Filare
Pozzo
L.E.B.T.
508
110
Strada prov. Atri
42
113
111
Linea Telefonica
ACQUEDOTTO POTABILE DN E MATERIALE SCONOSCIUTI
Armadietto
Cancello
Palo ill.
114
112
64
LC-17E 80789
47
115
65
LC-11E 80795
38
117
72
Strazione
116
73
Sfiato
444
447
Sfiato+P.P.
Concello
446
Sfiato
445
S.P. N.28
439
P.P.
Sfiato+P.P.
P.P.
118
441
Filare 443
Pozzetto Fognatura
438
440
371
442
435
Palo ill.
119
70
434
437
451
431
120
430
545
CAVO ENEL BT COP 1.00 - 1.20 M
LC-D 70414
353
501
450
456
527
465
449
Cavo Telecom Cop. 1.20m
530
230
231
432
461
229
Cavo Telecom Cop. 1.20m
529
232
339
F.18
448
453
509
528
48
17
61
159
162
89
113
Sabbione
Fosso
151
157
L.E.M.T.
Rif. Comune di Pineto 1° Presa
160
Impianto ITALGAS
CAVO ENEL MT COP 1.00 - 1.20 M
Vigneto
152
All. Soceto' Italiano per il Gas S.p.A. Pineto la presa capoluogo in Esercizio
161
Strada Campestre
158
490
56
Sfiato
Palo ill.
491
Sfiato
Palo ill.
P.P.
Cancello
Sfiato
Palo ill.
346
567
Caditoia
492
Impianto SNAM
LC-D 70403
LC-5E 80796
Vigneto
159
LC-D 70406
LC-11E 80825
265
GASDOTTO DN 100 IN ACCIAIO COP. 0.90 M
264
F.23
276
2
98
209
L.E.B.T.
Mass. Sorricchio
166
154
Baracca
Oliveto
228
172
233
Armadio Presa
12.80 0.00
7.45 0.00
229
230
163
Tettoia Concimaia
Rec. Animali
Linea Telefonica
231
232
64
F.24

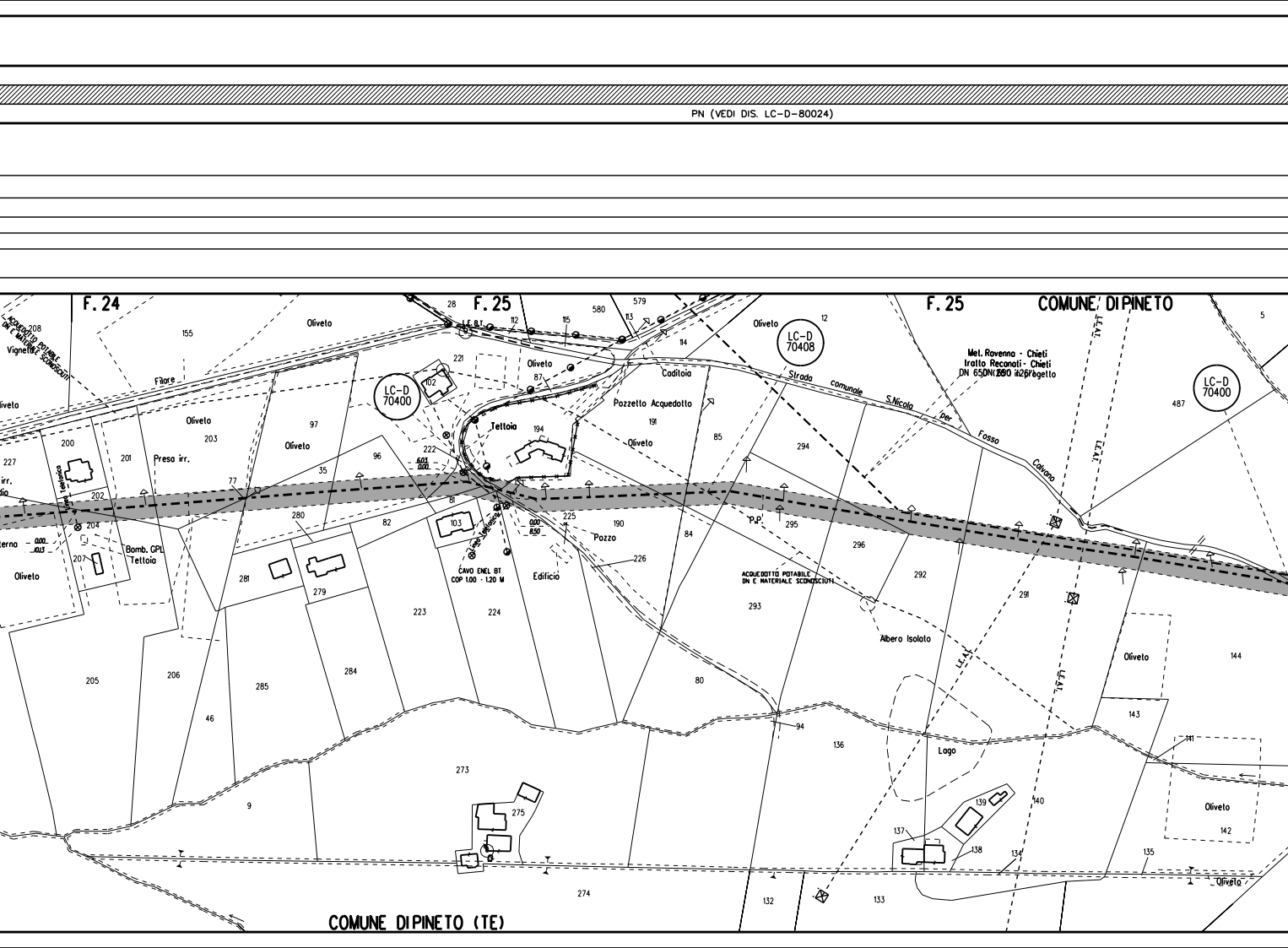
PN (VEDI DIS. LC-D-80024)
F. 24
F. 25
F. 25
COMUNE DIPINETO
COMUNE DIPINETO (TE)
ACQUEDOTTO POTABILE DN E MATERIALE SCONOSCIUTI
208
Vigneto
155
Oliveto
Filore
Oliveto
200
201
203
97
Oliveto
227
Presa irr.
Linea Telefonica
202
irr.
dio
77
35
96
204
terno
0.00
10.13
Bomb. GPL
Tettoia
207
Oliveto
280
82
81
281
279
223
224
LC-D 70400
102
221
222
6.03
0.00
28
L.E.B.T.
112
115
580
579
113
114
Oliveto
87
Caditoia
Teltoia
194
Pozzetto Acquedotto
191
Oliveto
85
103
Linea Telefonica
0.00
8.50
225
190
Pozzo
84
CAVO ENEL BT
COP 1.00 - 1.20 M
Edificio
226
Oliveto
12
LC-D 70408
Strada comunale S.Nicola per Fosso Calvano
294
295
296
P.P.
ACQUEDOTTO POTABILE DN E MATERIALE SCONOSCIUTI
293
Albero Isolato
292
291
Met. Ravenna - Chieti
tratto Recanati - Chieti
DN 650(26") in progetto
L.E.A.T.
L.E.A.T.
L.E.A.T.
LC-D 70400
487
5
205
206
46
285
284
80
9
273
275
274
94
136
Lago
139
140
137
138
134
135
132
133
Oliveto
144
143
141
Oliveto
142
Oliveto

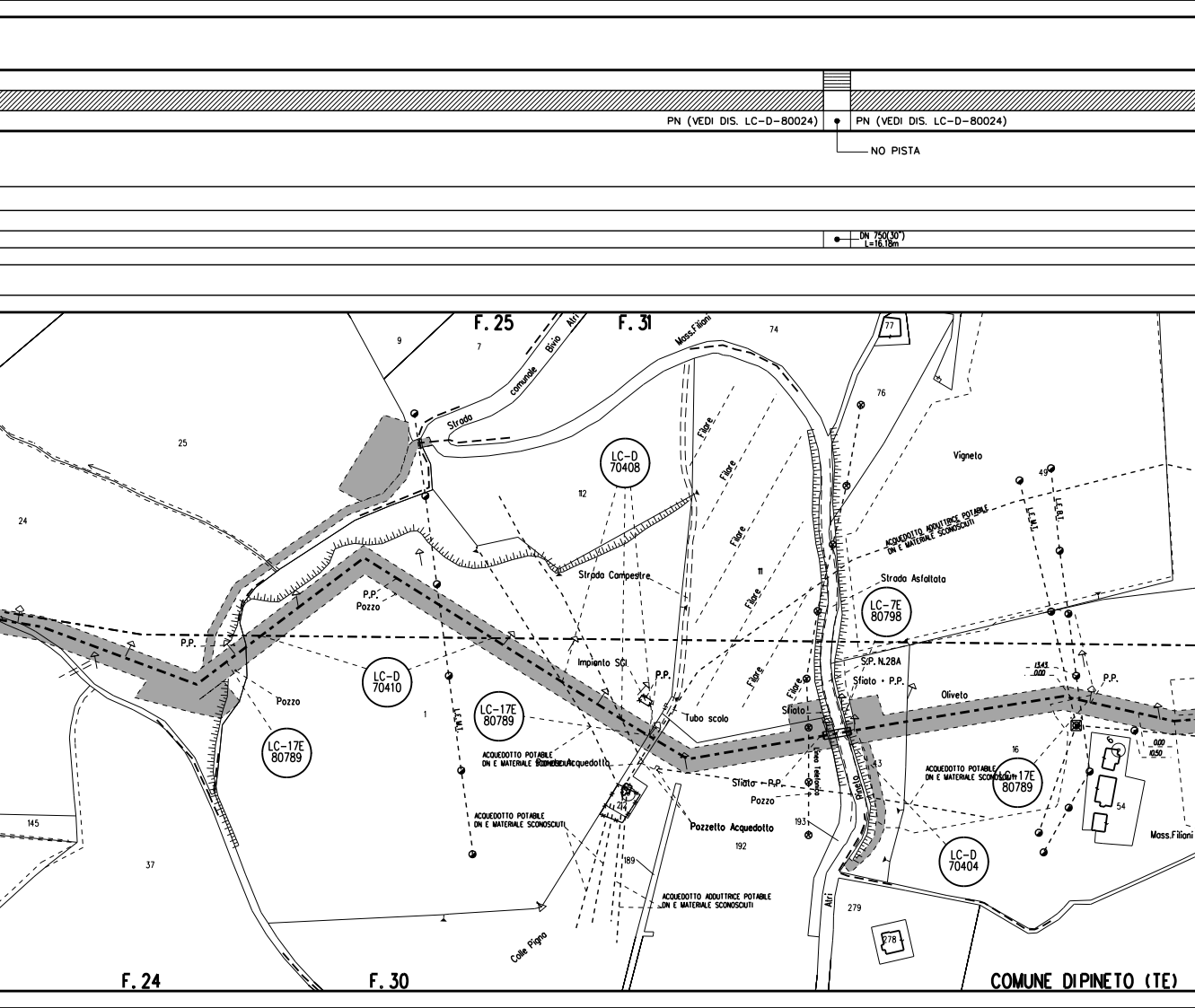
PN (VEDI DIS. LC-D-80024)
PN (VEDI DIS. LC-D-80024)
NO PISTA
DN 750(30")
L=16,18m
F. 25
F. 31
F. 24
F. 30
9
7
Strada comunale Bivio Atri
Mass.Filiani
74
77
76
25
24
LC-D 70408
112
Filare
Filare
Filare
Filare
Filare
Filare
11
Vigneto
49
L.E.M.T.
L.E.B.T.
ACQUEDOTTO ADDUTTRICE POTABILE DN E MATERIALE SCONOSCIUTI
Strada Campestre
Strada Asfaltata
LC-7E 80798
P.P.
Pozzo
P.P.
LC-D 70410
Impianto SCI
P.P.
S.P. N.28A
Sfiato • P.P.
13.43
0.00
P.P.
Oliveto
Pozzo
LC-17E 80789
LC-17E 80789
L.E.M.T.
1
Tubo scolo
Sfiato
ACQUEDOTTO POTABILE DN E MATERIALE SCONOSCIUTI
Pozzetto Acquedotto
Sfiato — P.P.
Pozzo
Linea Telefonica
Pineto
43
16
ACQUEDOTTO POTABILE DN E MATERIALE SCONOSCIUTI
LC-17E 80789
6
0.00
10.50
54
Mass.Filiani
145
37
ACQUEDOTTO POTABILE DN E MATERIALE SCONOSCIUTI
212
189
Pozzetto Acquedotto
193
192
LC-D 70404
ACQUEDOTTO ADDUTTRICE POTABILE DN E MATERIALE SCONOSCIUTI
Atri
279
278
Colle Pigna
COMUNE DI PINETO (TE)

PN (VEDI DIS. LC-D-80024)

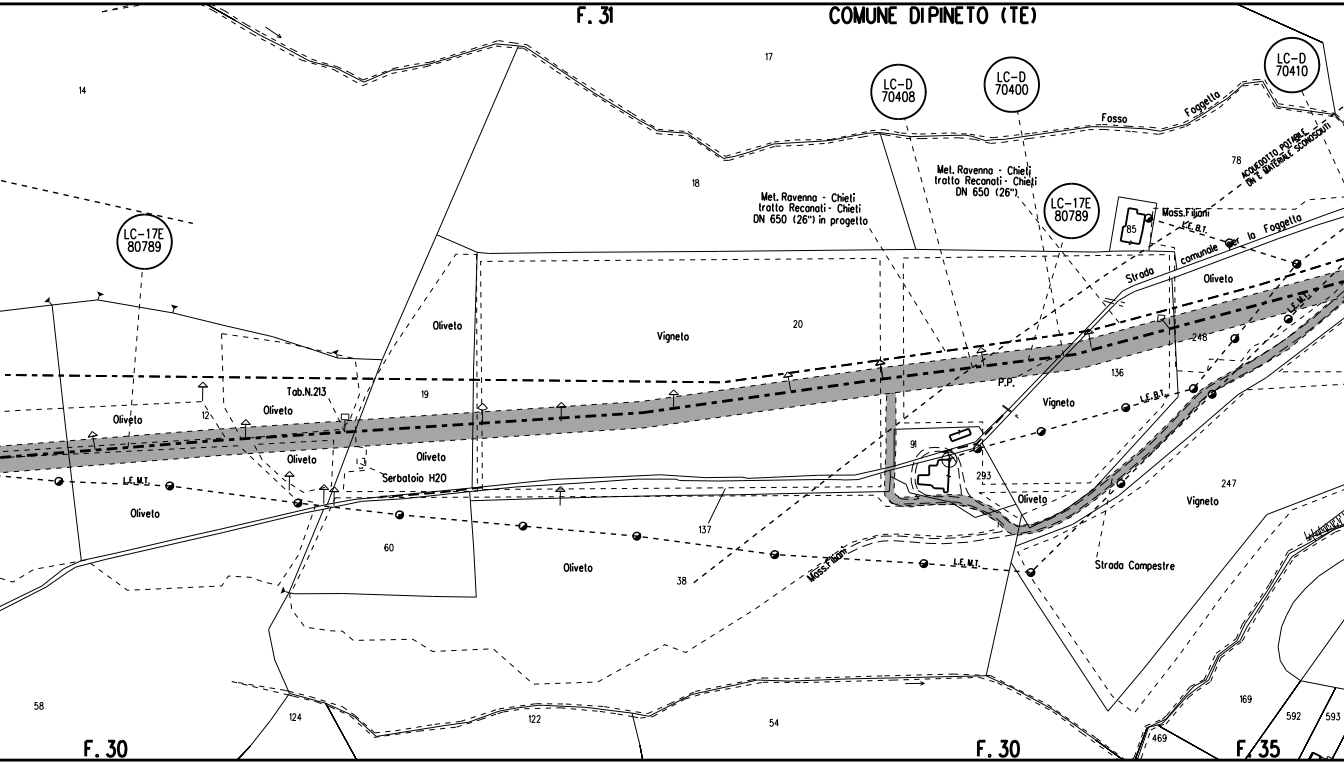
F. 31
COMUNE DIPINETO (TE)
LC-D 70408
LC-D 70400
LC-D 70410
LC-17E 80789
LC-17E 80789
14
17
18
Fosso Foggetta
78
ACQUEDOTTO POTABILE ON E MATERIALE SCONOSCIUTI
Met. Ravenna - Chieti tratto Recanati - Chieti DN 650 (26") in progetto
Met. Ravenna - Chieti tratto Recanati - Chieti DN 650 (26")
85
Moss.Filiani
L.E.B.T.
Strada comunale per la Foggetta
Oliveto
Vigneto
20
Oliveto
Tab.N.213
19
12
Oliveto
Oliveto
Oliveto
Oliveto
13
Serbatoio H2O
L.E.M.T.
Oliveto
248
L.E.M.T.
136
P.P.
Vigneto
L.E.B.T.
91
293
Oliveto
247
Vigneto
137
60
Oliveto
38
Mass.Filiani
L.E.M.T.
Strada Campestre
58
124
122
54
169
592
593
469
F. 30
F. 30
F. 35

PN (VEDI DIS. LC-D-80024)

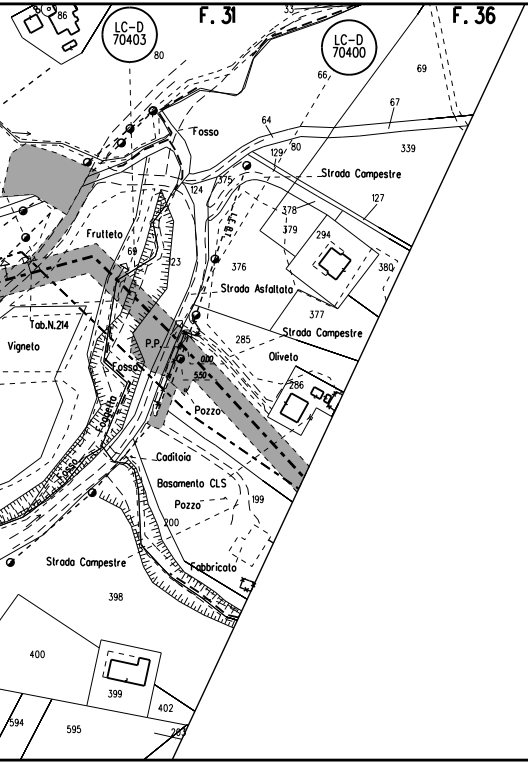
F. 31
F. 36
LC-D
70403
LC-D
70400
Fosso
Strada Campestre
Frutteto
Strada Asfaltata
Strada Campestre
Oliveto
Tab.N.214
Vigneto
P.P.
Fosso
Pozzo
Caditoia
Basamento CLS
Pozzo
Strada Campestre
Fabbricato
0.00
5.50
86
80
66
69
67
64
339
129
80
375
124
127
378
379
294
376
380
377
285
286
123
199
200
398
400
399
402
594
595
203

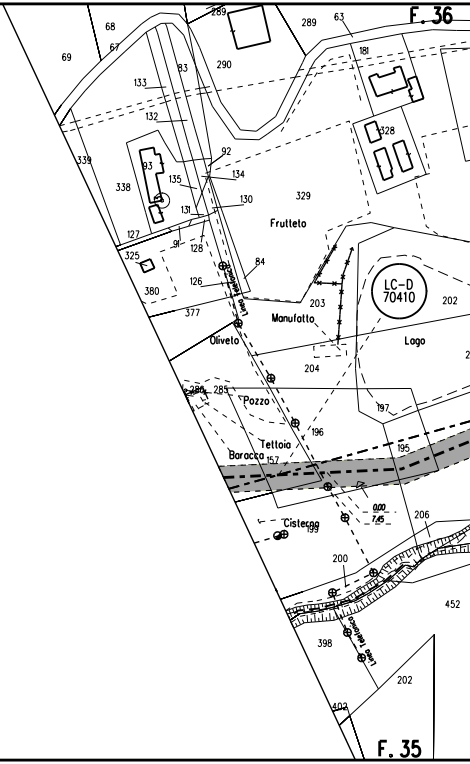
F. 36
LC-D
70410
Frutteto
Manufatto
Lago
Oliveto
Pozzo
Tettoia
Baracca
Cisterna
F. 35
68
67
69
289
290
63
181
133
132
83
92
134
339
338
93
135
131
130
329
328
127
325
380
91
128
126
84
377
203
202
204
285
286
197
196
157
195
199
200
206
452
398
402
202
0.00
7.45

PN (VEDI DIS. LC-D-80024)

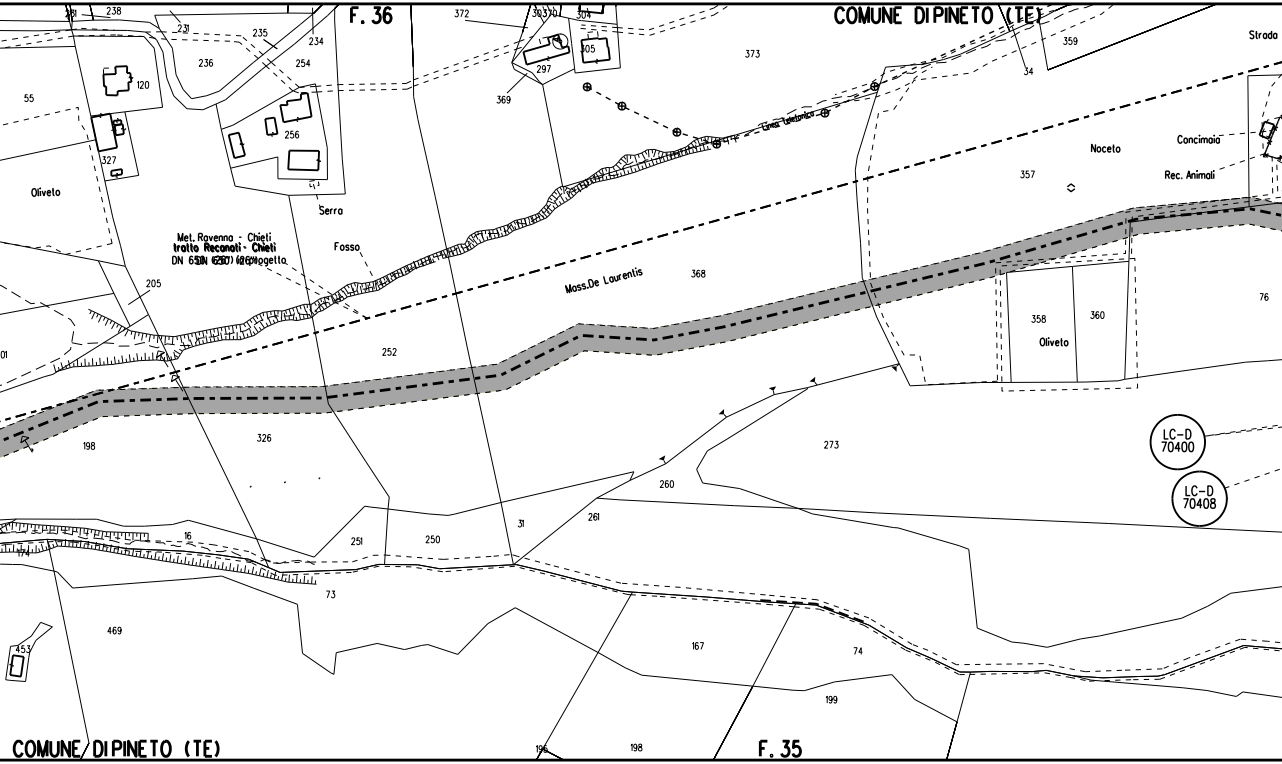
F. 36
COMUNE DIPINETO (TE)
Strada
Concimaia
Rec. Animali
Noceto
Oliveto
Serra
Fosso
Met. Ravenna - Chieti
tratto Recanati - Chieti
DN 650 (26") in progetto
Linea telefonica
Mass.De Laurentis
LC-D 70400
LC-D 70408
COMUNE DIPINETO (TE)
F. 35
231
238
372
303
370
304
373
359
34
231
235
234
236
254
120
55
327
256
297
305
369
357
358
360
76
205
368
252
326
198
273
260
261
31
250
251
16
174
73
469
453
167
74
199
198
198

PN (VEDI DIS. LC-D-80024)

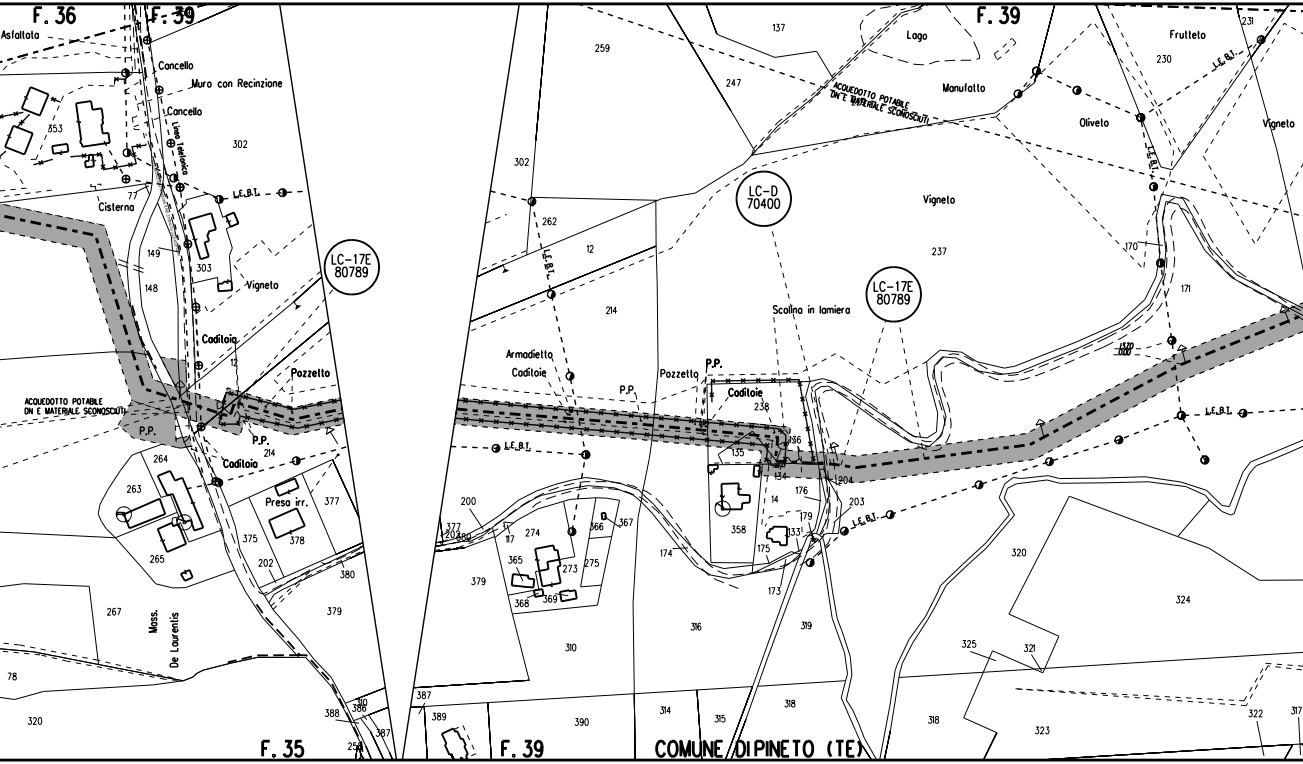
F. 36
F. 39
F. 35
F. 39
F. 39
COMUNE DI PINETO (TE)
Asfaltata
Cancello
Muro con Recinzione
Cancello
Linea Telefonica
Cisterna
353
77
302
L.E.B.T.
149
148
303
Vigneto
LC-17E
80789
Caditoia
12
Pozzetto
ACQUEDOTTO POTABILE
DN E MATERIALE SCONOSCIUTI
P.P.
P.P.
214
Caditoia
264
263
265
Presa irr.
377
375
378
202
380
379
267
Mass.
De Laurentis
78
320
388
386
310
387
254
259
137
247
ACQUEDOTTO POTABILE
DN E MATERIALE SCONOSCIUTI
302
262
12
L.E.B.T.
214
LC-D
70400
Scolina in lamiera
LC-17E
80789
Armadietto
Caditoie
Pozzetto
P.P.
P.P.
Caditoie
238
L.E.B.T.
136
135
134
204
176
14
179
203
L.E.B.T.
200
377
203
380
117
274
366
367
365
273
275
379
368
369
358
133
175
174
173
316
319
310
387
389
390
314
315
318
Lago
Manufatto
Oliveto
Frutteto
230
231
L.E.B.T.
Vigneto
Vigneto
237
170
171
L.E.B.T.
320
324
325
321
318
323
322
317

PN (VEDI DIS. LC-D-80024)

PN (VEDI DIS. LC-D-

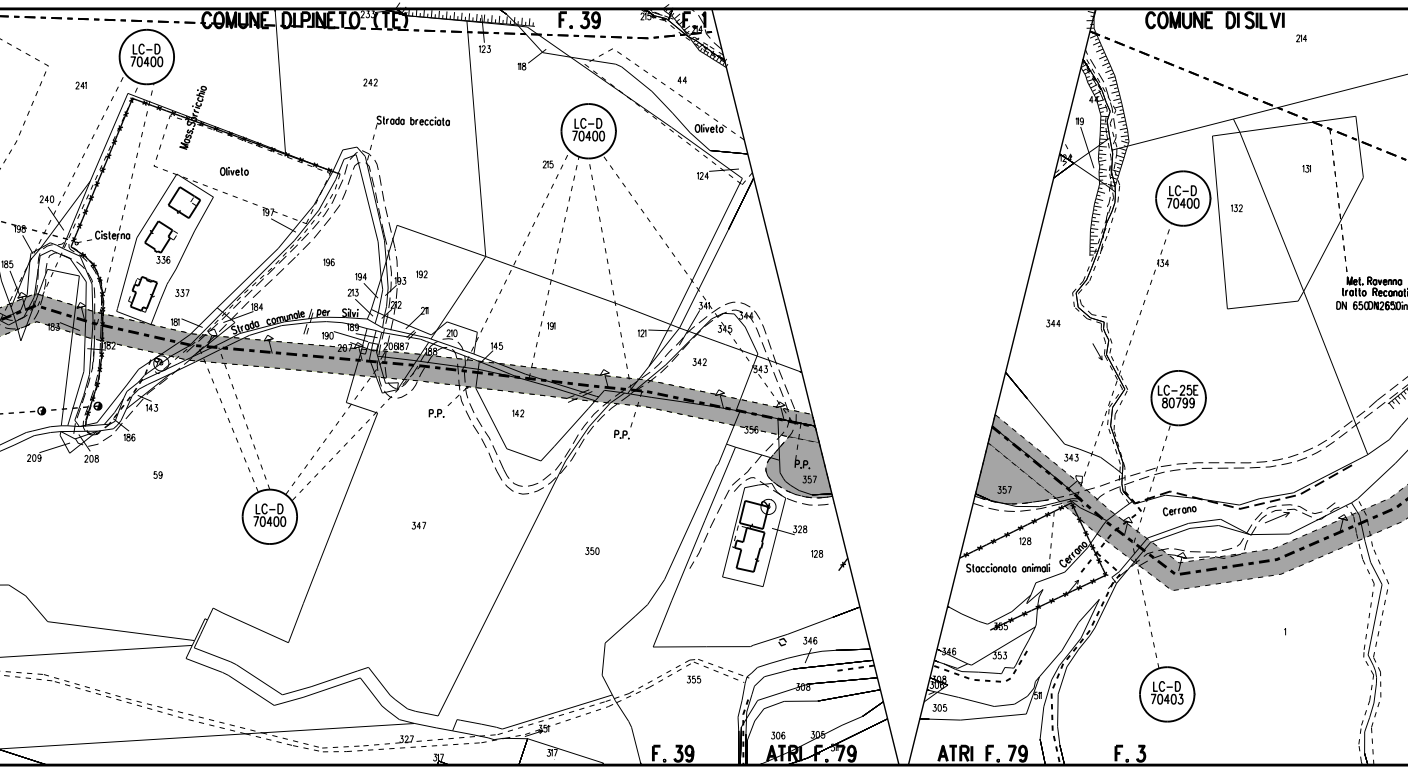
COMUNE DI PINETO (TE)
F. 39
F. 1
COMUNE DI SILVI
LC-D 70400
LC-D 70400
LC-D 70400
LC-D 70400
LC-25E 80799
LC-D 70403
Mass. Sorricchio
Oliveto
Oliveto
Strada brecciata
Cisterna
Strada comunale per Silvi
P.P.
P.P.
P.P.
Met. Ravenna tratto Recanati DN 650 DN 26 50 in
Cerrano
Cerrano
Staccionata animali
241
242
233
123
118
215
214
44
124
240
198
185
336
337
197
196
194
193
192
213
212
211
184
181
183
182
189
190
207
206
187
188
210
145
191
121
341
344
345
342
343
356
357
143
186
209
208
59
142
347
350
328
128
346
308
355
327
317
351
306
305
119
124
131
132
134
344
343
357
128
365
353
346
308
305
511
1
F. 39
ATRI F. 79
ATRI F. 79
F. 3

-80024)

PN (VEDI DIS. LC-D-80024)

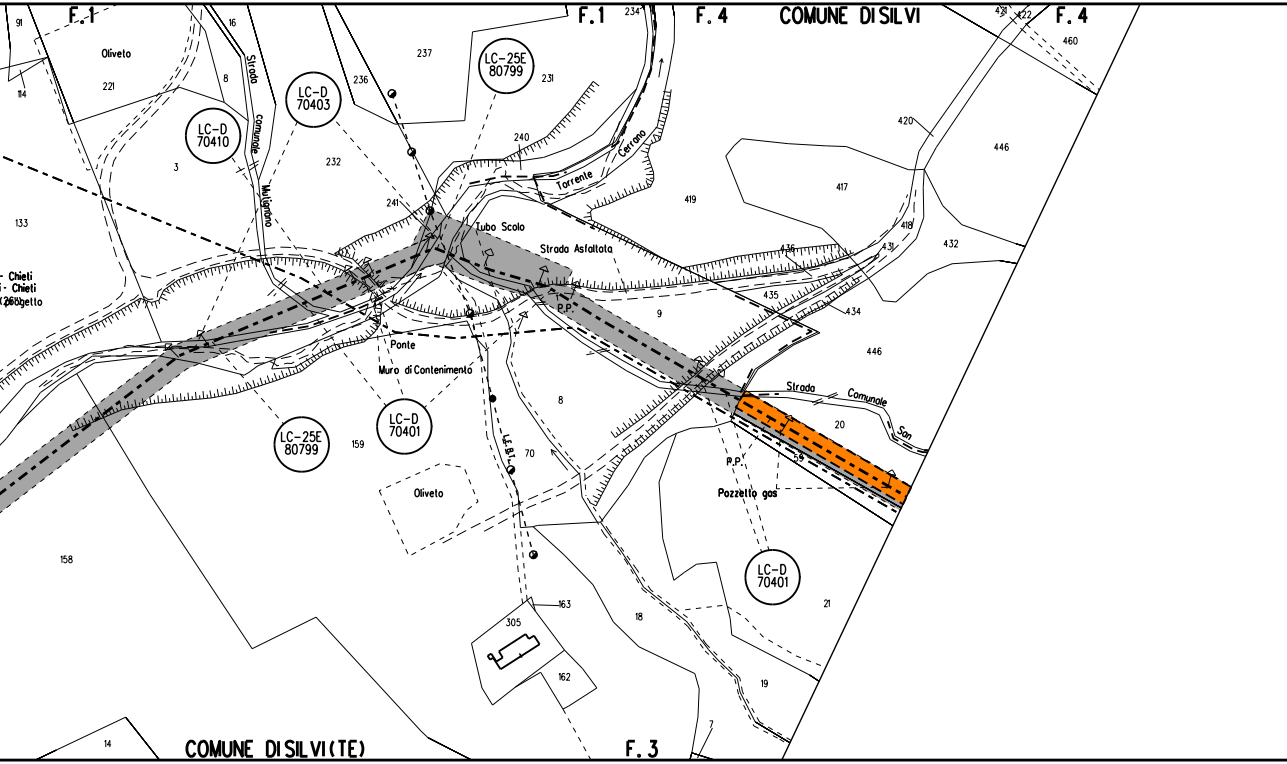
F.1
F.1
F.4
COMUNE DISILVI
F.4
F.3
COMUNE DISILVI(TE)
Oliveto
Oliveto
Strada comunale Mulignano
LC-D 70403
LC-D 70410
LC-25E 80799
LC-25E 80799
LC-D 70401
LC-D 70401
Torrente Cerrano
Tubo Scolo
Strada Asfaltata
P.P.
P.P.
Ponte
Muro di Contenimento
L.E.B.T.
Strada Comunale San
Pozzetto gas
- Chieti
- Chieti
(Z)Bolgetto
91
114
221
16
8
3
133
232
236
237
231
240
241
234
419
417
420
446
460
422
421
418
432
431
436
435
434
446
9
8
20
59
159
70
158
305
163
162
18
19
21
14
7

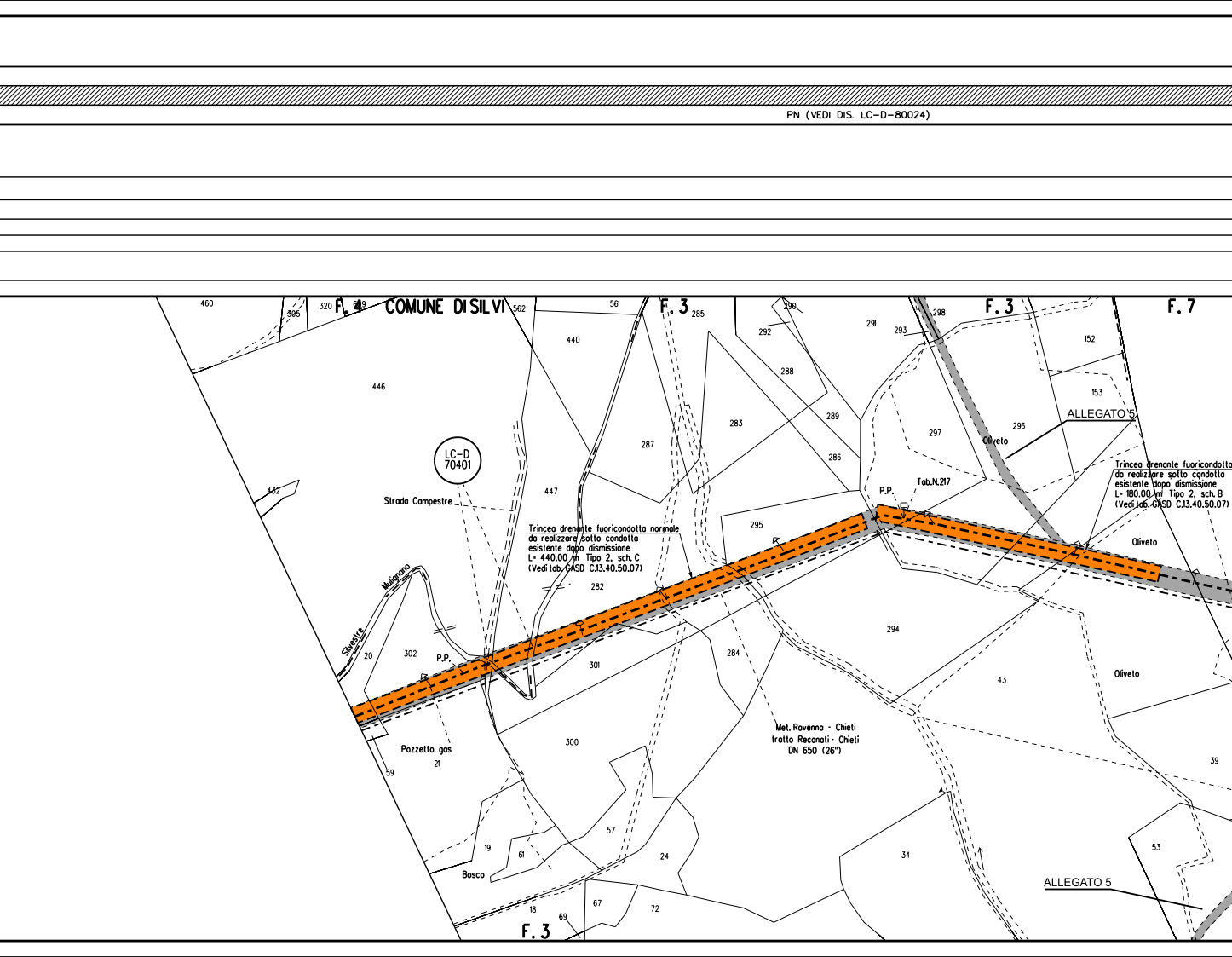

PN (VEDI DIS. LC-D-80024)
460
305
320
F. 4
609
COMUNE DI SILVI
562
561
F. 3
285
290
291
293
298
F. 3
F. 7
440
292
152
446
288
153
283
289
296
ALLEGATO 5
287
297
Oliveto
LC-D 70401
286
Tab.N.217
P.P.
432
447
Strada Campestre
Trincea drenante fuoricondotta normale da realizzare sotto condotta esistente dopo dismissione L= 440.00 m Tipo 2, sch. C (Vedi tab. GASD C.13.40.50.07)
Trincea drenante fuoricondotta da realizzare sotto condotta esistente dopo dismissione L= 180.00 m Tipo 2, sch. B (Vedi tab. GASD C.13.40.50.07)
295
Oliveto
Mulignano
282
Silvestre
294
20
302
P.P.
301
284
43
Oliveto
Met. Ravenna - Chieti tratto Recanati - Chieti DN 650 (26")
Pozzetto gas
21
300
59
39
57
19
61
24
34
53
Bosco
ALLEGATO 5
18
67
72
69
F. 3

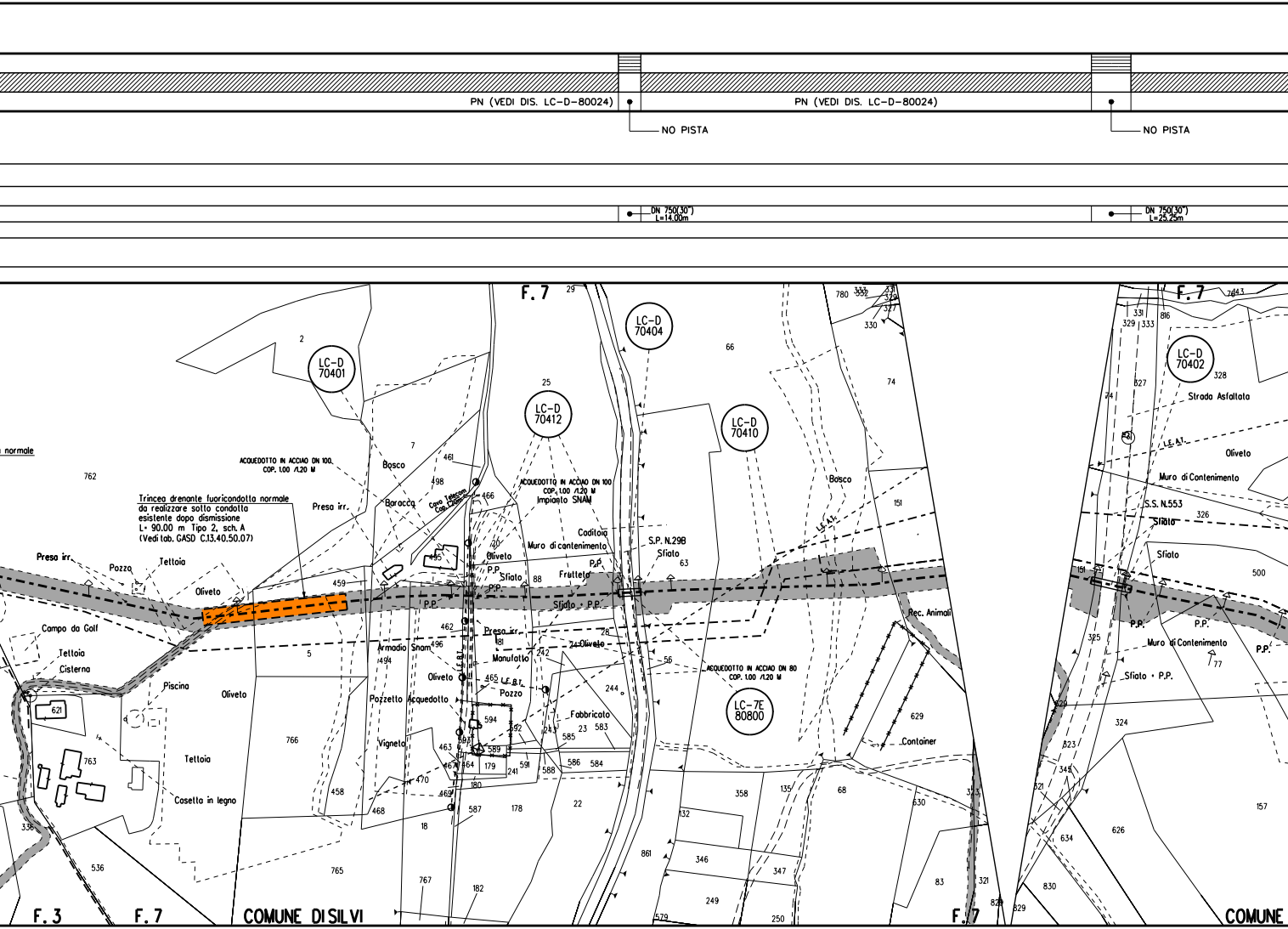
PN (VEDI DIS. LC-D-80024)
NO PISTA
PN (VEDI DIS. LC-D-80024)
NO PISTA
DN 750(30")
L=14.00m
DN 750(30")
L=25.25m
F. 7
F. 7
LC-D
70401
LC-D
70412
LC-D
70404
LC-D
70410
LC-D
70402
LC-7E
80800
normale
ACQUEDOTTO IN ACCIAO DN 100
COP. 1.00 /1.20 M
Trincea drenante fuoricondotta normale
da realizzare sotto condotta
esistente dopo dismissione
L= 90.00 m Tipo 2, sch. A
(Vedi tab. GASD C.13.40.50.07)
ACQUEDOTTO IN ACCIAO DN 100
COP. 1.00 /1.20 M
Impianto SNAM
Bosco
Baracca
Cavo Telecom
Cop. 1.20m
Presa irr.
Presa irr.
Pozzo
Tettoia
Oliveto
Campo da Golf
Tettoia
Cisterna
Piscina
Oliveto
Tettoia
Casetta in legno
Oliveto
P.P.
Sfiato
P.P.
P.P.
Frutteto
P.P.
Sfiato · P.P.
Coditoia
Muro di contenimento
S.P. N.29B
Sfiato
Presa irr.
Armadio Snam
Manufatto
Oliveto
L.E.B.T.
L.E.B.T.
Pozzo
Pozzetto Acquedotto
Vigneto
Fabbricato
ACQUEDOTTO IN ACCIAO DN 80
COP. 1.00 /1.20 M
Bosco
L.E.A.T.
Rec. Animali
Container
Strada Asfaltata
L.E.A.T.
Oliveto
Muro di Contenimento
S.S. N.553
Sfiato
Sfiato
P.P.
P.P.
Muro di Contenimento
P.P.
Sfiato · P.P.
2
762
7
461
498
466
25
29
66
74
780
333
332
331
329
327
330
331
329
333
816
7443
327
74
328
151
326
500
151
325
77
459
495
20
88
63
5
462
496
494
481
242
28
24
56
465
244
594
592
243
585
23
583
589
593
464
463
467
179
591
588
586
584
241
180
470
469
587
178
22
358
135
68
630
629
323
321
157
621
763
766
458
468
18
336
536
765
767
182
861
132
346
347
249
250
579
83
321
829
829
634
626
830
324
323
342
321
F. 3
F. 7
COMUNE DI SILVI
F. 7
COMUNE

PN (VEDI DIS. LC-D-80024) ● PN (VEDI DIS. LC-D-80024)

NO PISTA

● DN 750(30")
L=22.97m

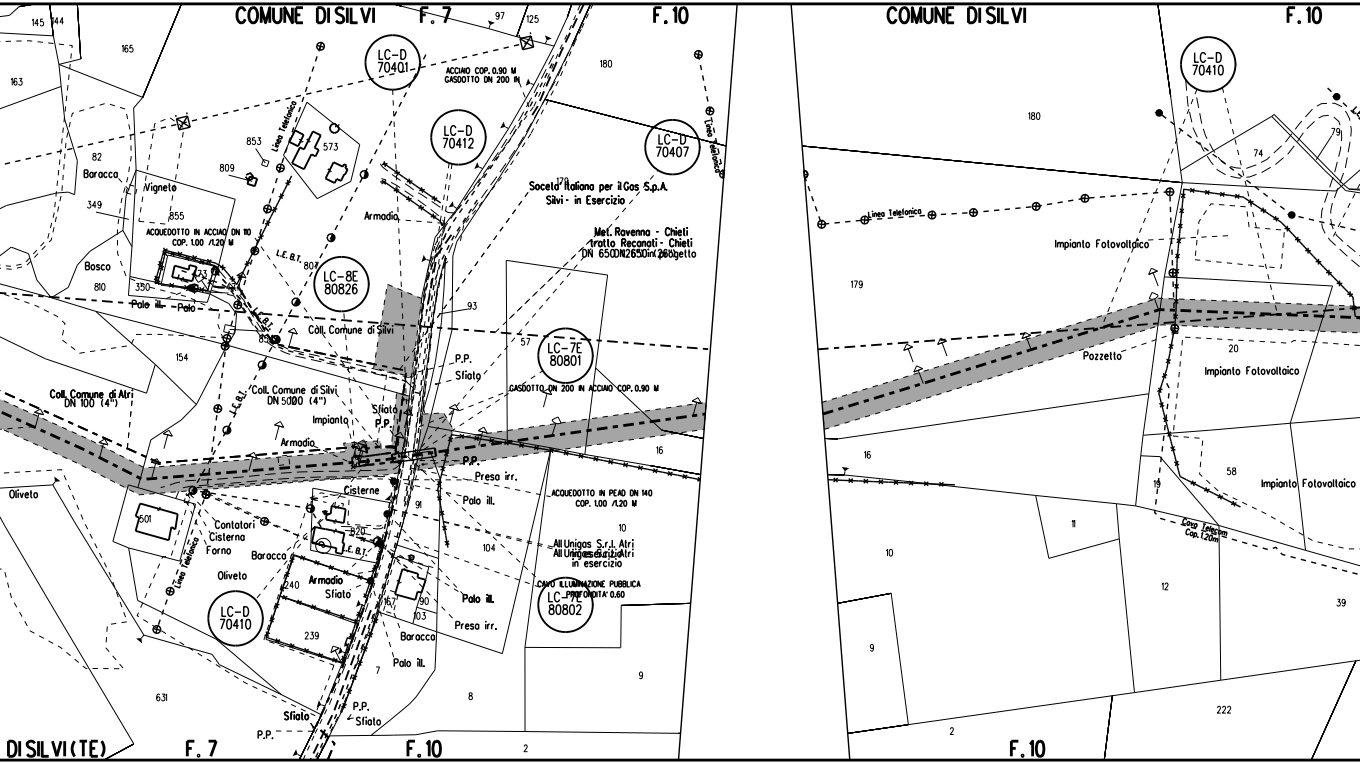
COMUNE DI SILVI
F. 7
F. 10
145
144
165
163
82
Baracca
349
Vigneto
855
ACQUEDOTTO IN ACCIAO DN 110
COP. 1.00 /1.20 M
Bosco
810
350
Palo ill.
Palo
853
809
Linea Telefonica
573
L.E. B.T.
807
LC-D
70401
LC-D
70412
LC-D
70407
LC-8E
80826
Armadio
97
125
180
ACCIAIO COP. 0.90 M
GASDOTTO DN 200 IN
179
Soceta Italiana per il Gas S.p.A.
Silvi - in Esercizio
Met. Ravenna - Chieti
tratto Recanati - Chieti
DN 650DN2650in(26")getto
93
Coll. Comune di Silvi
57
LC-7E
80801
P.P.
Sfiato
GASDOTTO DN 200 IN ACCIAIO COP. 0.90 M
154
Coll. Comune di Atri
DN 100 (4")
L.E.B.T.
Coll. Comune di Silvi
DN 5000 (4")
Impianto
Sfiato
P.P.
Armadio
16
P.P.
Presa irr.
Cisterne
Palo ill.
91
ACQUEDOTTO IN PEAD DN 140
COP. 1.00 /1.20 M
10
Oliveto
501
Contatori
Cisterna
Forno
Baracca
Oliveto
820
L.E. B.T.
104
All Unigas S.r.l. Atri
in esercizio
CAVO ILLUMINAZIONE PUBBLICA
PROFONDITA' 0.60
LC-7E
80802
240
Armadio
Sfiato
167
90
103
Palo ill.
Presa irr.
LC-D
70410
239
Baracca
Palo ill.
7
9
631
8
Sfiato
P.P.
Sfiato
P.P.
DI SILVI (TE)
F. 7
F. 10
2
COMUNE DI SILVI
F. 10
LC-D
70410
180
74
79
Linea Telefonica
Impianto Fotovoltaico
179
Pozzetto
20
Impianto Fotovoltaico
16
58
Impianto Fotovoltaico
19
Cavo Telecom
Cop. 1.20m
11
10
12
39
9
222
2
F. 10

PN (VEDI DIS. LC-D-80024)

PN (VEDI DIS. LC-D-80024)

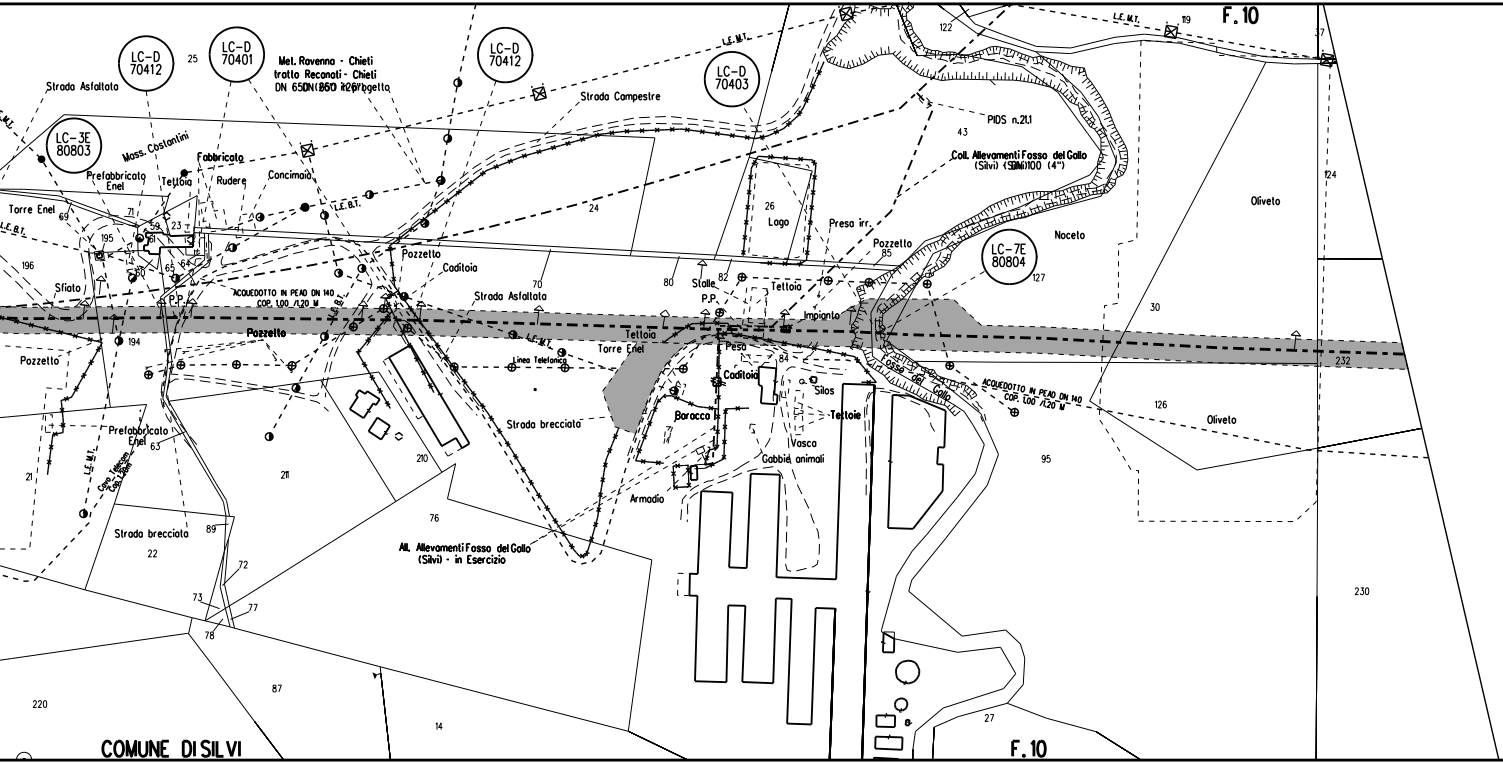
LC-D 70412
25
LC-D 70401
Met. Ravenna - Chieti tratto Recanati - Chieti DN 650 (26") in progetto
LC-D 70412
LC-D 70403
Strada Campestre
L.E.M.T.
119
F. 10
37
122
Strada Asfaltata
LC-3E 80803
Moss. Costantini
Prefabbricato Enel
Fabbricato
Tettoia
Rudere
Concimaia
L.E.B.T.
Torre Enel
69
71
59
23
61
195
196
65
64
60
Sfiato
P.P.
ACQUEDOTTO IN PEAD DN 140 COP. 1,00 /1,20 M
Pozzetto
194
Pozzetto
Caditoia
Strada Asfaltata
70
24
26
Lago
PIDS n.21.1
43
Coll. Allevamenti Fosso del Gallo (Silvi) (SDM) DN 100 (4")
Presa irr.
Pozzetto
85
80
Stalle
82
P.P.
Tettoia
Impianto
LC-7E 80804
127
Noceto
Oliveto
124
30
232
Linea Telefonica
Tettoia
Torre Enel
Peso
84
Caditoia
Silos
Tettoie
Fosso del Gallo
ACQUEDOTTO IN PEAD DN 140 COP. 1,00 /1,20 M
126
Oliveto
95
Strada brecciato
Baracca
Vasca
Gabbie animali
Armadio
210
211
Prefabbricato Enel
63
L.E.M.T.
Cavo Telecom Cap. Nava
21
76
All. Allevamenti Fosso del Gallo (Silvi) - in Esercizio
Strada brecciata
22
89
72
73
77
78
87
220
14
27
230
COMUNE DI SILVI
F. 10

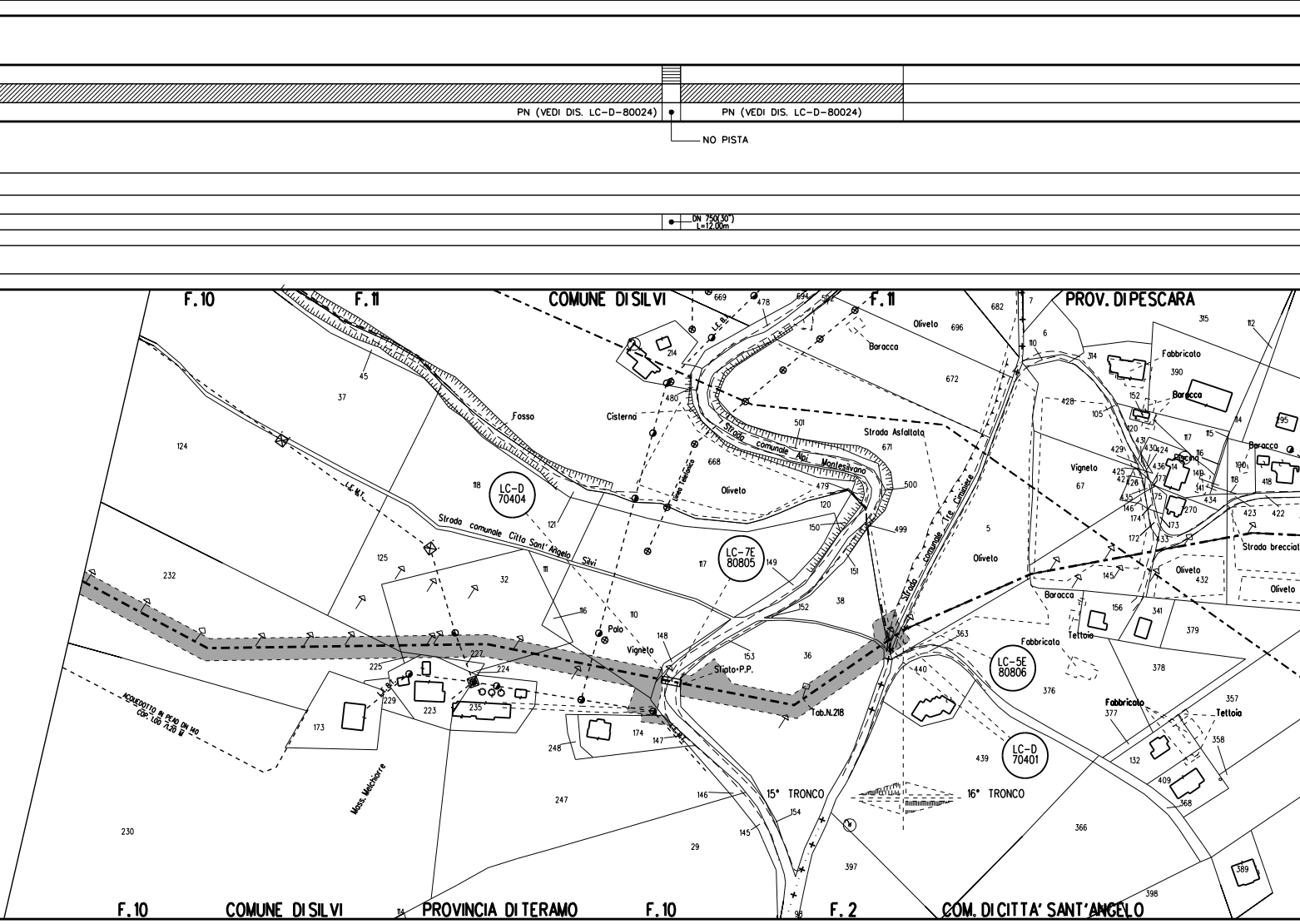
PN (VEDI DIS. LC-D-80024)
PN (VEDI DIS. LC-D-80024)
NO PISTA
DN 750(30")
L=12.00m
F.10
F.11
COMUNE DI SILVI
F.11
PROV. DI PESCARA
LC-D
70404
LC-7E
80805
LC-5E
80806
LC-D
70401
Fosso
Cisterna
Strada comunale Alpi Montesilvano
Strada comunale Città Sant'Angelo Silvi
Strada Asfaltata
Strada comunale Tre Caminete
Strada brecciata
Oliveto
Vigneto
Palo
Baracca
Fabbricato
Tettoia
Piscina
Sfiato P.P.
Tab.N.218
Linea Telefonica
L.E.B.T.
L.E.M.T.
ACQUEDOTTO IN PEAD DN 140
COP. 1.00 /1.20 M
Moss. Melchiorre
15° TRONCO
16° TRONCO
F.10
COMUNE DI SILVI
PROVINCIA DI TERAMO
F.10
F.2
COM. DI CITTA' SANT'ANGELO
37
45
124
118
121
125
32
111
232
116
110
148
117
149
151
152
38
36
153
150
120
479
500
499
501
671
668
672
480
214
669
478
694
592
682
7
696
6
110
314
390
315
112
428
105
152
120
431
424
429
430
436
425
427
426
435
146
174
172
173
433
270
117
115
116
149
141
434
114
190
118
418
195
423
422
67
5
145
432
156
341
379
378
357
377
358
132
409
368
389
398
366
397
363
440
376
439
225
227
224
229
223
235
173
248
174
147
247
146
145
154
29
230
114
98

ALLEGATO 1

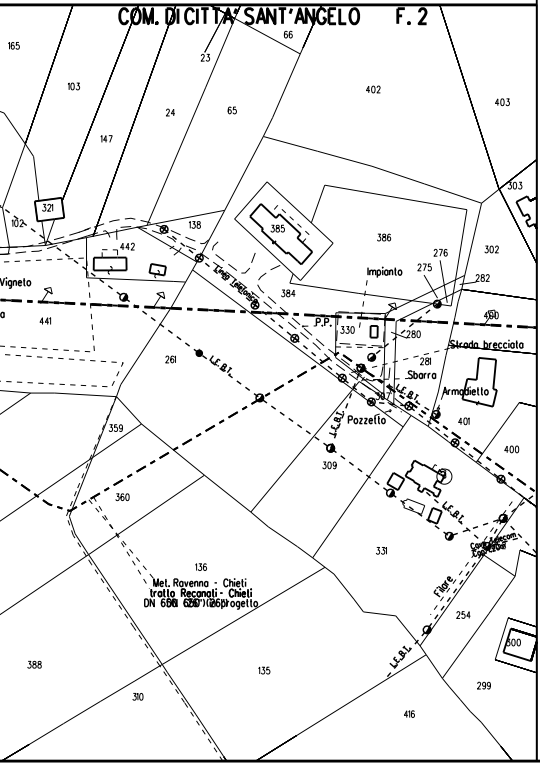
COM. DI CITTA' SANT'ANGELO F. 2
165
103
23
66
402
403
24
65
147
321
102
138
442
385
386
303
302
276
275
282
Impianto
Vigneto
441
384
Linea Telefonica
P.P.
330
280
490
Strada brecciata
261
L.E.B.T.
281
Sbarra
Armadietto
307
Pozzetto
401
359
309
400
360
331
Cavo Telecom
136
Met. Ravenna - Chieti
tratto Recanati - Chieti
DN 650 (26") in progetto
Filare
254
388
135
300
299
310
416

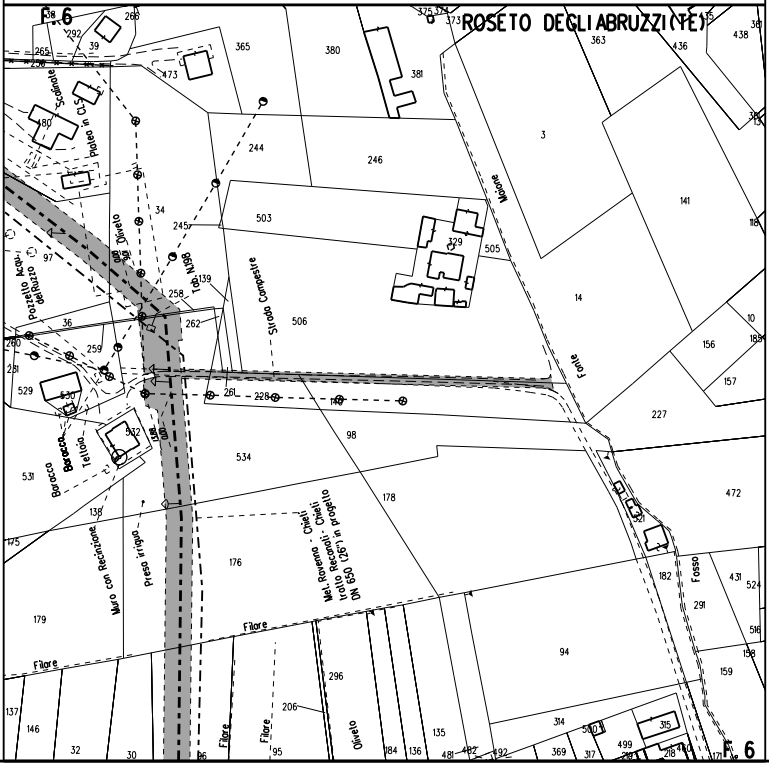
F. 6
ROSETO DEGLI ABRUZZI (TE)
38
292
266
265
39
256
473
365
380
375
374
373
363
436
438
381
Scalinate
Platea in CLS
180
244
246
3
Maione
141
118
34
245
503
329
505
Oliveto
97
Pozzetto Acqu. del Ruzzo
Tab. N.198
139
258
262
36
Strada Campestre
506
14
10
185
156
157
Fonte
260
259
251
529
530
261
228
227
98
534
532
531
Baracca
Tettoia
178
472
138
175
Muro con Recinzione
Presa irrigua
Met. Ravenna - Chieti
tratto Recanati - Chieti
DN 650 (26") in progetto
176
321
182
Fosso
431
524
291
516
179
Filare
94
158
159
137
146
32
30
96
95
206
296
135
184
136
481
482
492
314
500
369
317
499
315
218
171

ALLEGATO 2

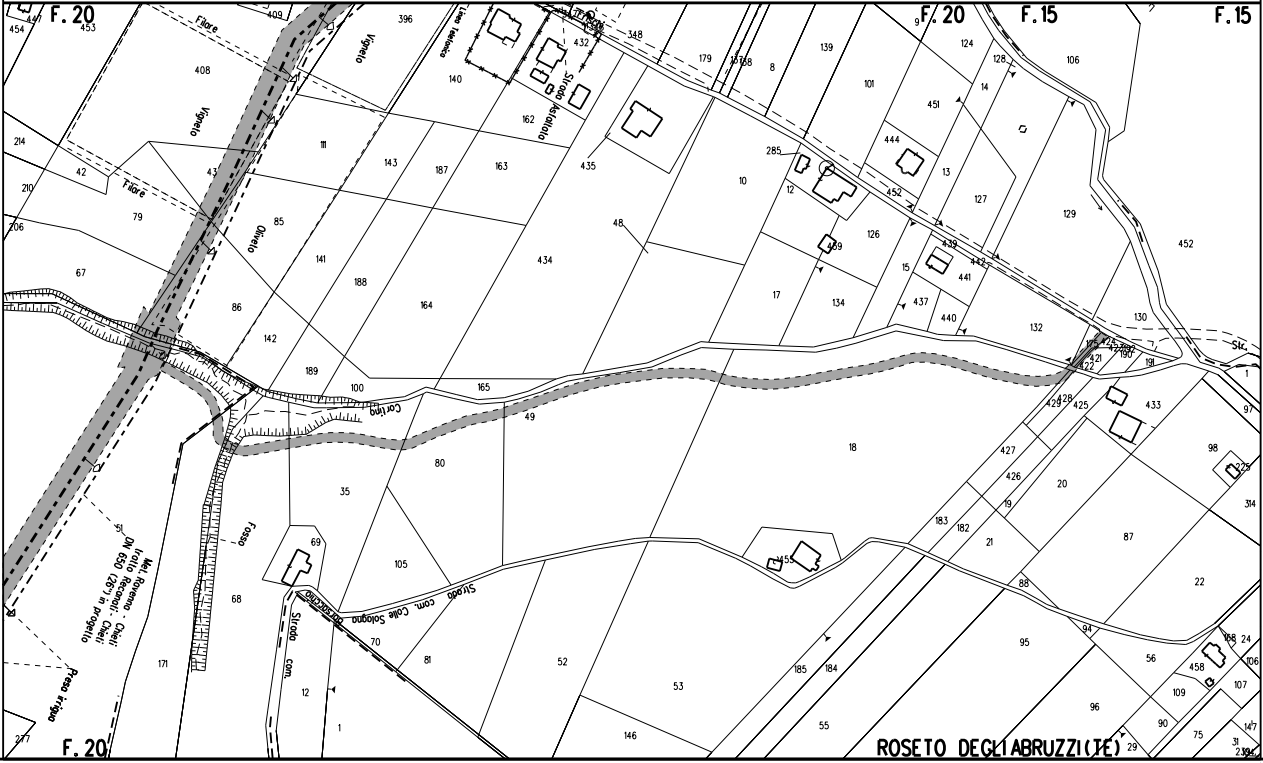
F. 20
F. 20
F. 15
F. 15
F. 20
Filare
Vigneto
Vigneto
Filare
Oliveto
Linea Telefonica
Strada Asfaltata
Corling
Fosso
Strada com.
Strada com. Colle Sologna
Sbarsacchio
Met. Ravenna - Chieti
tratto Recanati - Chieti
DN 650 (26") in progetto
Presa irrigua
Str.
ROSETO DEGLI ABRUZZI (TE)
454
453
409
396
140
432
348
179
8
139
9
124
128
106
408
111
143
187
163
162
435
10
285
12
101
451
444
14
13
127
129
452
214
42
43
210
79
85
206
67
86
141
188
164
434
48
17
439
134
126
15
441
437
440
132
130
142
189
100
165
49
18
421
422
191
1
97
429
425
428
433
98
225
80
35
69
105
68
171
70
81
12
1
427
426
19
20
183
182
21
87
314
52
53
146
155
88
94
22
95
56
158
24
106
107
109
185
184
55
96
90
75
29
277
51

ALLEGATO 3

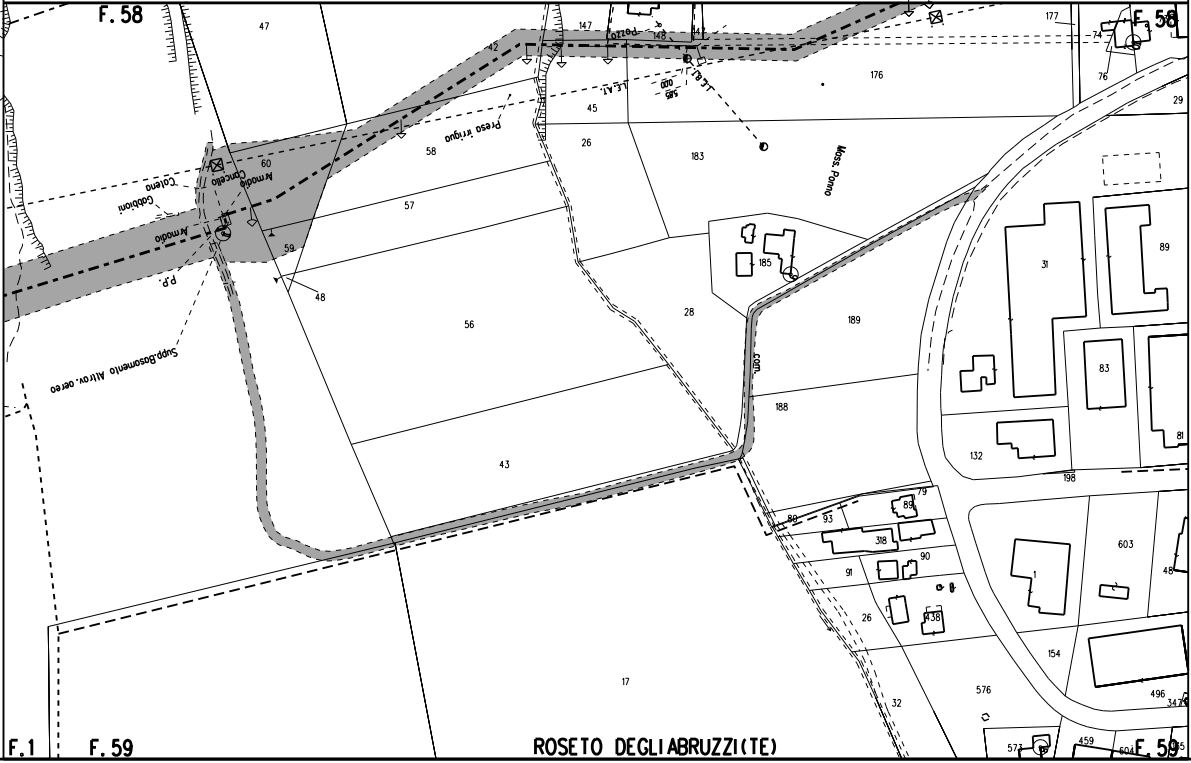
F.58
F.58
F.1
F.59
F.59
ROSETO DEGLIABRUZZI(TE)
Armadio
Concello
Armadio
Catena
Cabbioni
P.P.
Supp.Basamento Attrav. aereo
Presa irrigua
Pozzo
L.E.A.T.
Mass. Ponno
47
42
147
148
177
74
76
176
29
45
26
183
60
58
57
59
48
56
185
28
189
31
89
83
81
132
198
188
43
79
80
93
89
318
91
90
26
438
603
48
154
576
496
347
32
17
573
459
604

ALLEGATO 4

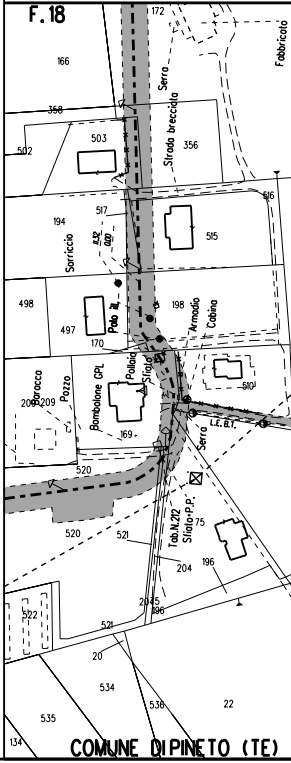
F.18
COMUNE DIPINETO (TE)
Fabbricato
Serra
Strada breccciata
Sorriccio
Palo
Armadio
Cabina
Baracco
Pozzo
Bombolone GPL
Pollaio
Sfiato
L.E.B.T.
Serra
Tab.N.212
Sfiato P.P.
172
166
358
503
356
502
194
517
516
515
498
198
497
170
510
209
209
169
520
520
521
75
204
196
2035
196
522
521
20
534
536
22
535
134

ALLEGATO 5

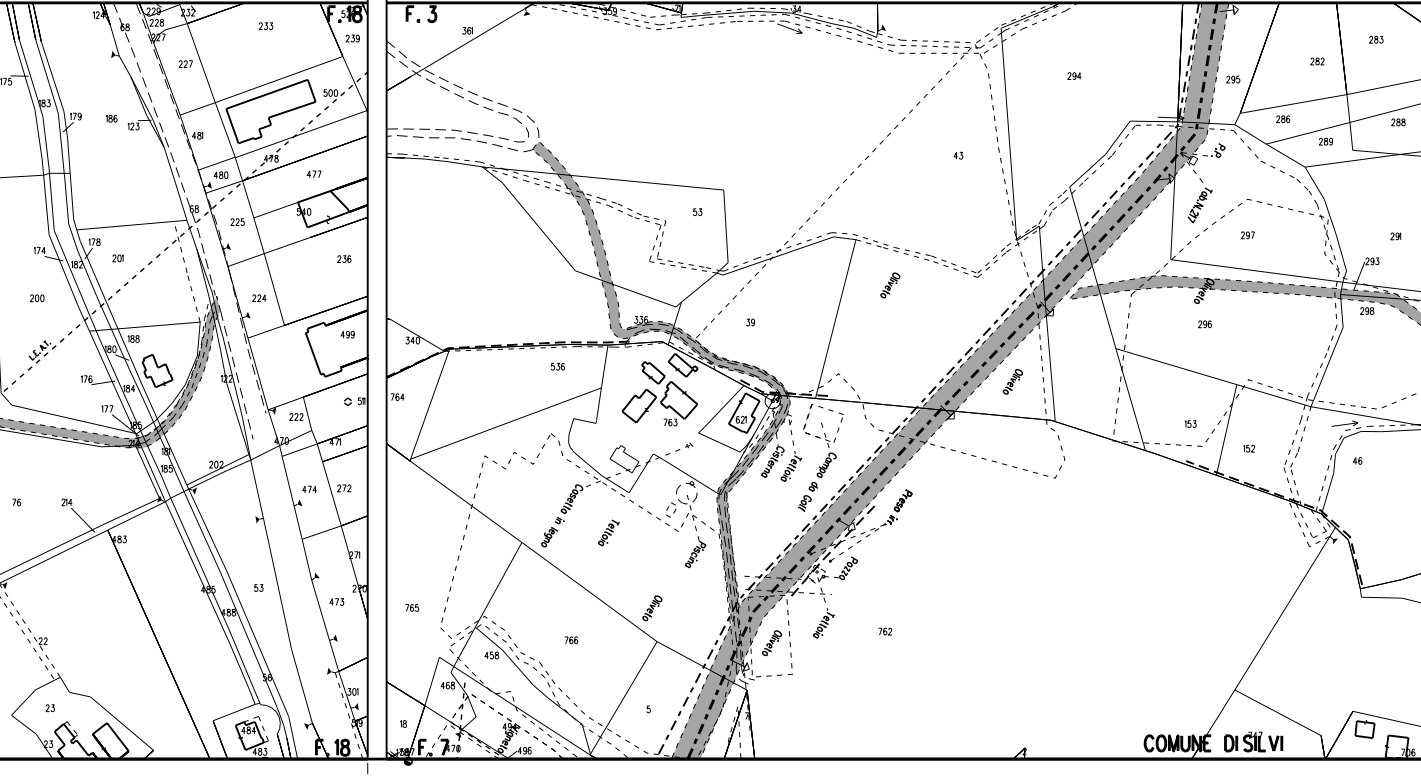
F. 18
F. 3
F. 7
F. 18
COMUNE DI SILVI
Oliveto
Oliveto
Oliveto
Oliveto
Oliveto
Cisterna
Tettoia
Tettoia
Tettoia
Campo da Golf
Casetta in legno
Piscina
Pozzo
Presa irr.
P.P.
Tab. N.27
L.E.A.T.
294
43
53
39
336
536
340
764
763
621
765
766
762
458
468
5
295
282
283
286
288
289
297
291
293
298
296
153
152
46
361
233
239
227
500
481
478
480
477
225
540
236
224
499
122
222
470
471
272
474
202
271
473
270
301
484
483
53
56
488
485
483
214
76
22
23
200
174
182
178
201
188
180
176
184
177
185
181
186
179
183
175
123
124
68
229
228
232
18
470
496
706

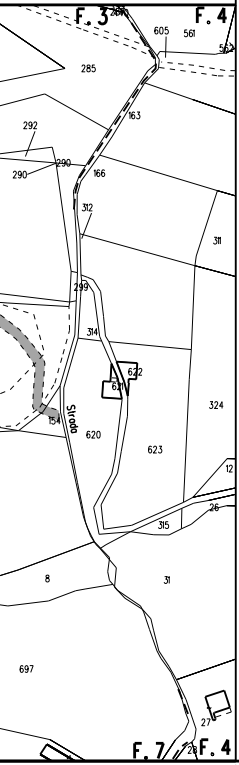
F.3
F.4
605
561
285
163
292
290
290
166
312
311
299
314
622
621
324
154
Strada
620
623
12
26
315
8
31
697
27
F.7
F.4

LEGENDA

▬ ▬ • ▬ ▬	METANODOTTO IN DISMISSIONE DN 650 (26")
▬▭▬	CONDOTTA IN TUBO DI PROTEZIONE
▬▦▬	CUNICOLO
▬▭▬	APPESANTIMENTO CONTINUO IN GUNITE
▬⩘▬	PROTEZIONE MECCANICA GENERICA IN CALCESTRUZZO
- - - - - -	METANODOTTI IN PROGETTO / IN ESERCIZIO / IN COSTRUZIONE
- - - - - -	TRATTO DI TUBAZIONE ESISTENTE DA MANTENERE IN ESERCIZIO
LC-5E	N° DISEGNO PARTICOLARE
STD LC-E	N° DISEGNO STANDARD
▒	AREA DI PASSAGGIO DISMISSIONE
⇄	AREA DI MONTAGGIO E TRANSITO
PN	PISTA NORMALE
PI	PISTA INVERTITA (CONTRO SENSO GAS)
PR	PISTA RISTRETTA
TPP	TRATTO DI PISTA PARTICOLARE

DISMISSIONE

Rimozione integrale	▨	Inertizzazione linea	▥
Rimozione linea e inertizzazione protezioni meccaniche	▤	Inertizzazione linea e protezioni meccaniche	▦

Il presente disegno e' di proprieta' aziendale - La societa' tutelera' i propri diritti a termine di legge.

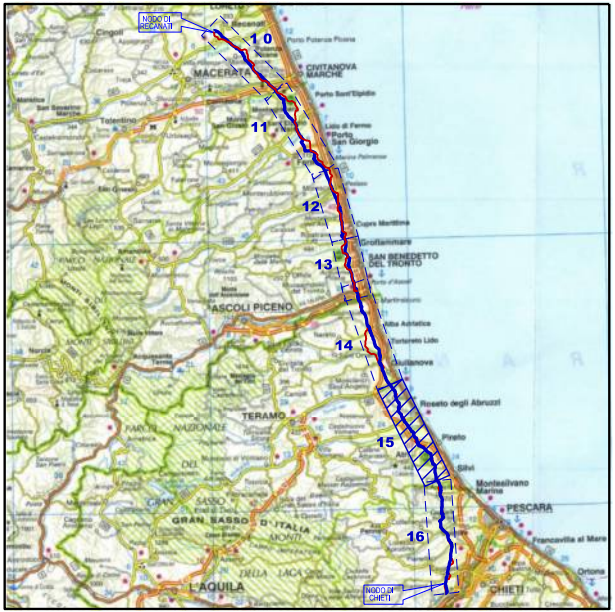
NODO DI RECANATI
10
11
12
13
14
15
16
NODO DI CHIETI
MACERATA
CIVITANOVA MARCHE
Porto Sant'Elpidio
Lido di Fermo
Porto San Giorgio
Grottammare
SAN BENEDETTO DEL TRONTO
ASCOLI PICENO
TERAMO
Roseto degli Abruzzi
Pineto
Silvi
Montesilvano Marina
PESCARA
Francavilla al Mare
Ortona
CHIETI
GRAN SASSO
L'AQUILA

COROGRAFIA

Rev.	DATA	DESCRIZIONE	ELABORATO	VERIFICATO	APPROVATO
1	Set. 2020	EMISSIONE PER APPALTO	Tonucci	Villi	Sciosci
0	Mar. 2020	EMISSIONE PER VALIDAZIONE PROGETTO	Borello	Villi	Sciosci

PROPRIETARIO snam

PROGETTISTA SAIPEM

WBS CLIENTE
NR/16139/R-L01
Cod.Tec. 9112993-9112994-9112995
COMMESSA SAIPEM
023068-130

UNITA'
700

DISMISSIONE METANODOTTO RAVENNA – CHIETI
15° Tronco: GIULIANOVA – SILVI
DN 650 (26"), MOP 70 bar

PLANIMETRIA CATASTALE
CON AREA DI OCCUPAZIONE TEMPORANEA

DISEGNO
LB-87E-80771

REVISIONE 1

FG. 1 DI 1

SCALA 1:2000

Il presente disegno e' di proprieta' aziendale – La societa' tutelera' i propri diritti a termine di legge.