PLANIMETRIA DI INQUADRAMENTO
SVINCOLO SAN POSSIDONIO - CONCORDIA - MIRANDOLA
SCALA 1:500

CARATTERISTICHE INVASO
SUPERFICIE INVASO = 1.072 m²
VOLUME DI INVASO =1.072 m³
VOLUME MINIMO VITALE = 500 m³
QUOTA FONDO INVASO = 15.10 msm
QUOTA SCARICO = 15.50 msm
QUOTA MASSIMO INVASO = 16.50 msm

MODULATORE (VEDI PARTICOLARE)

FOSSA CAVANA
DEVIAZIONE CANALE IN TERRA
QUOTA SCORRIMENTO INGRESSO 14,71m s.l.m.
QUOTA SCORRIMENTO USCITA 14,60m s.l.m.

PISTA DI SERVIZIO L=3m

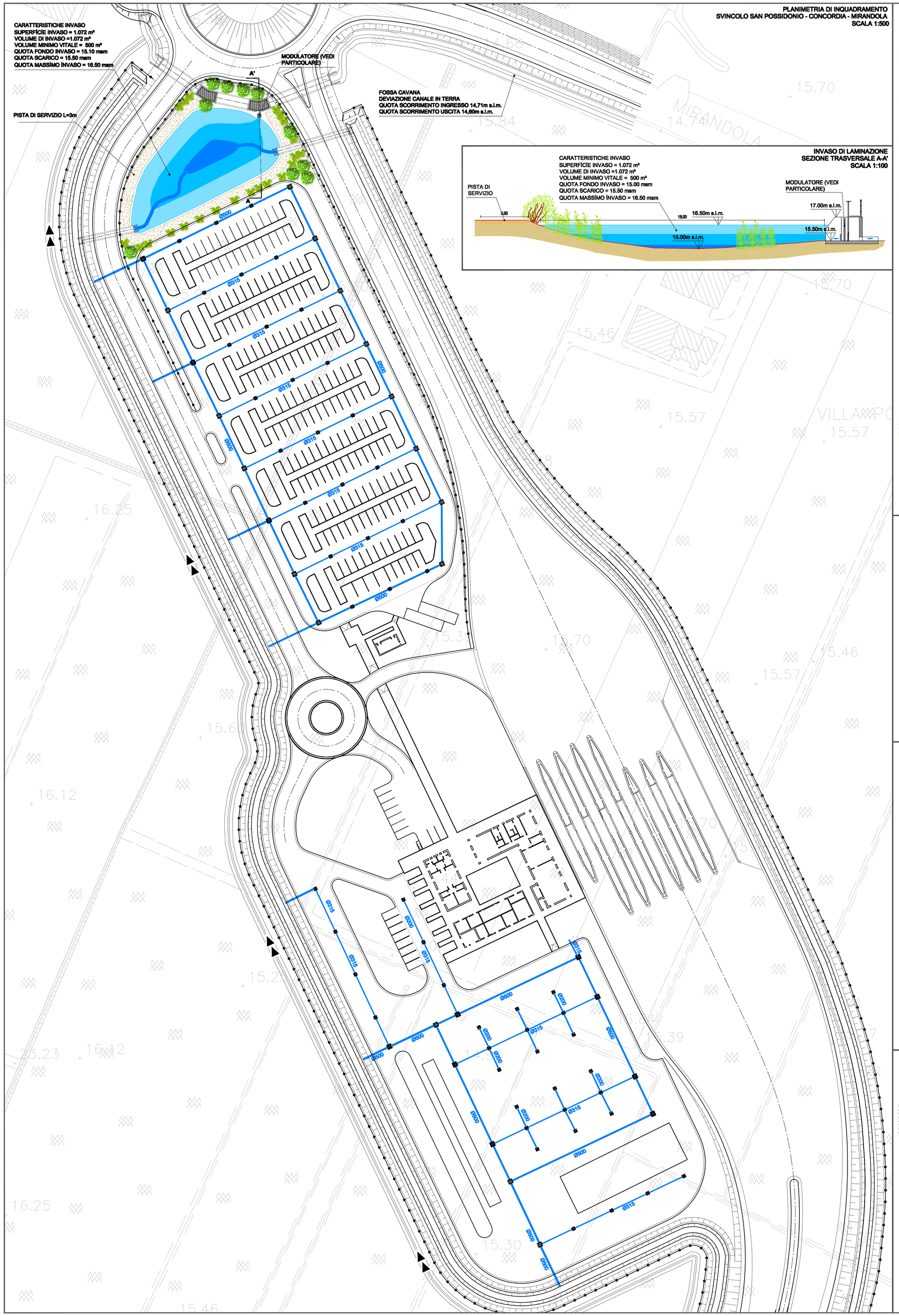

INVASO DI LAMINAZIONE
SEZIONE TRASVERSALE A-A'
SCALA 1:100

CARATTERISTICHE INVASO
SUPERFICIE INVASO = 1.072 m²
VOLUME DI INVASO =1.072 m³
VOLUME MINIMO VITALE = 500 m³
QUOTA FONDO INVASO = 15.00 msm
QUOTA SCARICO = 15.50 msm
QUOTA MASSIMO INVASO = 16.50 msm

PLANIMETRIA DI DETTAGLIO
SCALA 1:25

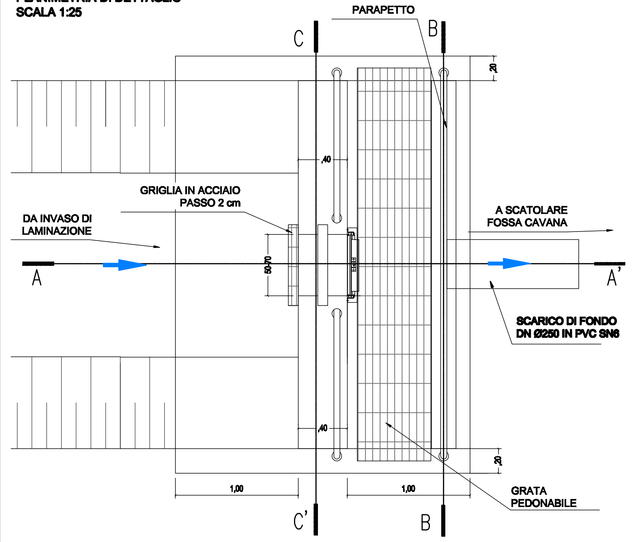

MODULATORE
PLANIMETRIA, SEZIONI E PARTICOLARI COSTRUTTIVI

SEZIONE A-A'
SCALA 1:25

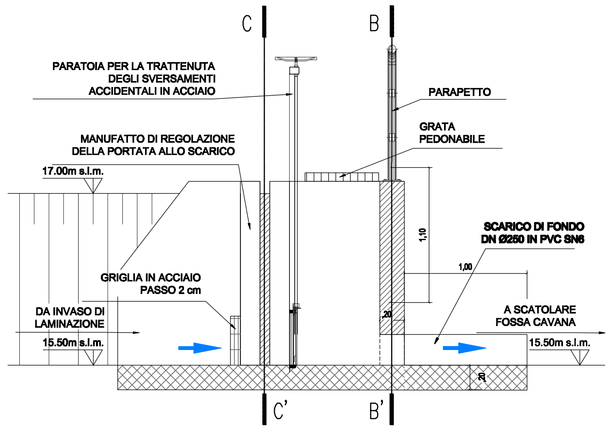

SEZIONE C-C'
SCALA 1:25

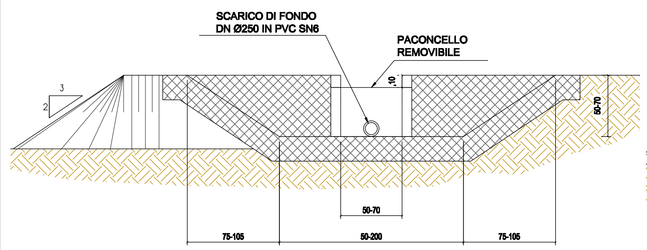

SEZIONE B-B'
SCALA 1:25

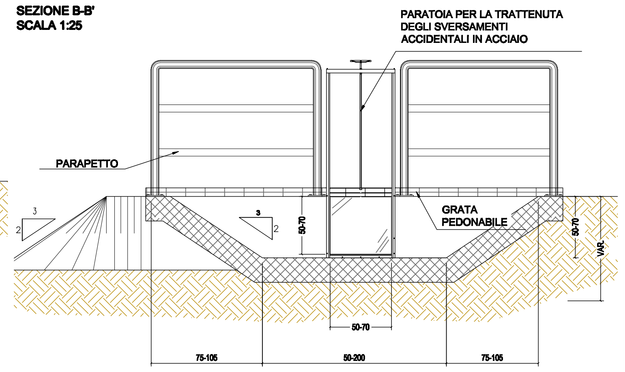

TUBAZIONE - PEZZO SPECIALE A "T"
SCALA 1:20

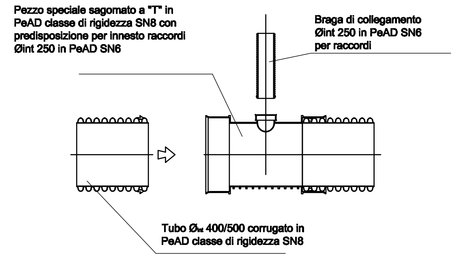

SIGILLATURA
SCALA 1:10

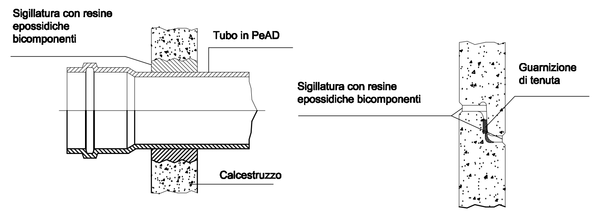

POZZETTO - SEZIONE TRASVERSALE
SCALA 1:25

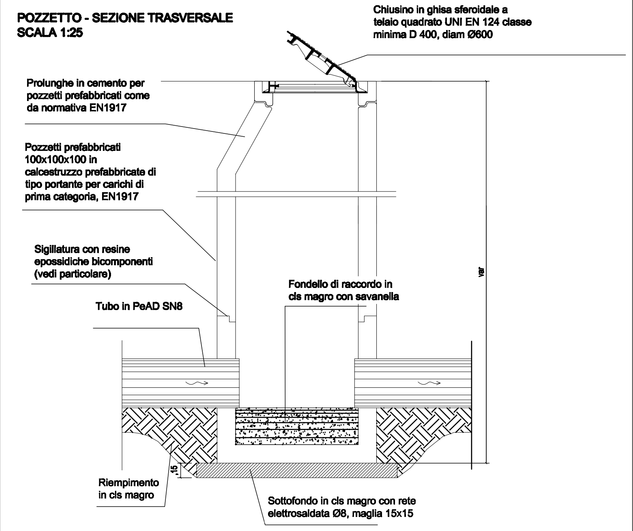

CHIUSINI PER CAMERETTE
SCALA 1:20

Chiusino in ghisa sferoidale a telaio quadrato o circolare Ø600 UNI EN 124 per carichi di prima categoria, classe minima D 400.

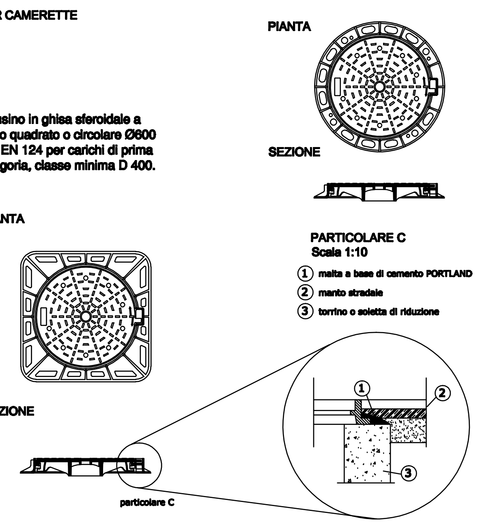

SEZIONE DI SCAVO
SCALA 1:25

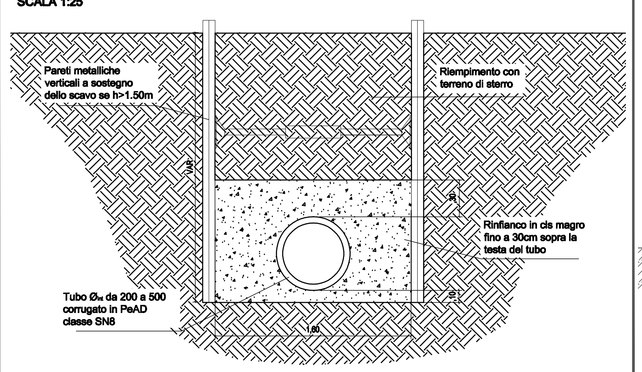

SEZIONE TIPOLOGICA SCARICO RETE ACQUE BIANCHE NEL FOSSO FILTRO
SCALA 1:50

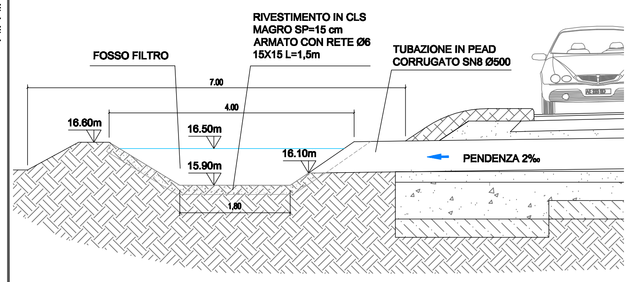

KEY-PLAN

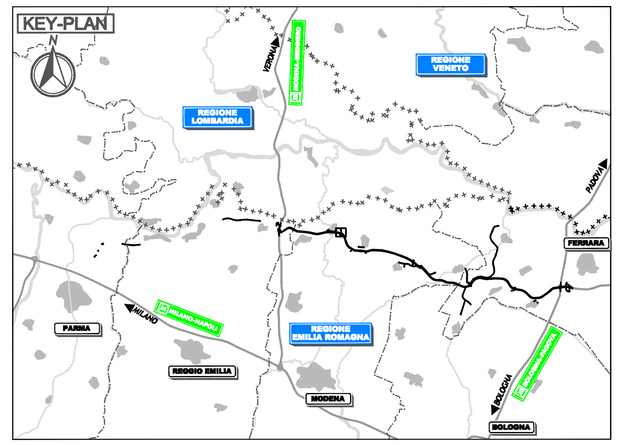

LEGENDA

- TUBAZIONE RETE ACQUE BIANCHE IN PeAD Ø 500
- TUBAZIONE RETE ACQUE BIANCHE IN PeAD Ø 315
- TUBAZIONE RETE ACQUE BIANCHE IN PeAD Ø 200
- POZZETTO RETE ACQUE BIANCHE 100X100 cm
- CADITOIA RETE ACQUE BIANCHE

ELABORATI DI RIFERIMENTO

PLANIMETRIE AUTOSTRADA:
PD_0_A00_0WP00_0_WW_P2_08_A PLANIMETRIA DI PROGETTO DEL DRENAGGIO DI PIATTAFORMA - TAV .6/26

PD_0_A00_0WS00_0_WW_P2_08_A PLANIMETRIA DI PROGETTO CON RISOLUZIONE DELLE INTERFERENZE IDRAULICHE - TAV.6

SCARICO DEL TUBO Ø600 RETE ACQUE BIANCHE NEL FOSSO FILTRO:
PD_0_A00_0WP00_0_WW_P2_0 2_A - SCHEMI RETE DI RACCOLTA E SEZIONI TIPO SISTEMA DI DRENAGGIO 2/3

NOTE

TABELLA QUANTITA'

Tubazione PeAd SN8 diam 500	672	m
Tubazione PeAd SN8 diam 315	623	m
Tubazione PeAd SN6 diam 200	100	m
Pozzetti CA 100x100x100	27	cad
Anelli 100x100x100	27	cad
Solette	27	cad
Chiusini	27	cad
Caditoie	53	cad

SPECIE ARBUSTIVE DA UTILIZZARE NELLA PROGETTAZIONE DELL'INVASO DI LAMINAZIONE

Cornus sanguinea
Corylus avellana
Frangula alnus
Prunus padus
Prunus spinosa
Salix alba
Salix eleagnos
Sambucus nigra
Viburnum opulus
Euonymus europaeus

IL CONCEDENTE
Regione Emilia-Romagna

IL CONCESSIONARIO
ARC AUTOSTRADA REGIONALE CISPADANA

AUTOSTRADA REGIONALE CISPADANA
DAL CASELLO DI REGGIOLO-ROLO SULLA A22 AL CASELLO DI FERRARA SUD SULLA A13

CODICE C.U.P. E81B08000060009

PROGETTO DEFINITIVO

ASSE AUTOSTRADALE

IDROLOGIA E IDRAULICA

IDRAULICA DI PIATTAFORMA

SVINCOLI E AUTOSTAZIONI

SVINCOLO DI SAN POSSIDONIO - CONCORDIA - MIRANDOLA: PLANIMETRIA DELLE RETI DI RACCOLTA, PIANTE E SEZIONI LAMINAZIONE E PARTICOLARI COSTRUTTIVI



IL PROGETTISTA
Ing. Riccardo Telò
Albo Ing. Parma n°1099
ORDINE DEGLI INGEGNERI DELLA PROVINCIA DI PARMA
Dott. Ing. RICCARDO TELÒ n. 1099

RESPONSABILE INTEGRAZIONE PRESTAZIONI SPECIALISTICHE
Ing. Emilio Salsi
Albo Ing. Reggio Emilia n° 945
ORDINE DEGLI INGEGNERI DELLA PROVINCIA DI REGGIO EMILIA
Dott. Ing. EMILIO SALSI n. 945

IL CONCESSIONARIO
Autostrada Regionale Cispadana S.p.A.
IL PRESIDENTE
Graziano Pattuzzi

REV.	DATA	DESCRIZIONE	RIDAZIONE	CONTROLLO	APPROVAZIONE
G					
F					
E					
D					
C					
B					
A	17.04.2012	EMISSIONE	Ing.Mammi	Ing.Telò	Ing.Salsi

IDENTIFICAZIONE ELABORATO

NUM. PROGR.	FASE	LOTTO	CODIFICA	CODICE OPERA REL.	TIPOLOGIA	NUMERO	TIPO ELABORATO	PROGRESSIVO	REV.	DATA	SCALA
078 9	PD	0	S00	0WP00	0	WW	PZ	02	A	MAGGIO 2012	varie

IL PRESENTE DOCUMENTO NON POTRA' ESSERE COPIATO, RIPRODOTTO O ALTRIMENTI PUBBLICATO, IN TUTTO O IN PARTE, SENZA IL CONSENSO SCRITTO DEL CONCEDENTE. OGNI UTILIZZO NON AUTORIZZATO SARA' PERSEGUITO A NORMA DI LEGGE.
THIS DOCUMENT MAY NOT BE COPIED, REPRODUCED OR PUBLISHED, EITHER IN PART OR IN ITS ENTIRETY, WITHOUT THE WRITTEN PERMISSION OF ANSCO CONCORDIA. UNAUTHORIZED USE WILL BE PROSECUTED BY LAW.